


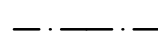
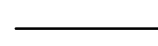



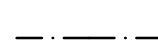



ASEMAKAAVAMERKINNÄT JA -MÄÄRÄYKSET


-  Yhdyskuntateknistä huoltoa palvelevien rakennusten ja laitosten alue.
-  2 metriä kaava-alueen rajan ulkopuolella oleva viiva.
-  Korttelin, korttelinosan ja alueen raja.
-  Osa-alueen raja.
-  Ohjeellinen tontin raja.
-  Risti merkinnän päällä osoittaa merkinnän poistamista.
- 28052** Korttelin numero.
- 17** Ohjeellisen tontin numero.
-  Rakennusala.
-  Istutettava puurivi, sijainti ohjeellinen.
-  Maanalaista johtoa varten varattu alueen osa.
-  Rakennuksen vesikatkon ylimmän kohdan korkeusasema, ei koske savupiippua.
- Tontilla tulee olla vähintään 25 autopaikka ja vähintään 10 polkupyöräpaikkaa.

DETALJPLANEBETECKNINGAR OCH -BESTÄMMELSER

- Område för samhällsteknisk försörjning.
- Linje 2 m utanför planområdets gräns.
- Kvarters-, kvartersdels- och områdesgräns.
- Gräns för delområde.
- Riktgivande tomtgräns.
- Kryss på beteckning anger att beteckningen slopas.
- Kvartersnummer.
- Nummer på riktgivande tomt.
- Byggnadsyta.
- Träd som ska planteras, läget är riktgivande.
- För underjordisk ledning reserverad del av område.
- Högsta höjd för byggnadens yttertak.
- Påtomten ska finnas minst 25 bilplatser och minst 10 cyckelplatser.

ASEMAKAAVAN MUUTOS KOSKEE:
28. kaupunginosa (Oulunkylä, Patola)
korttelin 28052 tonttia 17

DETALJPLANEÄNDRINGEN GÄLLER:
28 stadsdelen (Åggelby, Dammen)
kvarteret 28052 tomten 17

 <p>HELSINKI HELSINGFORS</p> <p>Kaavan nro/Plan nr 12584</p> <p>Diaarinumero/Diarienummer HEL 2018-007882</p> <p>Hanke/Projekt 0741_27</p> <p>Päiväys/Datum</p>	<p>Asemakaavoitus Detaljplanläggning</p> <p>Kaavan nimi/Planens namn Lämpökuja 6</p> <p>Laatinut/Uppgjord av Sari Ruotsalainen</p> <p>Piirtänyt/Ritad av Jaana Collanus</p> <p>Asemakaavapäällikkö/Stadsplanechef Marja Piimies</p>	Käsittelyt ja muutokset/Behandlingar och ändringar:
	<p>Nähtävillä (MRL 65§) Framlagt (MBL 65§)</p> <p>Hyväksytyt/Godkänt:</p> <p>Tullut voimaan Trätt i kraft</p>	
<p>Tasokoordinaatio/Plankoordinaatiosystem ETRS-GK25 N2000</p> <p>Mittakaava/Skala 1:1000</p> <p>Pohjakartan hyväksyminen/Godkännande av baskarta §. Kartat ja paikkaedot -yksikön päällikkö</p> <p>Kartoitus/Kartläggning 4.12.2018</p> <p>Nro/Nr 45/2018</p>		