



Uusimaa-kaava 2050: luonnos | SELOSTUKSEN LIITEKARTAT
Nylandsplanen 2050: utkast | BESKRIVNINGENS KARTBILAGOR

Nähtävillä 8.10.–9.11.2018 | Framlagt: 8.10.–9.11.2018
Lausunnoilla 8.10.–30.11.2018 | På remiss: 8.10.–30.11.2018

Liitekartat

Liitekartat ovat osa kaavaselostusta, mutta ne koottu erilliseksi aineistoksi. Liitekartat esitetään A4- ja A3-pienennöksinä, jotka eivät ole mittakaavassa. Osa liitekartoista sisältää oikeusvaikutteisia merkintöjä.

- **Oikeusvaikutteisilla liitekartoilla** esitetään oikeusvaikutteisia kaavamerkintöjä, jotka ovat osa kaavaratkaisun kokonaisuutta, mutta joiden esittäminen kaavakartalla ei ole visuaalisen selkeyden takia mielekästä.
- **Selventävillä liitekartoilla** esitetään erillään tiettyjä merkintäkokonaisuuksia hyväksyttävältä kaavakartalta.
- **Taustoittavilla liitekartoilla** esitetään muun muassa kaavan valmistelussa käytettyä taustatietoa, esimerkiksi selvitysten tuloksia aiheista, joita ei käsitellä kaavassa kokonaisuutena.

Liikkuminen ja logistiikka: L-karttasarja

- Liitekartta L1, Logistiikka (taustoittava)
- Liitekartta L2, Joukkoliikenne (taustoittava)

Elinkeinot ja kauppa: K-karttasarja

- Liitekartta K1, Kaupan alueet maakuntakaavassa (selventävä)
- Liitekartta K2, Kaupan ohjaukseen liittyvät maakuntakaavamerkinnot (selventävä)

Ympäristön voimavarat ja vetovoima: V-karttasarja

- Liitekartta V1, Maakuntakaavan viherrakenne (selventävä)
- Liitekartta V2, Suojelualueet (selventävä)
- Liitekartta V3, Virkistysalueet ja virkistyskäytön kohdealueet (selventävä)
- Liitekartta V4, Helsingin seudun viherkehä (selventävä)
- Muinaisjäännökset ja muut kulttuuriperintökohteet (taustoittava)
 - o Liitekartta V5, Muinaisjäännökset ja muut kulttuuriperintökohteet
 - o Liitekartta V5a, Muinaisjäännökset ja muut kulttuuriperintökohteet, osasuurennos a
 - o Liitekartta V5b-c, Muinaisjäännökset ja muut kulttuuriperintökohteet, osasuurennos b-c
- Liitekartta V6, Valtakunnallisesti arvokkaat maisema-alueet (taustoittava)
- Valtakunnallisesti arvokkaat rakennetut kulttuuriympäristöt (selventävä)
 - o Liitekartta V7, Valtakunnallisesti merkittävät rakennetut kulttuuriympäristöt ja Unescon maailmanperintökohteet
 - o Liitekartta V7a, Valtakunnallisesti merkittävät rakennetut kulttuuriympäristöt ja Unescon maailmanperintökohteet, osasuurennos a
 - o Liitekartta V7b-f, Valtakunnallisesti merkittävät rakennetut kulttuuriympäristöt ja Unescon maailmanperintökohteet, osasuurennokset b-f
- Liitekartta V8, Maakunnallisesti merkittävät kulttuuriympäristöt (selventävä)

Energia ja tekninen huolto: E-karttasarja

- Liitekartta E1, Uudenmaan voimajohto- ja maakaasuverkosto (taustoittava)
- Liitekartta E2, Uudenmaan vesihuoltoverkosto – Vedenhankintajärjestelmä (taustoittava)
- Liitekartta E3, Uudenmaan vesihuoltoverkosto – Viemäröntiijärjestelmä (taustoittava)
- Liitekartta E4, Uudenmaan jätehuollon kokonaisratkaisu (taustoittava)

Ympäristöhäiriöt ja turvallisuus: Y-karttasarja

- Liitekartta Y1, Seveso-kohteet ja konsultointivyöhykkeet (taustoittava)
- Liitekartta Y2, Ampumaradat ja pienlentokentät (taustoittava)

Kartbilagor

Kartbilagorna är en del av planbeskrivningen, men de har sammanställts som ett eget material. Kartbilagorna framställs i form av förminskningar i storlek A4 och A3 och de är inte i skala. En del av kartbilagorna innehåller beteckningar med rättsverknningar.

- **I kartbilagorna med rättsverknningar** anvisas sådana planbeteckningar med rättsverknningar som är en del av planlösningshelheten men vilka det skulle vara visuellt sett ottydligt att ange på plankartan.
- **I de förtydligande kartbilagorna** anges separat särskilda beteckningshelheter som också finns på plankartan som ska godkännas.
- **I kartbilagorna som ger bakgrund** anvisas bland annat bakgrundsmaterialet som använts i planarbetet, till exempel utredningar om ämnesområden inte behandlas som en egen helhet i planen.

Färdsätt och logistik: kartserie L

- Kartbilaga L1, Logistik (ger bakgrund)
- Kartbilaga L2, Kollektivtrafik (ger bakgrund)

Näringar och handel: kartserie K

- Kartbilaga K1, Områden för handel i landskapsplanen (förtydligande)
- Kartbilaga K2, Landskapsplanebeteckningar för styrningen av handeln (förtydligande)

Miljöns tillgångar och dragningskraft: Kartserie V

- Kartbilaga V1, Landskapsplanens grönstruktur (förtydligande)
- Kartbilaga V2, Skyddsområden (förtydligande)
- Kartbilaga V3, Rekreatiomsområden och målområden för rekreatiomsbruk (förtydligande)
- Kartbilaga V4, Helsingforsregionens grönbälte (förtydligande)
- Fornlämningar och övriga kulturarvsobjekt (ger bakgrund)
 - o Kartbilaga V5, Fornlämningar och övriga kulturarvsobjekt
 - o Kartbilaga V5a, Fornlämningar och övriga kulturarvsobjekt, delförstoring a
 - o Kartbilaga V5b-c, Fornlämningar och övriga kulturarvsobjekt, delförstoringar b-c
- Kartbilaga V6, Nationellt värdefulla landskapsområden (ger bakgrund)
- Byggda kulturmiljöer av riksintresse (förtydligande)
 - o Kartbilaga V7, Byggda kulturmiljöer av riksintresse och objekt som hör till Unescos världsarv
 - o Kartbilaga V7a, Byggda kulturmiljöer av riksintresse och objekt som hör till Unescos världsarv, delförstoring a
 - o Kartbilaga V7b-f, Byggda kulturmiljöer av riksintresse och objekt som hör till Unescos världsarv, delförstoringar b-f
- Kartbilaga V8, Kulturmiljöer av intresse på landskapsnivå (förtydligande)

Energi och teknisk försörjning: kartserie E

- Kartbilaga E1, Nylands kraftlednings- och naturgasnät (ger bakgrund)
- Kartbilaga E2, Nylands vattenförsörjningsnät – Vattenanskaffningssystem (ger bakgrund)
- Kartbilaga E3, Nylands vattenförsörjningsnät – Avloppssystem (ger bakgrund)
- Kartbilaga E4, Helhetslösning för avfallshantering i Nyland (ger bakgrund)

Miljöolägenheter och säkerhet: kartserie Y

- Kartbilaga Y1, Seveso-objekt och konsultationszoner (ger bakgrund)
- Kartbilaga Y2, Skjutbanor och flygplatser för småplan (ger bakgrund)

LOGISTIIKKA

LOGISTIK

Kaavakartalla esitetyt merkinnät

Beteckningar som anges på plankartan

- Satama
Hamn
- Tuotannon ja logistiikkatoimintojen kehittämisaue
Utvecklingsområde för produktion och logistikverksamhet
- Liikenteen yhteystarve
Behov av trafikförbindelse
- Tavara- ja linja-autoliikenteen yhteystarve
Behov av förbindelse för gods- och busstrafik
- Tallinna-tunnelin vaihtoehtoinen ohjeellinen linjaus
Alternativ riktigivande sträckning för en Tallinn-tunnel
- Liikenneväylän katkovivamerkintä osoittaa ohjeellisen linjauksen
Den streckade linjen för trafikled anger en riktigivande sträckning
- Kaavan tavoitevuoden jälkeen toteutettava liikenneyhteys
Trafikförbindelse som förverkligas efter planens målår 2050
- Laivaväylä
Farled
- Liikennealue, lentoasema
Trafikområde, flygplats
- Liikennealue, satama
Trafikområde, hamn

Muut teemaan liittyvät merkinnät

Övriga beteckningar i anslutning till temata


- Raskaan liikenteen palveluiden tarvealue
Behovsområde för tjänster för tung trafik
- Logistiikan kehityskäytävä
Utvecklingskorridor för logistik

Tavaraliikenteen kannalta tärkeimmät tiet
Viktigaste vägarna för godstrafiken

- Valtakunnallisesti merkittävä kaksiajoratainen tie
Väg med två körbanor på riksnivå
- Valtakunnallisesti merkittävä yksiajoratainen tie
Väg med en körbana på riksnivå
- Maakunnallisesti merkittävä tie
Väg av betydelse på landskapsnivå
- Seudullisesti merkittävä tie
Väg av betydelse på regional nivå

Tavaraliikenteen kannalta tärkeimmät radat
Viktigaste järnvägarna för godstrafiken

- Päärata
Huvudbana
- Yhdysrata
Förbindelsebana





JOUKKOLIIKENNE KOLLEKTIVTRAFIK

Nähtävillä 8.10. - 9.11.2018
Lausunnoilla 8.10. - 30.11.2018
Framlagt 8.10-9.11.2018
På remiss 8.10-30.11.2018



Kaavakartalla esitetyt merkinnät

Beteckningar som anges på plankartan

-  Satama (liitekartalla esitetään vain henkilöliikenteen satamat)
Hamn (på kartbilagan anges endast hamnar för passagerartrafik)
-  Liikennealue, satama
Trafikområde, hamn





Oikeusvaikutteisella liitekartalla esitetyt merkinnät

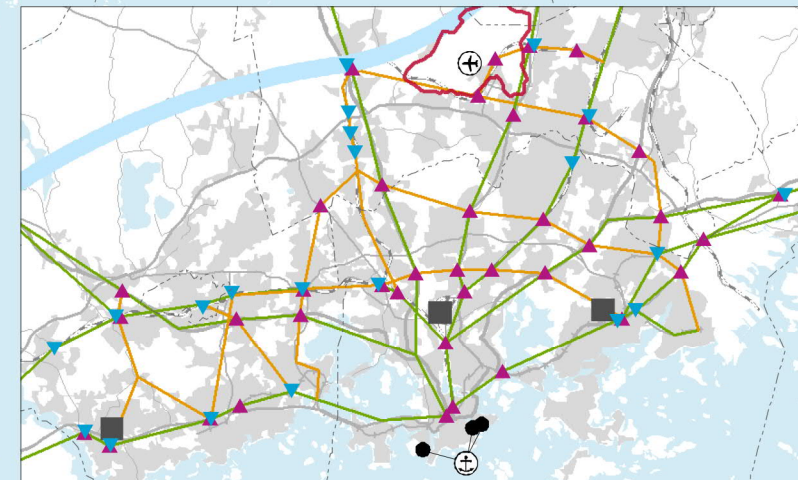

Beteckningar som anges i kartbilagan med rättsverkningar

-  Liityntäpysäköinti
Anslutningsparkering
-  Joukkoliikenteen vaihtopaikka
Omstigningsplats för kollektivtrafiken

Muut teemaan liittyvät merkinnät

Övriga beteckningar i anslutning till temat

-  Raskaan raideliikenteen varikot
Depåer för tung järnvägstrafik
-  Säteittäiset joukkoliikennekäytävät
Radiella kollektivtrafikkorridorer
-  Poikittaiset joukkoliikennekäytävät
Tvärgående kollektivtrafikkorridorer
-  Pääkaupunkiseutua ympäröivä liityntäpysäköinnin vyöhyke
Zon för anslutningsparkering som omger huvudstadsregionen



KAUPAN ALUEET MAAKUNTAKAAVASSA OMRÅDEN FÖR HANDEL I LANDSKAPSPLANEN

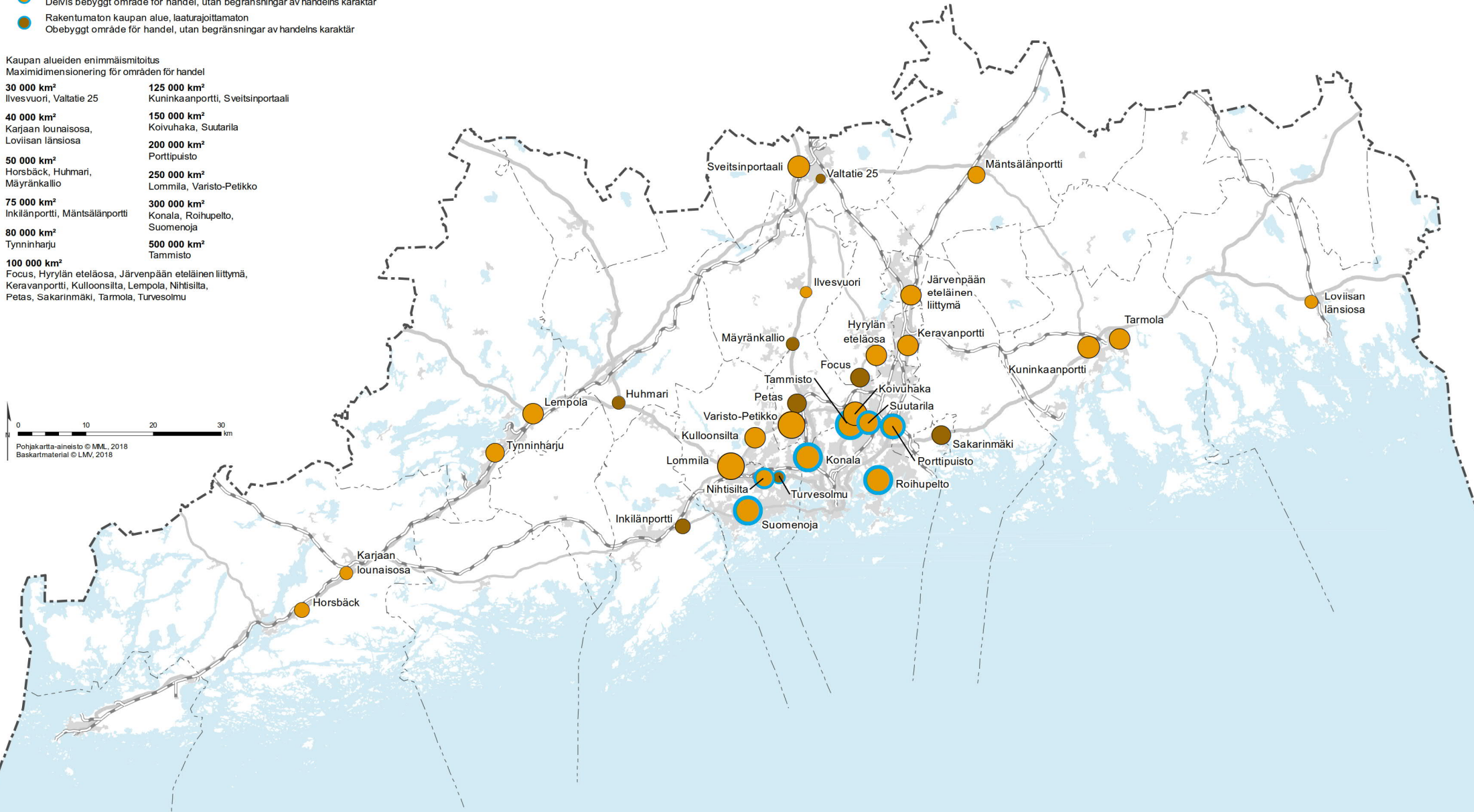
Nähtävillä 8.10. - 9.11.2018
Lausunnoilla 8.10. - 30.11.2018
Framlagt 8.10-9.11.2018
På remiss 8.10-30.11.2018

- Osittain rakentunut kaupan alue
Delvis bebyggt område för handel
- Rakentumaton kaupan alue
Obebyggt område för handel
- Osittain rakentunut kaupan alue, laaturajoittamaton
Delvis bebyggt område för handel, utan begränsningar av handelskaraktär
- Rakentumaton kaupan alue, laaturajoittamaton
Obebyggt område för handel, utan begränsningar av handelskaraktär

Kauppan alueiden enimmäismittoitukset

Maximidimensionering för områden för handel

30 000 km² Ilvesvuori, Valtatie 25	125 000 km² Kuninkaanportti, Sveitsinportaali
40 000 km² Karjaan lounaisosa, Loviisan länsiosa	150 000 km² Koivuhaka, Suutarila
50 000 km² Horsbäck, Huhmari, Mäyränkallio	200 000 km² Porttipuisto
75 000 km² Inkilänportti, Mäntsälänportti	250 000 km² Lommila, Varisto-Petikko
80 000 km² Tynninharju	300 000 km² Konala, Roihupelto, Suomenoja
100 000 km² Focus, Hyrylän eteläosa, Järvenpään eteläinen liittymä, Keravanportti, Kulloonsilta, Lempola, Nihtisilta, Petas, Sakarinmäki, Tarmola, Turvesolmu	500 000 km² Tammisto



KAUPAN OHJAUKSEEN LIITTYVÄT MAAKUNTAKAAVAMERKINNÄT

LANDSKAPSPLANEBETECKNINGAR SOM BERÖR STYRNINGEN AV HANDELN

- Keskustointojen alue, valtakunnan keskus
Område för centrumfunktioner, riksentrum
- Keskustointojen alue, keskus
Område för centrumfunktioner, centrum
- Keskustointojen alue, pieni keskus
Område för centrumfunktioner, litet centrum

*Ei kaupan mitoitusta
eikä laadun rajoitusta.
Ingen dimensionering eller
begränsning av handelskaraktär.*

- Taajamatoimintojen kehittämissyöhyke
Utvecklingszon för tätortsfunktioner

Pääkaupunkiseutu: Keskustahakuinen kauppa (PT-kauppa + muun erikoistavaran kauppa) 10 000 k-m² ja TIVA 30 000 k-m², ellei selvitysten perusteella muuta osoiteta.
Pääkaupunkiseudun ulkopuolella: Keskustahakuinen kauppa (PT-kauppa + muun erikoistavaran kauppa) 10 000 k-m² ja TIVA 10 000 k-m², ellei selvitysten perusteella muuta osoiteta.
Huvudstadsregionen: Centruminriktad handel (dagligvaruhandel + övrig specialvaruhandel) 10 000 v-m² och utrymmeskrävande handel 30 000 v-m², om inte utredningar visar annat.
Utänför huvudstadsregionen: Centruminriktad handel (dagligvaruhandel + övrig specialvaruhandel) 10 000 v-m² och utrymmeskrävande handel 10 000 v-m², om inte utredningar visar annat.

- Kaupan alue
Område för handel

Taajamatoimintojen kehittämissyöhykkeellä: Enimmäismitoitus (sisältyy paikallinen < 10 000 k-m²:n kauppa) TIVA-kaupan alue.
Taajamatoimintojen kehittämissyöhykkeen ulkopuolella: Enimmäismitoitus (sisältyy paikallinen < 4 000 k-m²:n kauppa) TIVA-kaupan alue.
Utvecklingszonen för tätortsfunktioner:
Maximidimensionering (omfattar lokal handel < 10 000 v-m²) område för utrymmeskrävande handel.
Utänför utvecklingszonen för tätortsfunktioner:
Maximidimensionering (omfattar lokal handel < 4 000 v-m²) område för utrymmeskrävande handel.

- Kaupan alue, laaturajoittamaton
Område för handel, utan begränsningar av affärens art
- Rakennuksen yksikkökoko enintään 30 000 k-m².**
En byggnads största enhetsstorlek 30 000 v-m².

- Palvelukeskittymä
Servicekoncentration
- Seudulliset keskustahakuinen kauppa**
 (PT-kauppa + muun erikoistavaran kauppa) 6 000 k-m² ja
 TIVA 6 000 k-m², ellei selvitysten perusteella muuta osoiteta.
Regional, centruminriktad handel
 (dagligvaruhandel + övrig specialvaruhandel) 6 000 v-m² och
 utrymmeskrävande handel 6 000 v-m², om inte utredningar visar annat.

- Liikennealue, lentoasema
Trafikområde, flygplats
- Seudullinen keskustahakuinen kauppa (päivittäistavaran kauppa ja muun erikoistavaran kauppa)** 10 000 k-m², ellei selvitysten perusteella muuta osoiteta.
Regional, centruminriktad handel (dagligvaruhandel + övrig specialvaruhandel) 10 000 v-m², om inte utredningar visar annat.



Uusi raideliikenteeseen tukeutuva taajamatoimintojen kehittämissyöhyke

Uuden raideliikennyhteyden ja aseman sitova toteuttamispäätös muuttaa merkitykseltään seudullisten vähittäiskaupan suuryksiköiden koon alarajan 4 000 k m² seuraavasti, ellei selvitysten perusteella muuta osoiteta:
Pääkaupunkiseudulla (Espoo, Helsinki, Kauniainen ja Vantaa)

- Keskustahakuinen kauppa (päivittäistavaran kauppa ja muun erikoistavaran kauppa) 10 000 k-m²
- Paljon tilaa vaativa erikoistavaran kauppa 30 000 k-m²

Pääkaupunkiseudun ulkopuolella

- Keskustahakuinen kauppa (päivittäistavaran kauppa ja muun erikoistavaran kauppa) 10 000 k-m²
- Paljon tilaa vaativa erikoistavaran kauppa 10 000 k-m²

Ny utvecklingszon för tätortsfunktioner som stöder sig på spårtrafik

Ett bindande beslut om förverkligande av ny spårtrafikförbindelse och station förändrar den undre gränsen på 4 000 v-m² för stora detaljhandelsenheter av regional betydelse enligt följande, om inte utredningar visar annat:
I huvudstadsregionen (Esbo, Helsingfors, Grankulla och Vanda)

- Centruminriktad handel (dagligvaruhandel + övrig specialvaruhandel) 10 000 v-m²
- Utrymmeskrävande specialvaruhandel 30 000 v-m²








Utänför huvudstadsregionen

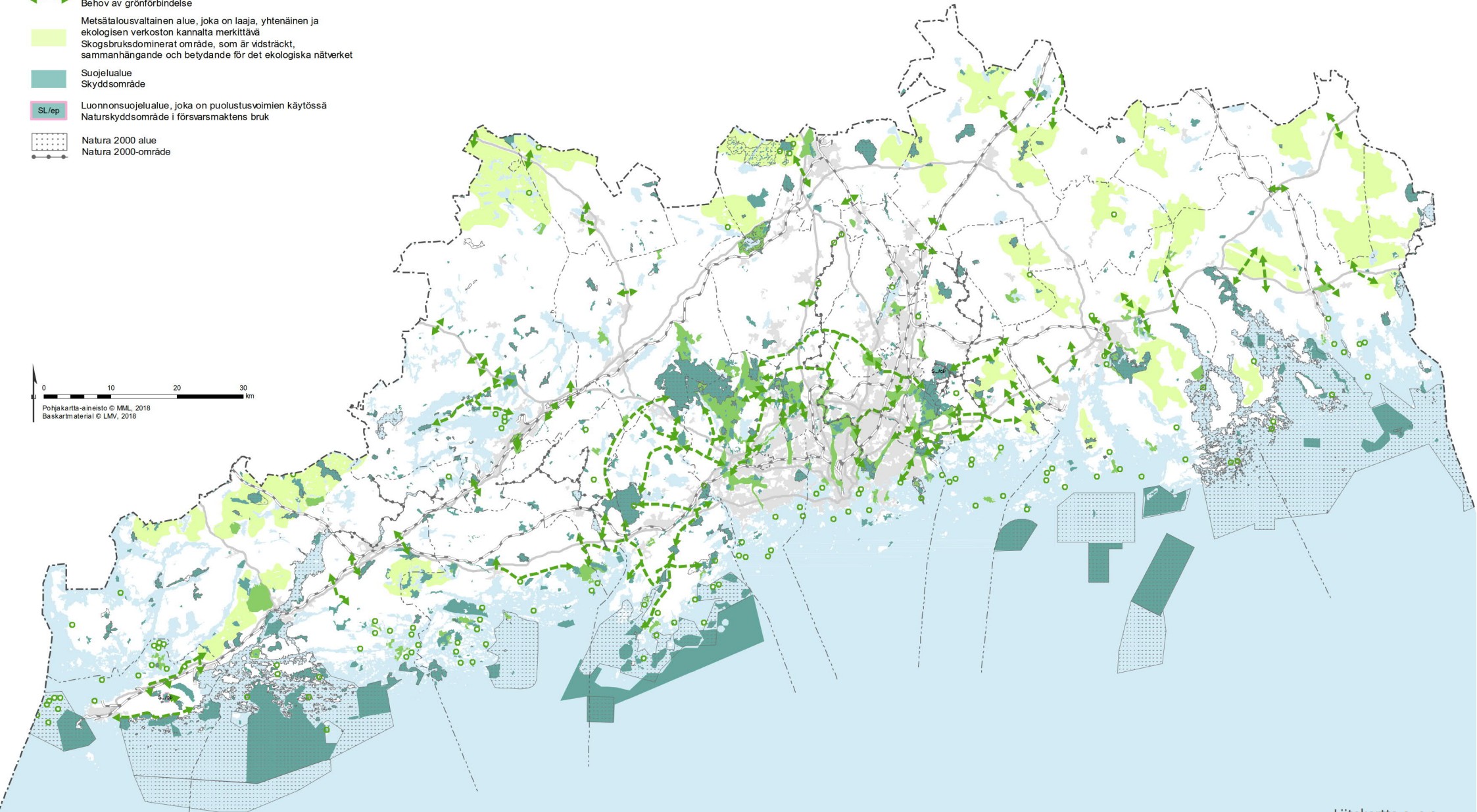

- Centruminriktad handel (dagligvaruhandel + övrig specialvaruhandel) 10 000 v-m²
- Utrymmeskrävande specialvaruhandel 10 000 v-m²

Nähtävillä 8.10. - 9.11.2018
 Lausunnoilla 8.10. - 30.11.2018
 Framlagt 8.10-9.11.2018
 På remiss 8.10-30.11.2018




MAAKUNTAKAAVAN VIHERRAKENNE LANDSKAPSPLANENS GRÖNSTRUKTUR

Nähtävillä 8.10. - 9.11.2018
Lausunnoilla 8.10. - 30.11.2018
Framlagt 8.10-9.11.2018
På remiss 8.10-30.11.2018

-  Virkistysalue
Rekreatjonsområde
-  Virkistyskäytön kohdealue
Målområde för rekreatjonsbruk
-  Viheryhteystarve
Behov av grönförbindelse
-  Metsätalousvaltainen alue, joka on laaja, yhtenäinen ja ekologisen verkoston kannalta merkittävä
Skogsbruksdominerat område, som är vidsträckt, sammanhängande och betydande för det ekologiska nätverket
-  Suojelualue
Skyddsområde
-  Luonnonsuojelualue, joka on puolustusvoimien käytössä
Naturskyddsområde i försvarsmaktens bruk
-  Natura 2000 alue
Natura 2000-område




SUOJELUALUEET SKYDDSRÅDEN

-  Voimassa olevien maakuntakaavojen suojelualue, joka esitetään Uusimaa-kaavassa
De gällande landskapsplanemas skyddsområde som anges i Nylandsplanen
-  Uusi suojelualue Uusimaa-kaavassa
Nytt skyddsområde i Nylandsplanen
-  Voimassa olevista maakuntakaavoista kumottava suojelualue
De gällande landskapsplanemas skyddsområde som upphävs

Luonnonsuojelualueiden kohdenumerot ja tarkemmat kohdetiedot löytyvät erillisestä koosteesta.
Naturskyddsområdenas objektnummer och noggrannare uppgifter har sammanställts separat.

Nähtävillä 8.10. - 9.11.2018
Lausunnoilla 8.10. - 30.11.2018
Framlagt 8.10-9.11.2018
På remiss 8.10-30.11.2018

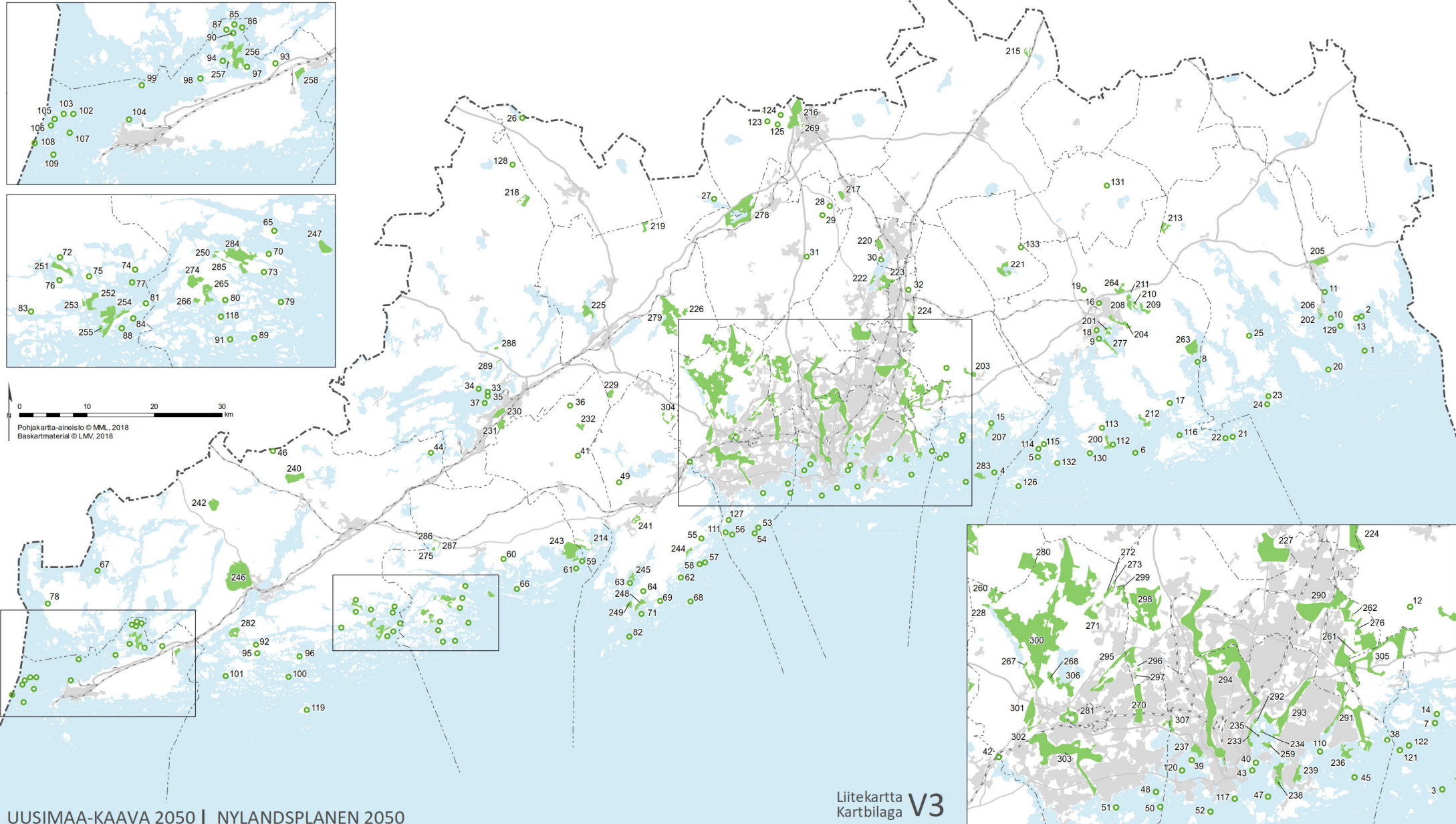


VIRKISTYSALUEET JA VIRKISTYSKÄYTÖN KOHDEALUEET REAKREATIONSOMRÅDEN OCH MÅLOMRÅDEN FÖR REKREATIONSBRUK

Nåhtävillä 8.10. - 9.11.2018
Lausunnoilla 8.10. - 30.11.2018
Framlagt 8.10-9.11.2018
På remiss 8.10-30.11.2018

- Virkistysalue
- Rekreatiomsområde
- Virkistyskäytön kohdealue
- Målområde för rekreatiomsbruk

Numerointi viittaa virkistysalueiden ja virkistyskäytön kohdealueiden kohdelistaukseen.
Numereringen hänvisar till förteckningen över rekreatiomsområden och målområden för rekreatiomsbruk.



Virkistysalueet ja virkistyskäytön kohdealueet Rekreatiomsråden och målområden för rekreatiionsbruk

Nro. Nimi Pinta-ala (ha) Nr. Namn Areal (ha) Askola Virkistyskäytön kohdealueet Målområden för rekreatiionsbruk

51 Iso Vasikkasaari
53 Gåsgrund
54 Knapperskär
56 Rövaren
111 Stora Herrö
127 Pentala

109 Dödören

Espoo Esbo Virkistysalueet Rekreatiomsråden

228 Nuuksionpää 16
267 Espoon keskuspuisto 14
268 Espoon keskuspuisto 47
270 Leppävaara 232
271 Röylä 89
272 Metsämaa 58
273 Korpilampi 5
300 Espoon keskuspuisto 2803
301 Espoon keskuspuisto 162
302 Espoon keskuspuisto 19
303 Espoon keskuspuisto 855
306 Oittaa 119
307 Iso-Huopalahti 54
281 Kirkkojärvi 132
295 Lähderanta 280
299 Metsämaa 90
260 Nuuksionpää 109
280 Vaakkoi 462

Virkistyskäytön kohdealueet Målområden för rekreatiionsbruk

48 Korkeasaari
50 Käämesaari

Hanko Hangö Virkistysalueet Rekreatiomsråden

256 Bengtsår 211
257 Näsudden 6
258 Lappohjanranta 58

Virkistyskäytön kohdealueet Målområden för rekreatiionsbruk

85 Sandins udden
86 Bockholmen
87 Bengtskär Prästön
90 Killboholmen
93 Mullkärret
94 Äspholmen
97 Risholmen
98 Stora Halsholmen
99 Hangö Möön
102 Långskär
103 Gunnarsörarna
104 Backholmen
105 Norra Skogskär
106 Södra Skogskär
107 Andalskär
108 Länsanskär

Helsinki Helsingfors Virkistysalueet Rekreatiomsråden

233 Toukola / Arabianranta 57
234 Lammasaari 9
235 Kuusiluoto 5
236 Kallahti 75
237 Meilahti 75
238 Kaitalahti 118
239 Yliskylä 68
259 Kivinokka 33
292 Pornaistenniemi 13
293 Viikki-Herttoniemi-Kivikko 343
291 Vuosaari 452
294 Helsingin keskuspuisto 1824
305 Hakunila-Sotunki 967
307 Iso-Huopalahti 54

Virkistyskäytön kohdealueet Målområden för rekreatiionsbruk

38 Pikku Niinisaari
39 Seurasaari
40 Mustikkamaa
43 Korkeasaari
45 Iso Leikosaari
47 Vasikkasaari
52 Itäinen ja Läntinen Pihlajasaari
110 Rastila-Ramsinniemi
117 Harakka
120 Mustasaari

Hyvinkää Hyvinge

Virkistysalueet Rekreatiomsråden

216 Sveitsi	516
269 Sveitsi	11
278 Sääksjärvi	872

Virkistyskäytön kohdealueet Målområden för rekreatiomsbruk

123 Piilolammi
124 Piilolammi
125 Piilolammi

Inkoo Ingå

Virkistysalueet Rekreatiomsråden

247 Stora Fagerö	61
250 Bråtholm, Villholm	12
265 Bjurs	65
266 Bjurs	14
274 Bjurs	73
275 Varsbergen	22
284 Älgsjölandet	181
285 Älgsjölandet	7
286 Varsbergen	7
287 Varsbergen	9
243 Kopparnäs	535

Virkistyskäytön kohdealueet Målområden för rekreatiomsbruk

59 Bergskär ja Haraholm
60 Sonasund
61 Stora Halsö
65 Norrbergen
66 Lilla Ängestö
70 Älgsjölandet
73 Hallnäsudden
79 Stora ja Lilla Lövä
80 Gölisnäs

89 Tjugonholm ja Tiftö

91 Andö

118 Hankelö

Järvenpää Träskända

Virkistysalueet Rekreatiomsråden

220 Kupukallio 129

Virkistyskäytön kohdealueet Målområden för rekreatiomsbruk

30 Vanhankylänniemi

Kauniainen Grankulla

Virkistysalueet Rekreatiomsråden

281 Kirkkojärvi 132

Karkkila Högfors

Virkistyskäytön kohdealueet Målområden för rekreatiomsbruk

26 Onkimaanjärvi

Kerava Kervo

Virkistysalueet Rekreatiomsråden

224 Koukkusuo 251

223 Tuomalansuo 252

Virkistyskäytön kohdealueet Målområden för rekreatiomsbruk

32 Haukkakallio

Kirkkonummi Kyrkslätt

Virkistysalueet Rekreatiomsråden

241 Djupström 70

244 Stubbans / Abborrviken 55

245 Linlo 64

248 Porkkala 117

249 Porkkalanniemi 64

304 Kakarberget 78

Virkistyskäytön kohdealueet Målområden för rekreatiomsbruk

42 Luoma

49 Myllykylä

55 Dävits

57 Lilla ja Stora Bredskär

58 Stora Brändö

62 Hästö

63 Littlo ja Hormus-Fågelsjö

64 Porkkala

68 Bylandet

69 Räfsö

71 Stora Svartö

82 Hermanskär

Loviisa Loviisa

Virkistysalueet Rekreatiomsråden

202 Tavistholmen 31

205 Hagalund 238

206 Fantsnäs 26

213 Myllyjärvi 121

Virkistyskäytön kohdealueet Målområden för rekreatiomsbruk

1 Stora Rövarn

2 Smedsholmarna

10 Vårdö ja Trollholmen

11 Siksala

13 Storholmen

20 Sandö

23 Hästön

24 Fallholmen ja Hamnholmen

25 Rönnäs

129 Svartholmen

Lohja Lojo

Virkistysalueet Rekreatjonsområden

218 Rausjärvi	128
230 Lohjanharjun Ojamonkangas	144
231 Kunnarla	132
288 Karnaisten korpi, pohjoinen	23
289 Karnaisten korpi, etelä	10

Virkistyskäytön kohdealueet Målområden för rekreatjonsbruk

33 Muutettavanniemi ja Kaurassaari
34 Partioniemi ja Mustasaari
35 Ollisaari
37 Liessaari
128 Antiaisen järven virkistysalue

Mäntsälä

Virkistysalueet Rekreatjonsområden

215 Hunttijärvi	54
-----------------	----

Nurmijärvi

Virkistysalueet Rekreatjonsområden

278 Sääksjärvi	872
----------------	-----

Virkistyskäytön kohdealueet Målområden för rekreatjonsbruk

28 Nukari
29 Nukari / Vantaanjoen varsi
31 Myllykoski

Pornainen Borgnäs

Virkistysalueet Rekreatjonsområden

221 Kotojärvi	213
---------------	-----

Virkistyskäytön kohdealueet Målområden för rekreatjonsbruk

133 Valkjärvi

Porvoo Borgå

Virkistysalueet Rekreatjonsområden

200 Hakasalo	110
201 Sikosaari	76
204 Joonaanmäki	151
208 Rita	128
209 Veckjärvi	88
210 Hasselholmen	46
211 Vadträsket	7
212 Hummelpäran	117
263 Virvik	274
264 Karijärvi	115
277 Kråkö	99

Virkistyskäytön kohdealueet Målområden för rekreatjonsbruk

5 Brunnskär
6 Söderholmen, Mellerstholmen ja Långholmen
8 Dödmanholmen
9 Furuholmen ja Kaunissaari (Sahasaari)
16 Pappilanmäki
17 Johannevik
18 Gammelbacka
19 Saksalanniemi
21 Bredholmen
22 Stora Brokholmen
112 Skallerholmarna
113 Långsand
114 Långön
115 Risholmen
116 Sandholmen
126 Pirttisaari
130 Varlaxudden
132 Onas

Raasepori Raseborg

Virkistysalueet Rekreatjonsområden

240 Flacksjö, Stensjö	295
242 Ovanmalm, Kvarnträsk	198
246 Västerby	1239
251 Gästersö	56
252 Långön	63
253 Långösund	10
254 Strömsö	166
255 Glonäs (Strömsö)	13
282 Odensö	163

Virkistyskäytön kohdealueet Målområden för rekreatjonsbruk

44 Korpudden
46 Kajsas (Heinässuo)
67 Lammholmen
72 Lagmans
74 Stakanäs
75 Lövä
76 Gästersö
77 Björnholmen
78 Sandviken
81 Fåfängudden
83 Verknäs ja Kamparholmen
84 Långholmen
88 Flakholmen
92 Sommarö
95 Sundom
96 Långö
100 Nölsö ja Gunnarsö
101 Byxholmen
119 Jussarö

Sipoo Sibbo

Virkistysalueet Rekreatiomsråden

203 Harubergen	92
207 Norrkullalandet	57
224 Koukkusuo	251
283 Kaunissaari	100

Virkistyskäytön kohdealueet Målområden för rekreatiionsbruk

3 Tallholmen
4 Kajholmen
7 Östholmen, Simalö
12 Fiskträsk
14 Brantberget
15 Möholmen
121 Krokholmen
122 Skogsholmen

Siuntio Sjundeå

Virkistysalueet Rekreatiomsråden

214 Saunaniemi	10
232 Storängen / Myllykylä	83
243 Kopparnäs	535

Virkistyskäytön kohdealueet Målområden för rekreatiionsbruk

36 Nummijärvi
41 Vikträsk / Träskkulla

Tuusula Tusby

Virkistysalueet Rekreatiomsråden

217 Temmonmäki - Lepokallio	84
220 Kupukallio	129
222 Sarvikallio	52
223 Tuomalansuo	252
227 Ruotsinkylä / Mätäkivennummi	474

Vantaa Vanda

Virkistysalueet Rekreatiomsråden

261 Hakunila	9
262 Bisajärvi	6
276 Sotunki	60
290 Hanabölen pelлот	628
291 Vuosaari	452
294 Helsingin keskuspuisto	1824
295 Lähderanta	280
296 Lähderanta	10
297 Lähderanta	7
298 Petikko-Kurkjärvi-Kalajärvi	690
299 Metsamaa	90
305 Hakunila-Sotunki	967

Vihti Vichtis

Virkistysalueet Rekreatiomsråden

219 Moksi	81
225 Pääkslahti	200
226 Salmi	58
229 Palakoski / Yövilä	87
260 Nuuksionpää	109
279 Salmi-Etelälahti	856
280 Vaakkoi	462

Virkistyskäytön kohdealueet Målområden för rekreatiionsbruk

27 Vihtijärvi-Rauhanniemi

HELSINGIN SEUDUN VIHERKEHÄ HELSINGFORSREGIONENS GRÖNBÄLTE


Kaavakartalla esitetyt merkinnät
Beteckningar som anges på plankartan

- Virkistysalue
- Rekreatiomsområde
- Virkistyskäytön kohdealue
- Målområde för rekreatiomsbruk
- Viheryhteistarve
- Behov av grönförbindelse
- Metsätalousvaltainen alue, joka on laaja, yhtenäinen ja ekologisen verkoston kannalta merkittävä
- Skogsbruksdominerat område, som är vidsträckt, sammanhängande och betydande för det ekologiska nätverket
- Suojelualue
- Skyddsområde
- Luonnonsuojelualue, joka on puolustusvoimien käytössä
- SL/ep
- Naturskyddsområde i försvarsmaktens bruk
- Valtakunnallisesti merkittävä kulttuuriympäristö
- Kulturmiljö av riksintresse och/eller av intresse på landskapsnivå
- Natura 2000 alue
- Natura 2000-område
- Unescon maailmanperintökohdeluettelon alue tai kohde
- Område eller objekt som hör till Unescos lista över världsarv
- Taajamatoimintojen kehittämisvyöhyke
- Utvecklingszon för tätortsfunktioner

Muu maankäyttö viherkehällä

Övrig markanvändning på grönbältet

- Metsä ja suo (Metsäkeskus, 2018)
- Skog och kärr (Skogscentralen, 2018)
- Pelto (MML, 2017)
- Åker (LMV, 2017)
- Taajama (MML, 2018)
- Tätort (LMV, 2018)



Nähtävillä 8.10. - 9.11.2018
Lausunnoilla 8.10. - 30.11.2018
Framlagt 8.10-9.11.2018
På remiss 8.10-30.11.2018

Yleismääräys: Hajarakentamisen ohjauksessa on otettava huomioon Helsingin seudun viherkehän toteutamisedellytykset.
Allmän bestämmelse: I styrningen av spridd bebyggelse ska förutsättningarna för att förverkliga Helsingforsregionens grönbälte tas i beaktande.

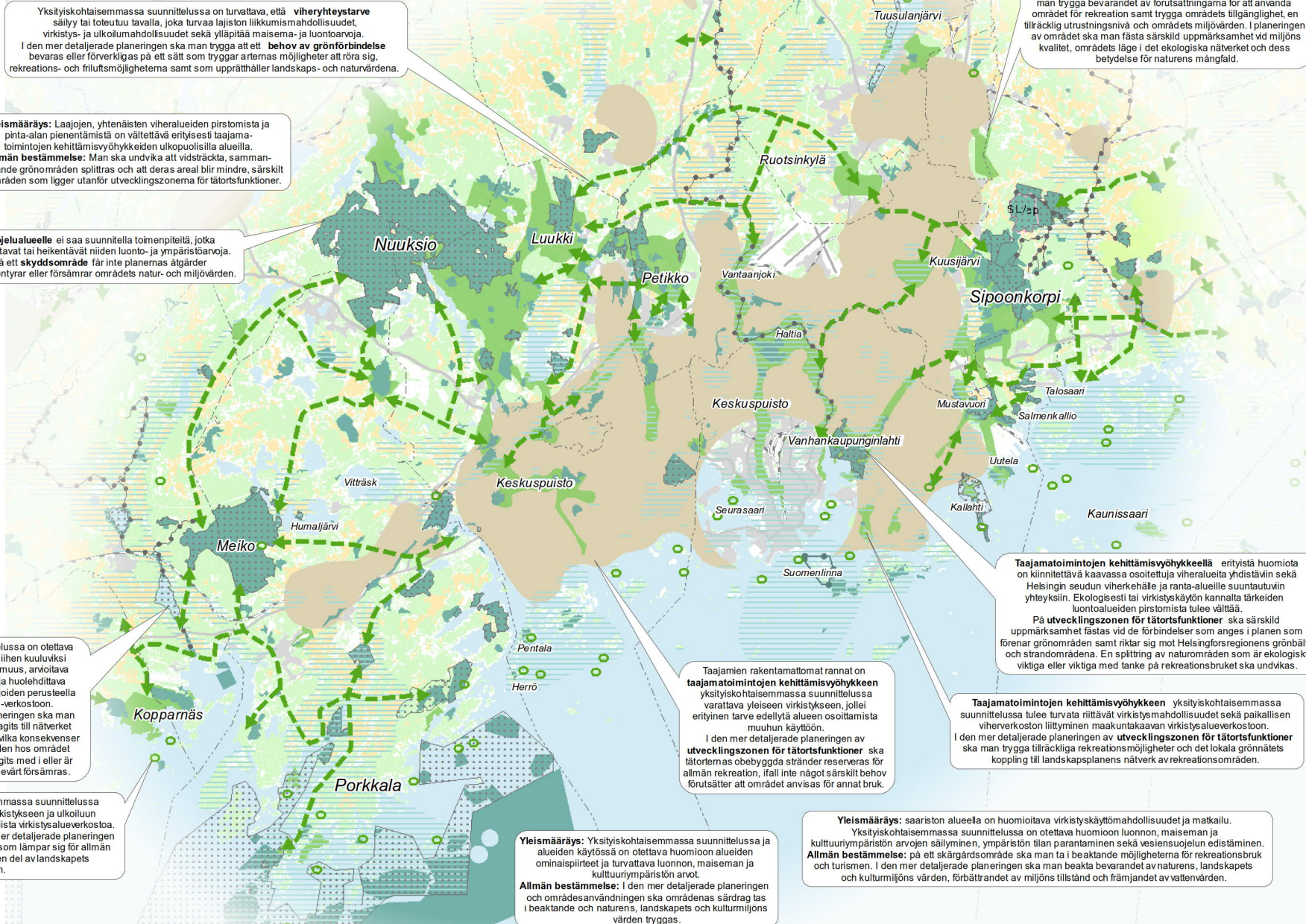
Yksityiskohtaisemmassa suunnittelussa on turvattava, että **viheryhteistarve** säilyy tai toteutuu tavalla, joka turvaa laajiston liikkumismahdollisuudet, virkistys- ja ulkoilumahdollisuudet sekä ylläpitää maisema- ja luontoarvoja. I den mer detaljerade planeringen ska man trygga att ett **behov av grönförbindelse** bevaras eller förverkligas på ett sätt som tryggar arternas möjligheter att röra sig, rekreatioms- och friluftsmöjligheterna samt som upprätthåller landskaps- och naturvärdena.

Yleismääräys: Laajojen, yhtenäisten viheralueiden pirstomista ja pinta-alan pienentämisestä on vältettävä erityisesti laajamatoimintojen kehittämisvyöhykkeiden ulkopuolisilla alueilla.
Allmän bestämmelse: Man ska undvika att vidsträckt, sammanhängande grönområden splittras och att deras areal blir mindre, särskilt på områden som ligger utanför utvecklingszoner för tätortsfunktioner.

Suojelualueelle ei saa suunnitella toimenpiteitä, jotka vaarantavat tai heikentävät niiden luonto- ja ympäristöarvoja. På ett **skyddsområde** får inte planeras åtgärder som äventyrar eller försämrar områdets natur- och miljövärden.

Yksityiskohtaisemmassa suunnittelussa, rakentamisessa ja käytössä on turvattava valtakunnallisesti merkittävien **kulttuuriympäristöjen** ja luonnonperinnön arvot. I den mer detaljerade planeringen samt vid byggandet och användningen på området ska man trygga värdena hos **kulturmiljöerna** av riksintresse samt naturarvet.

Virkistysalueen yksityiskohtaisemmassa suunnittelussa on turvattava virkistyskäyttöedellytysten säilyminen, alueen saavutettavuus, riittävä palveluvarustus sekä ympäristöarvot. Alueen suunnittelussa on kiinnitettävä erityistä huomiota ympäristön laatuun, alueen sijaintiin ekologisessa verkostossa sekä merkitykseen luonnon monimuotoisuuden kannalta. I den mer detaljerade planeringen av ett **rekreatiomsområde** ska man trygga bevarandet av förutsättningarna för att använda områden för rekreation samt trygga områdets tillgänglighet, en tillräcklig utrustningsnivå och områdets miljövärden. I planeringen av området ska man fästa särskild uppmärksamhet vid miljöns kvalitet, områdets läge i det ekologiska nätverket och dess betydelse för naturens mångfald.



Taajamien rakentamattomat rannat on **taajamatoimintojen kehittämisvyöhykkeen** yksityiskohtaisemmassa suunnittelussa varattava yleiseen virkistykseen, jollei erityinen tarve edellytä alueen osoittamista muuhun käyttöön. I den mer detaljerade planeringen av **utvecklingszonen för tätortsfunktioner** ska tätorternas obebodda stränder reserveras för allmän rekreation, ifall inte något särskilt behov förutsätter att området anvisas för annat bruk.

Taajamatoimintojen kehittämisvyöhykkeellä erityistä huomiota on kiinnitettävä kaavassa osoitettuja viheralueita yhdistäviin sekä Helsingin seudun viherkehälle ja ranta-alueille suuntautuvien yhteyksiin. Ekologisesti tai virkistyskäytön kannalta tärkeiden luontoalueiden pirstomista tulee välttää. På **utvecklingszonen för tätortsfunktioner** ska särskild uppmärksamhet fästas vid de förbindelser som anges i planen som förenar grönområden samt riktar sig mot Helsingforsregionens grönbälte och strandområdena. En splittring av naturområden som är ekologiskt viktiga eller viktiga med tanke på rekreatiomsbruket ska undvikas.

Taajamatoimintojen kehittämisvyöhykkeen yksityiskohtaisemmassa suunnittelussa tulee turvata riittävät virkistysmahdollisuudet sekä paikallisen viherverkoston liittyminen maakuntakaavan virkistysalueverkostoon. I den mer detaljerade planeringen av **utvecklingszonen för tätortsfunktioner** ska man trygga tillräckliga rekreatiomsmöjligheter och det lokala grönätets koppling till landskapsplanens nätverk av rekreatiomsområden.

Yleismääräys: saariston alueella on huomioitava virkistyskäytömahdollisuudet ja matkailu. Yksityiskohtaisemmassa suunnittelussa on otettava huomioon luonnon, maiseman ja kulttuuriympäristön arvojen säilyminen, ympäristön tilan parantaminen sekä vesienpuojelun edistäminen.
Allmän bestämmelse: på ett skärgårdsområde ska man ta i beaktande möjligheterna för rekreatiomsbruk och turismen. I den mer detaljerade planeringen ska man beakta bevarandet av naturens, landskaps- och kulturmiljöns värden, förbättrandet av miljöns tillstånd och främjandet av vattenvården.

Yleismääräys: Yksityiskohtaisemmassa suunnittelussa ja alueiden käytössä on otettava huomioon alueiden ominaispiirteet ja turvattava luonnon, maiseman ja kulttuuriympäristön arvot.
Allmän bestämmelse: I den mer detaljerade planeringen och områdesanvändningen ska områdenas särdrag tas i beaktande och naturens, landskaps- och kulturmiljöns värden tryggas.

MUINAISJÄÄNNÖKSET JA MUUT KULTTUURIPERINTÖKOHEET FORNLÄMNINGAR OCH ANDRA KULTURARVSOBJEKT

MUINAISJÄÄNNÖSINVENTOINTIEN ARVIOITU KATTAVUUS (TILANNE 2011)
SEKÄ ALUEET JOTKA INVENTOITU VUOSINA 2010-2016
FORNLÄMNINGARSINVENTERINGARNAS UPPSKATTADE OMFATTNING (LÄGE 2011)
SAMT OMRÅDENA SOM INVENTERATS ÅREN 2010-2016

Nähtävillä 8.10. - 9.11.2018
Lausunnoilla 8.10. - 30.11.2018
Framlagt 8.10-9.11.2018
På remiss 8.10-30.11.2018

- Kiinteä muinaisjäänös
Fast fornlämning
- Vedenalainen kiinteä muinaisjäänös tai muu kulttuuriperintökohde
Fast fornlämning eller annat kulturarvsobjekt som är under vatten
- Muu kulttuuriperintökohde
Annat kulturarvsobjekt
- Valtakunnallisesti merkittävä kulttuuriperintökohde (Harparskogin puolustuslinja)
Kulturarvsobjekt av riksintresse (Harparskogs försvarslinje)

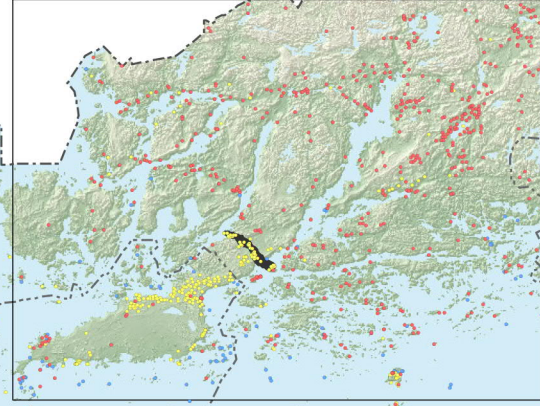
- Alueet jotka inventoitu vuosina 2010-2016
Områdena som inventerats åren 2010-2016
- Historiallisen ajan asutushistorialliset kohteet kattavasti inventoitu
Omfattande inventering av den historiska tidens bosättningshistoriska fornlämningar
- Esihistoriallisten muinaisjäänösten inventointi riittävät
Förhistoriska fornlämningar, tillräckliga inventeringar
- Esihistoriallisten muinaisjäänösten inventointitilanne huono
Förhistoriska fornlämningar, inventeringsläge dåligt
- Esihistoriallisten muinaisjäänösten inventointi puuttuvat
Förhistoriska fornlämningar, inventeringar saknas

Yksityiskohtaisemmassa suunnittelussa on tarkistettava ajantasainen tieto tunnetuista kiinteistä muinaisjäänöksistä Museoviraston muinaisjäänösrekisteristä sekä arvioitava arkeologisten selvitysten tarve. I den mer detaljerade planeringen ska de uppdaterade uppgifterna över fasta fornlämningar i Museiverkets register över fornlämningar granskas samt behovet av arkeologiska utredningar bedömas.

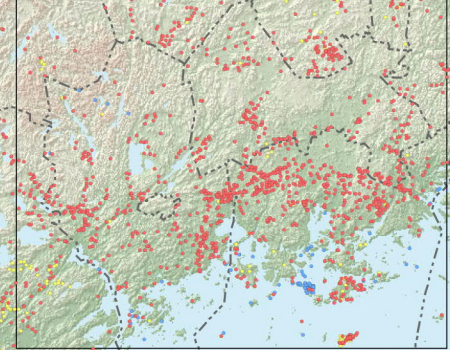
Lähde: Museovirasto, Muinaisjäänösrekisteri
Källa: Museiverket, Fornlämningsregistret



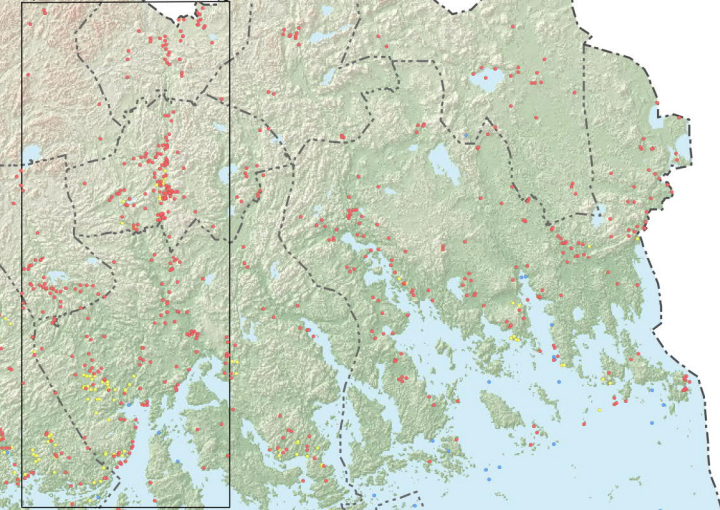
B) osasuurennos / delförstoring



A) osasuurennos / delförstoring



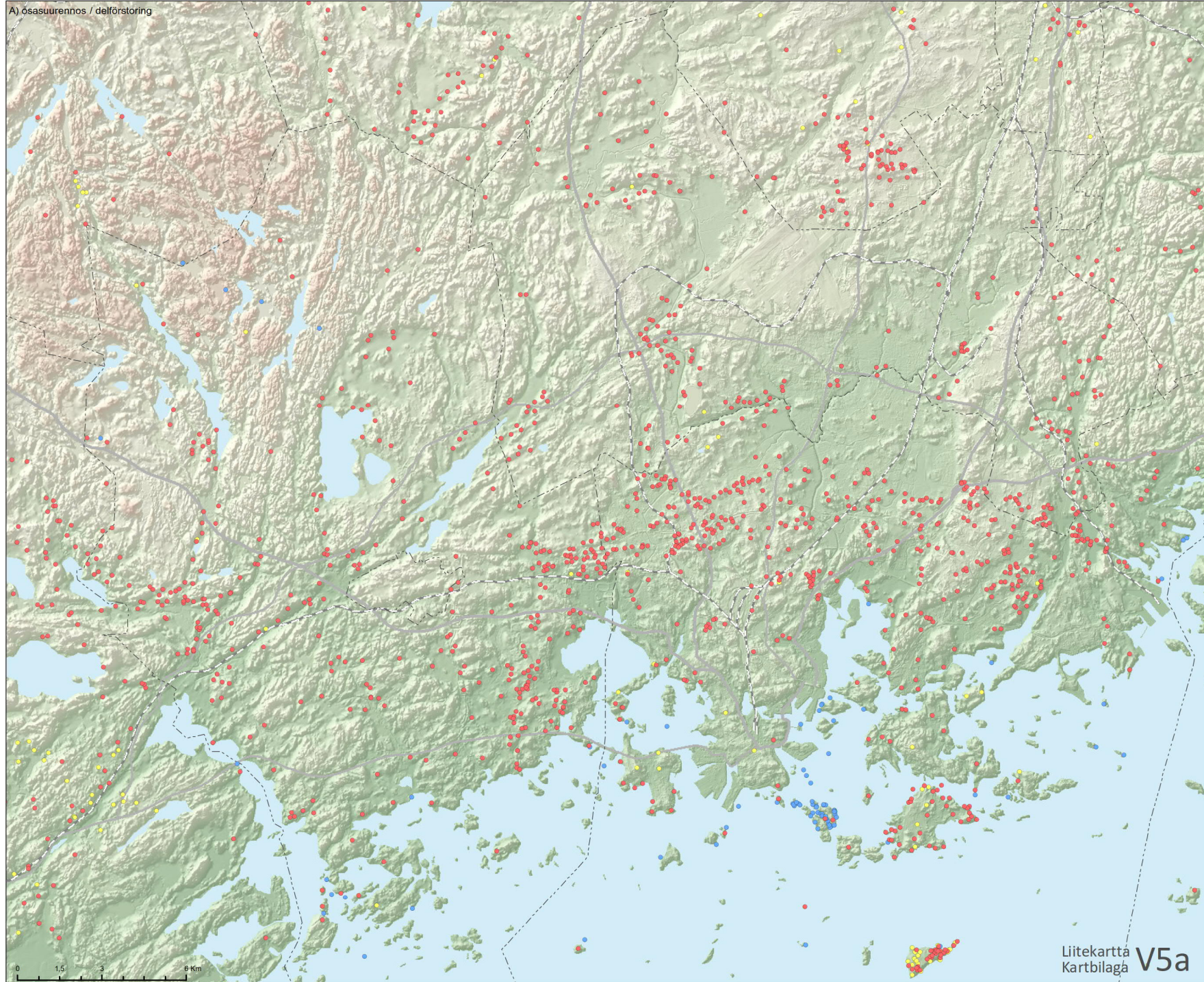
C) osasuurennos / delförstoring



MUINAISJÄÄNNÖKSET JA MUUT KULTTUURIPERINTÖKOHTTEET, OSASUURENNOS A FORNLÄMNINGAR OCH ANDRA KULTURARVSOBJEKT, DELFÖRSTORING A

- Kiinteä muinaisjäänös
Fast fornlämning
- Vedenalainen kiinteä muinaisjäänös
tai muu kulttuuriperintökohde
Fast fornlämning eller annat
kulturarvsobjekt som är under vatten
- Muu kulttuuriperintökohde
Annat kulturarvsobjekt

Yksityiskohtaisemmassa suunnittelussa on tarkistettava ajantasainen tieto tunnetuista kiinteistä muinaisjäänöksistä Museoviraston muinaisjäänösrekisteristä sekä arvioitava arkeologisten selvitysten tarve. I den mer detaljerade planeringen ska de uppdaterade uppgifterna över fasta fornlämningar i Museiverkets register över fornlämningar granskas samt behovet av arkeologiska utredningar bedömas.



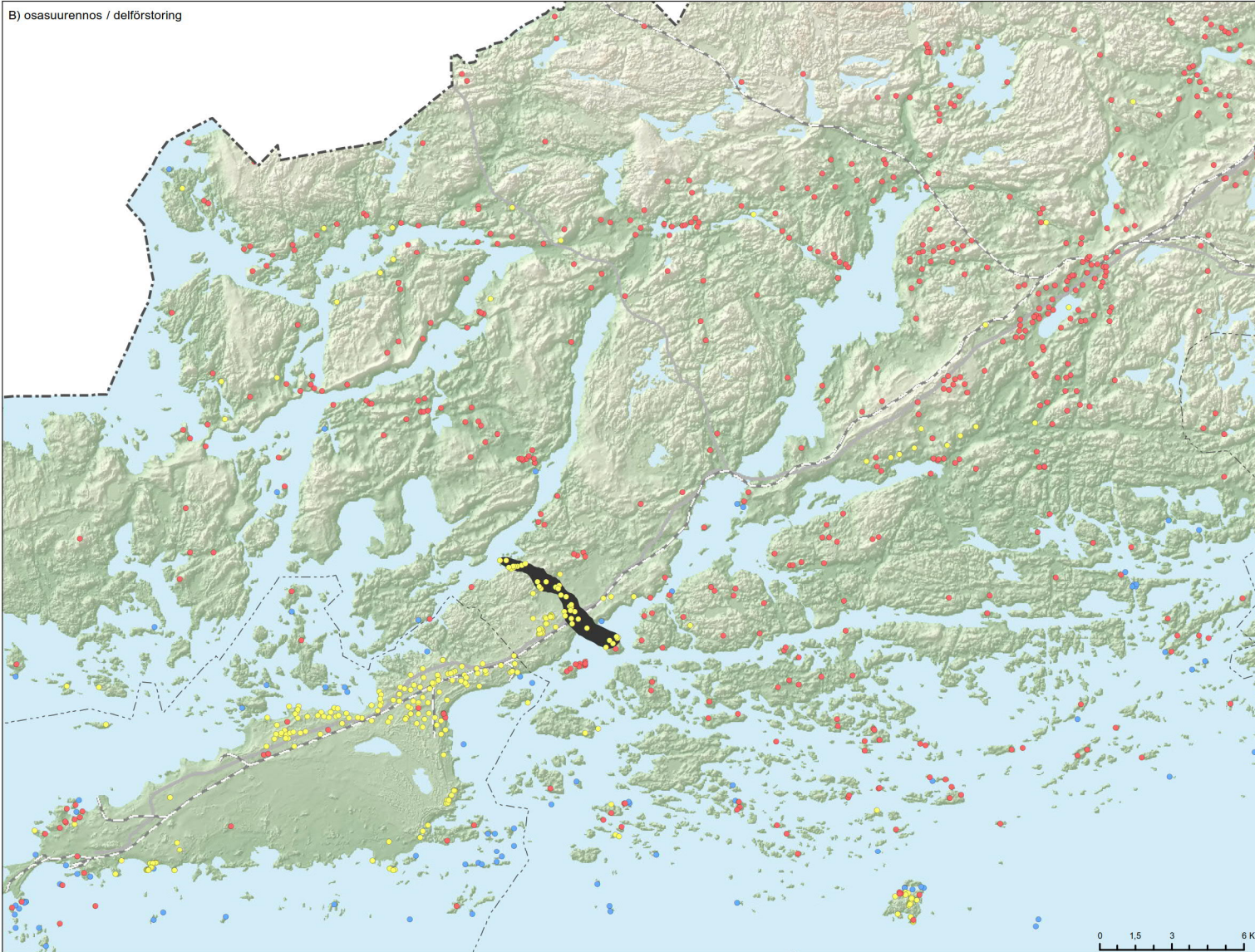
Lähde: Museovirasto, Muinaisjäänösrekisteri
Källa: Museiverket, Fornlämningsregistret
Pohjakartta-aineisto © MML, 2018
Baskartmaterial © LMV, 2018

MUINAISJÄÄNNÖKSET JA MUUT KULTTUURIPERINTÖKOHEET, OSASUURENNOKSET B-C FORNLÄMNINGAR OCH ANDRA KULTURARVSOBJEKT, DELFÖRSTORINGARNA B-C

- Kiinteä muinaisjäänös
Fast fornlämning
- Vedenalainen kiinteä muinaisjäänös tai muu kulttuuriperintökohde
Fast fornlämning eller annat kulturarvsobjekt som är under vatten
- Muu kulttuuriperintökohde
Annat kulturarvsobjekt
- Valtakunnallisesti merkittävä kulttuuriperintökohde (Harparskogin puolustuslinja)
Kulturarvsobjekt av riksintresse (Harparskogs försvarslinje)

UUSIMAA-KAAVA 2050 | NYLANDSPLANEN 2050

B) osasuurennos / delförstoring

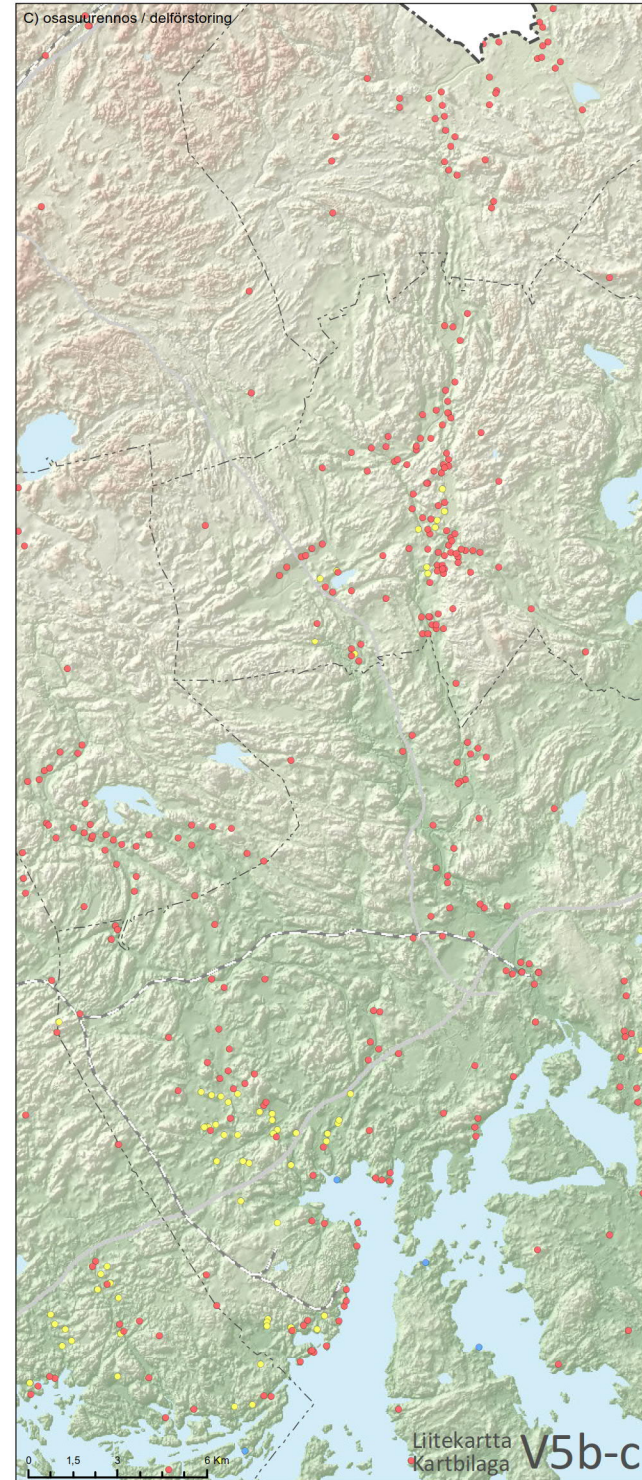


Nähtävillä 8.10. - 9.11.2018
Lausunnoilla 8.10. - 30.11.2018
Framlagt 8.10-9.11.2018
På remiss 8.10-30.11.2018

Yksityiskohtaisemmassa suunnittelussa on tarkistettava ajantasainen tieto tunnetuista kiinteistä muinaisjäänöksistä Museoviraston muinaisjäänösrekisteristä sekä arvioitava arkeologisten selvitysten tarve. I den mer detaljerade planeringen ska de uppdaterade uppgifterna över fasta fornlämningar i Museiverkets register över fornlämningar granskas samt behovet av arkeologiska utredningar bedömas.

Lähde: Museovirasto, Muinaisjäänösrekisteri
Källa: Museiverket, Fornlämningregistret
Pohjakartta-aineisto © MML, 2018
Baskartmaterial © LMV, 2018





C) osasuurennos / delförstoring



VALTAKUNNALLISESTI ARVOKKAAT MAISEMA-ALUEET NATIONELLT VÄRDEFULLA LANDSKAPSOMRÅDEN

Valtakunnallisesti arvokkaat maisema-alueet (5.1.1995) ja päivitysinventoinnin (2013) mukaiset uudet ehdotetut alueet sekä niiden rajausmuutosehdotukset.
Nationellt värdefulla landskapsområden (5.1.1995) och nya områden som föreslagits enligt den uppdaterade inventeringen (2013) och ändringar i områdesgränserna i anslutning till dem.

Ajankohtaisen inventointien päätöstilanteen voi tarkistaa ympäristöministeriön verkkosivuilta
Beslut som gäller aktuella inventeringar kan kontrolleras på miljöministeriets webbplats

-  Valtakunnallisesti arvokas maisema-alue (valtioneuvoston periaatepäätös 5.1.1995)
Nationellt värdefullt landskapsområde (statsrådets principbeslut 5.1.1995)
-  Päivitysinventoinnin mukaisesti ehdotettu uusi valtakunnallisesti arvokkaan maisema-alueen rajaus (2013)
Ny områdesgräns för nationellt värdefullt landskapsområde som föreslagits enligt uppdateringsinventeringen (2013)
-  Valtakunnallinen maisemanhoitoalue
Landskapsvårdsområden av riksintresse
-  Kansallinen kaupunkipuisto (MRL 68-71§)
Nationalstadspark (MBL 68-71§)

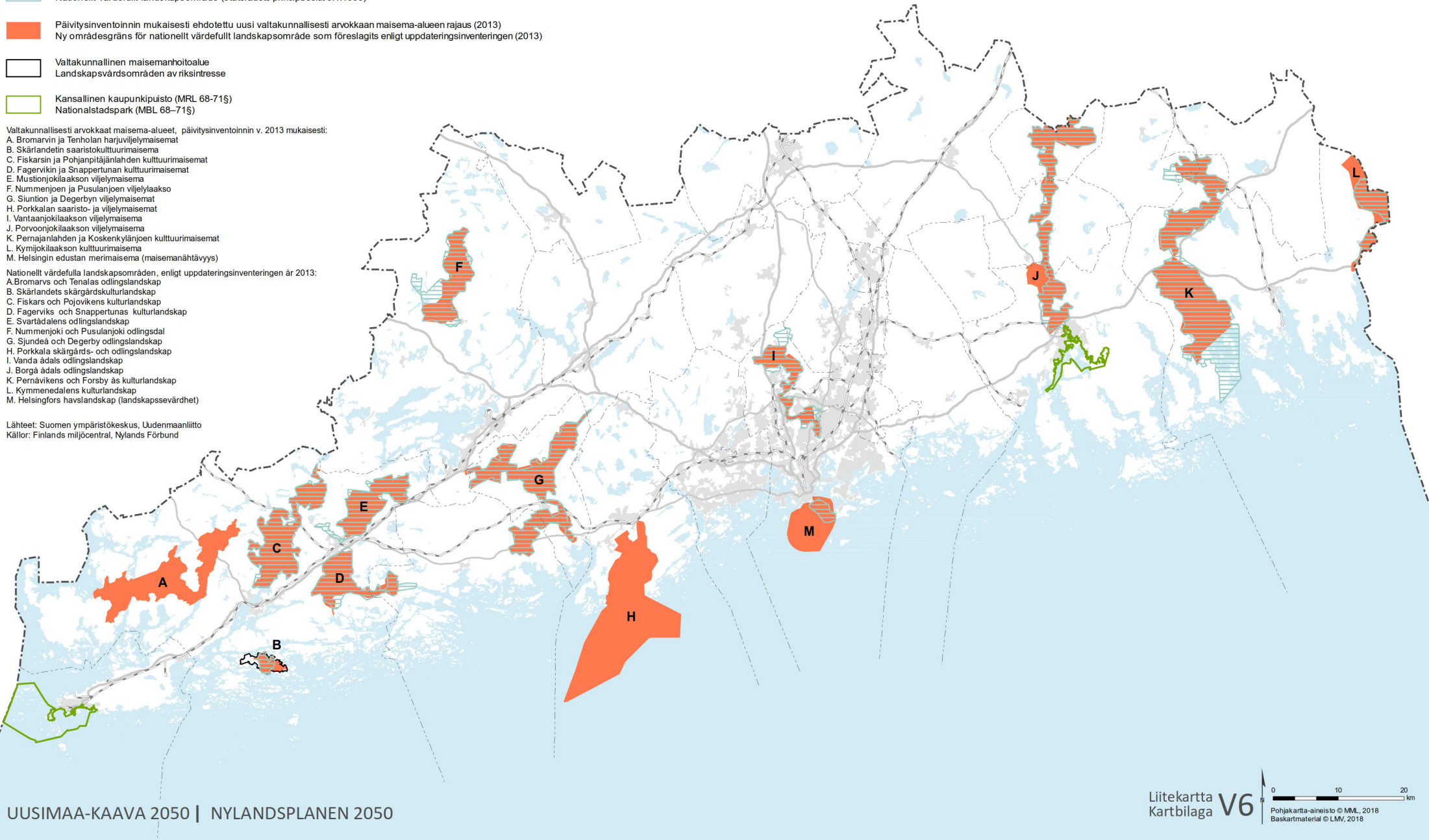
Valtakunnallisesti arvokkaat maisema-alueet, päivitysinventoinnin v. 2013 mukaisesti:

- A. Bromarvin ja Tenholan harjuviljelymaisemat
- B. Skärlandetin saaristokulttuurimaisema
- C. Fiskarsin ja Pohjanpitäjänlahden kulttuurimaisemat
- D. Fagervikin ja Snappertunan kulttuurimaisemat
- E. Mustionjokilaakson viljelymaisema
- F. Nummenjoen ja Pusulanjoen viljelylaakso
- G. Siuntion ja Degerbyn viljelymaisemat
- H. Porkkalan saaristo- ja viljelymaisemat
- I. Vantaanjokilaakson viljelymaisema
- J. Porvoonjokilaakson viljelymaisema
- K. Pernajanlahden ja Koskenkylänjoen kulttuurimaisemat
- L. Kymijokilaakson kulttuurimaisema
- M. Helsingin edustan merimaisema (maisemanähtävyys)

Nationellt värdefulla landskapsområden, enligt uppdateringsinventeringen år 2013:





- A. Bromarvs och Tenholas odlingslandskap
- B. Skärlandets skärgårdskulturlandskap
- C. Fiskars och Pojovikens kulturlandskap
- D. Fagerviks och Snappertunas kulturlandskap
- E. Svartådalens odlingslandskap
- F. Nummenjoki och Pusulanjoki odlingsdal
- G. Sjundeå och Degerby odlingslandskap
- H. Porkkala skärgårds- och odlingslandskap
- I. Vanda ådals odlingslandskap
- J. Borgå ådals odlingslandskap
- K. Pernävikens och Forsby ås kulturlandskap
- L. Kymmeneälvens kulturlandskap
- M. Helsingfors havslandskap (landskapssevärdhet)

Lähteet: Suomen ympäristökeskus, Uudenmaanliitto
Källor: Finlands miljöcentral, Nylands Förbund



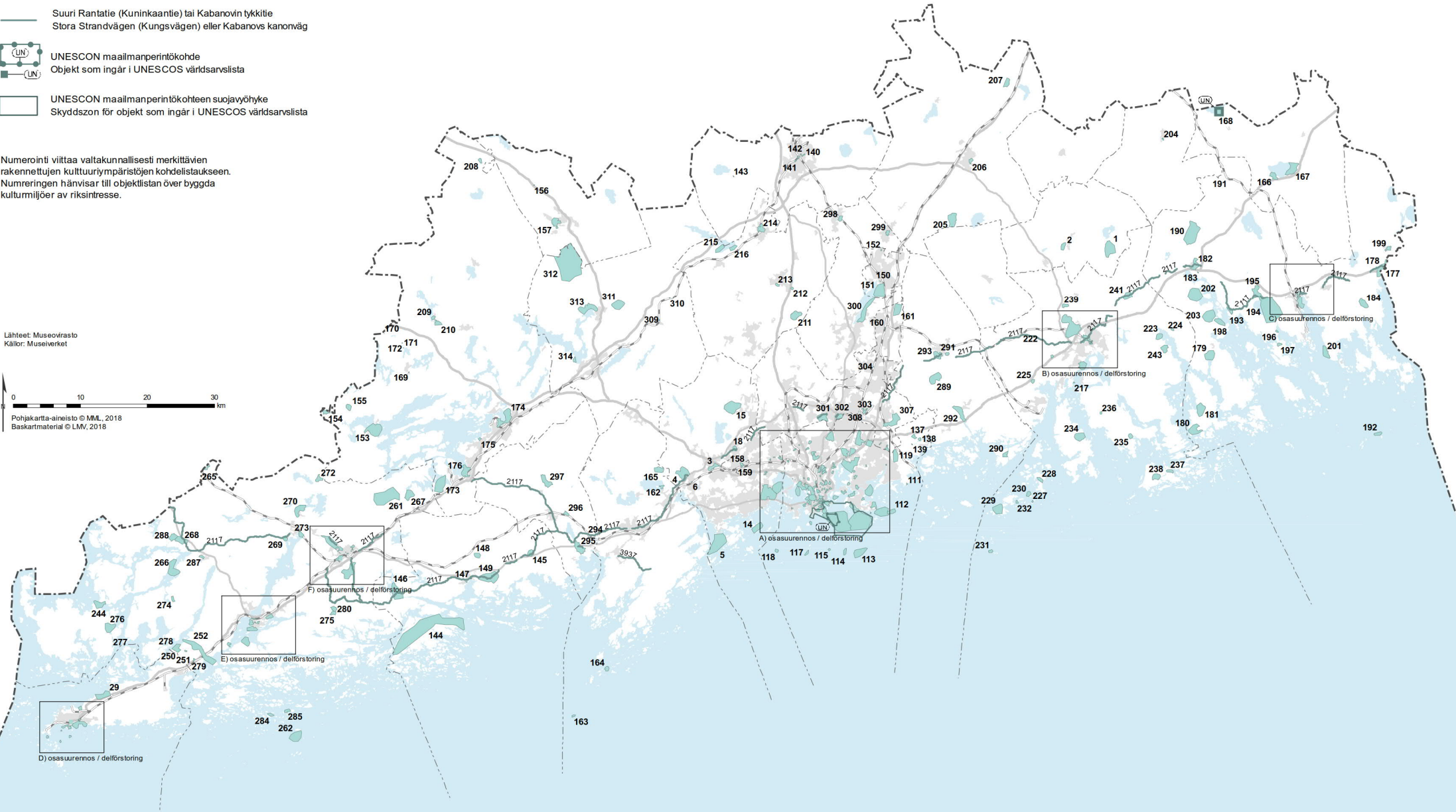

VALTAKUNNALLISESTI MERKITTÄVÄT RAKENNETUT KULTTUURIYMPÄRISTÖT JA UNESCON MAAILMANPERINTÖKOHTTEET BYGGDA KULTURMILJÖER AV RIKSINTRESSE OCH OBJEKT SOM INGÅR I UNESCOS VÄRLDSARVLISTA

Nähtävillä 8.10. - 9.11.2018
Lausunnoilla 8.10. - 30.11.2018
Framlagt 8.10-9.11.2018
På remiss 8.10-30.11.2018

-  Valtakunnallisesti merkittävä rakennetun kulttuuriympäristön alue tai kohde (RKY-09)
Byggd kulturmiljö av riksintresse, område eller objekt (RKY-09)
-  Suuri Rantatie (Kuninkaantie) tai Kabanovin tykkitie
Stora Strandvägen (Kungsvägen) eller Kabanovs kanonväg
-  UNESCO:n maailmanperintökohde
Objekt som ingår i UNESCO:s världsarvslista
-  UNESCO:n maailmanperintökohteen suojavyöhyke
Skyddszon för objekt som ingår i UNESCO:s världsarvslista

Numerointi viittaa valtakunnallisesti merkittävien rakennettujen kulttuuriympäristöjen kohdelistakseen. Numereringen hänvisar till objektlistan över byggda kulturmiljöer av riksintresse.









Lähteet: Museovirasto
Källor: Museiverket



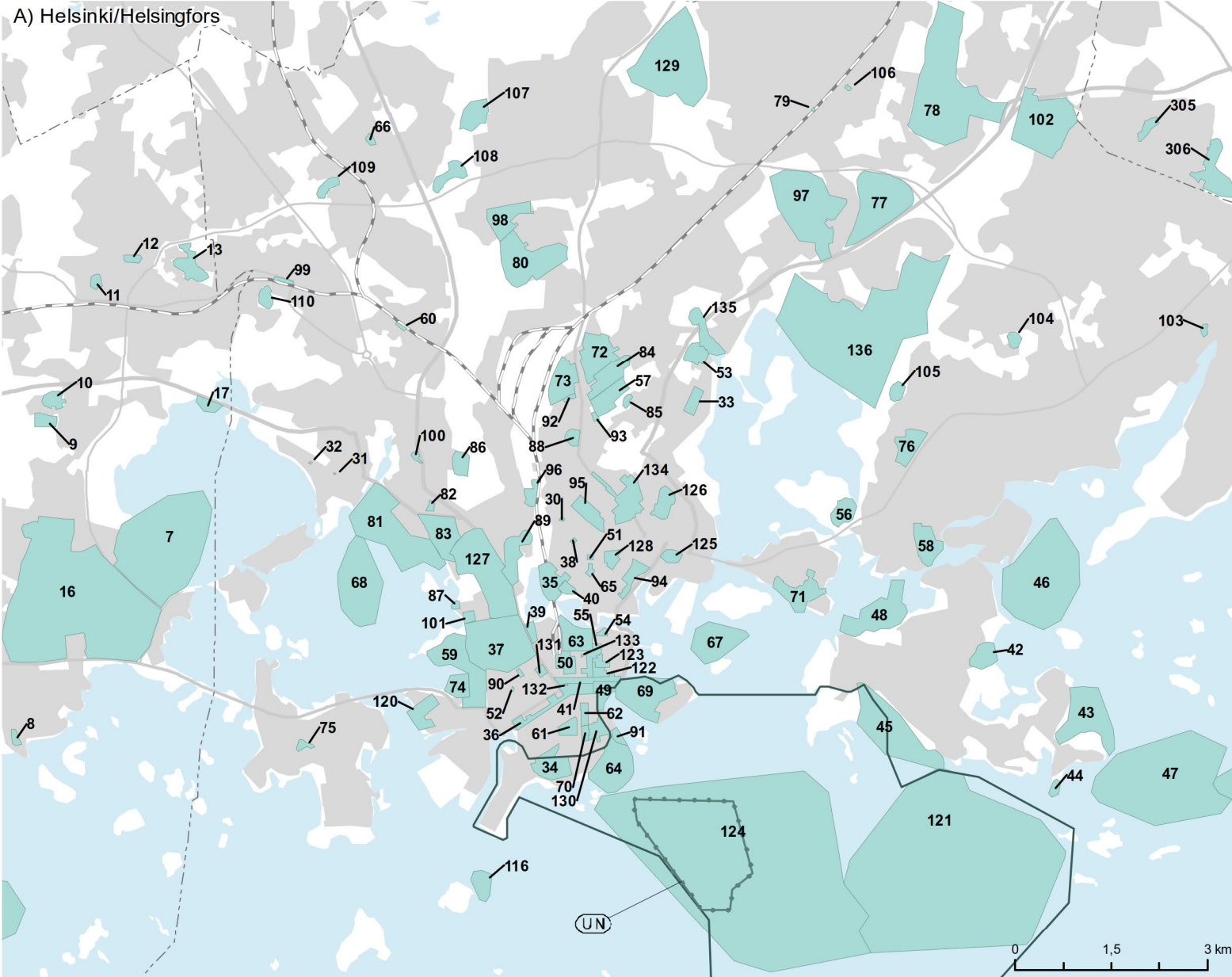
VALTAKUNNALLISESTI MERKITTÄVÄT RAKENNETUT KULTTUURIYMPÄRISTÖT JA UNESCON MAAILMANPERINTÖKOhteET, OSASUURENNOS A

Nähtävillä 8.10. - 9.11.2018
Lausunnoilla 8.10. - 30.11.2018
Framlagt 8.10-9.11.2018
På remiss 8.10-30.11.2018

BYGGDA KULTURMILJÖER AV RIKSINTRESSE OCH OBJEKT SOM INGÅR I UNESCOS VÄRLDSARVLISTA, DELFÖRSTÖRING A

-  Valtakunnallisesti merkittävä rakennetun kulttuuriympäristön alue tai kohde (RKY-09)
-  Byggd kulturmiljö av riksintresse, område eller objekt (RKY-09)
-  Suuri Rantatie (Kuninkaantie) tai Kabanovin tykkitie
-  Stora Strandvägen (Kungsvägen) eller Kabanovs kanonväg
-  UNESCON maailmanperintökohde
-  Objekt som ingår i UNESCOS världsarvslista
-  UNESCON maailmanperintökohteen suojavyöhyke
-  Skyddszon för objekt som ingår i UNESCOS världsarvslista

Numerointi viittaa valtakunnallisesti merkittävien rakennettujen kulttuuriympäristöjen kohdelistaukseen. Numereringen hänvisar till objektlistan över byggda kulturmiljöer av riksintresse.






Liitekartta
Kartbilaga **V7a**

Lähteet: Museovirasto
Källor: Museiverke
Pohjakartta-aineisto © MML, 2018
Baskartmaterial © LMV, 2018

VALTAKUNNALLISESTI MERKITTÄVÄT RAKENNETUT KULTTUURIYMPÄRISTÖT JA UNESCON MAAILMANPERINTÖKOHTEET, OSASUURENNOS B-F

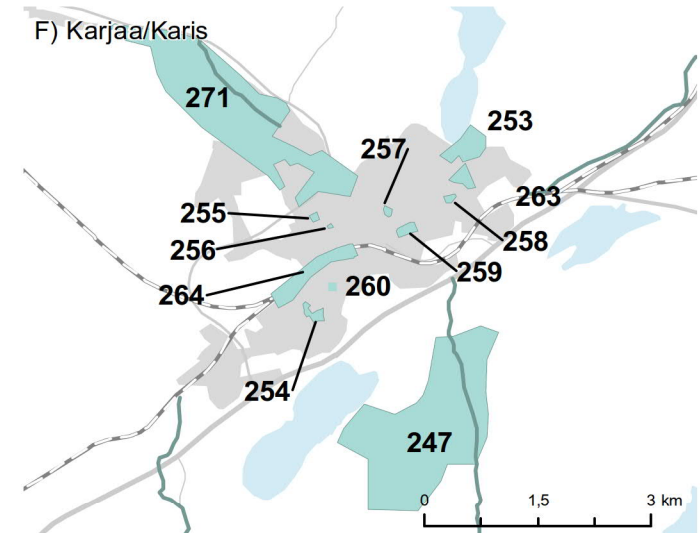
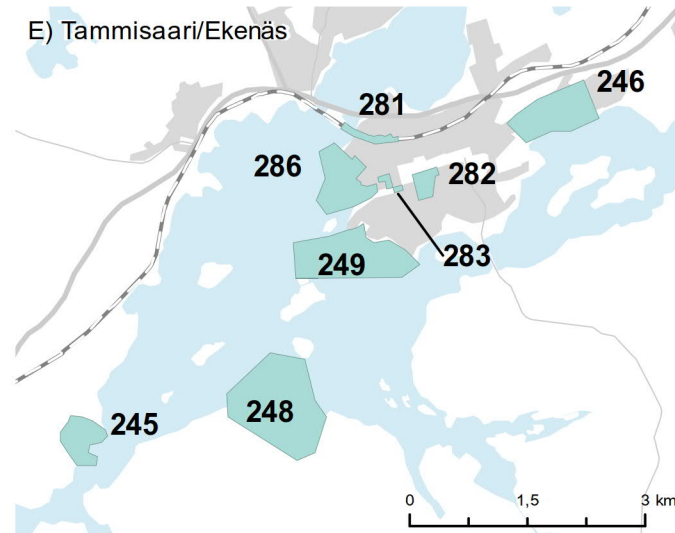
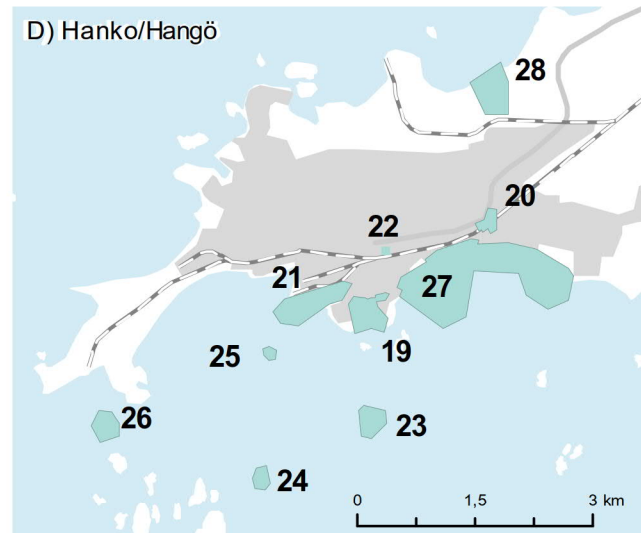
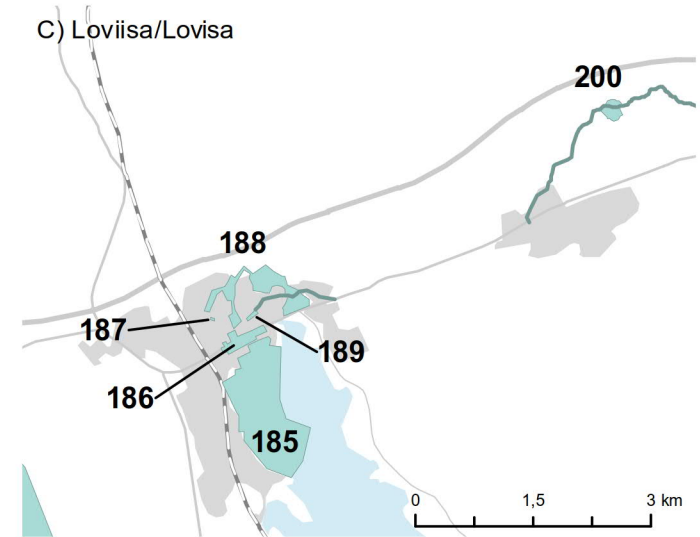
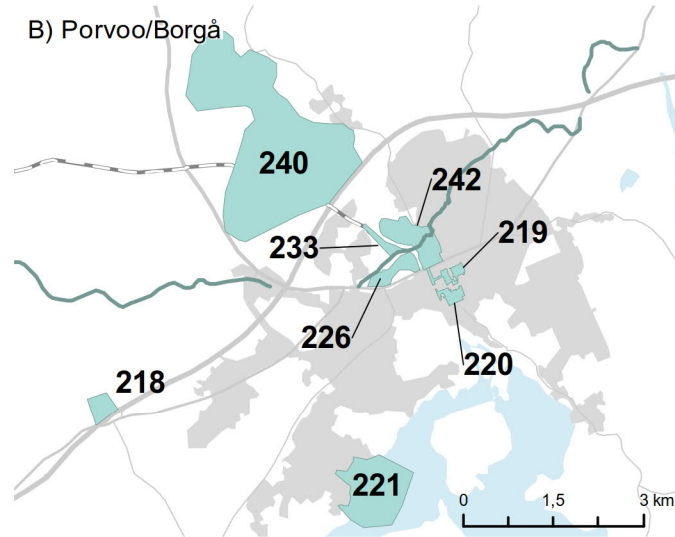
BYGGDA KULTURMILJÖER AV RIKSINTRESSE OCH OBJEKT SOM INGÅR I UNESCOS VÄRLDSARVLISTA, DELFÖRSTORING B-F

-  Valtakunnallisesti merkittävä rakennetun kulttuuriympäristön alue tai kohde (RKY-09)
-  Byggd kulturmiljö av riksintresse, område eller objekt (RKY-09)
-  Suuri Rantatie (Kuninkaantie)
Stora Strandvägen (Kungsvägen)

Numerointi viittaa valtakunnallisesti merkittävien rakennettujen kulttuuriympäristöjen kohdelistaukseen. Numreringen hänvisar till objektlistan över byggda kulturmiljöer av riksintresse.

Lähteet: Museovirasto
Källor: Museiverke
Pohjakartta-aineisto © MML, 2018
Baskartmaterial © LMV, 2018

Nähtävillä 8.10. - 9.11.2018
Lausunnoilla 8.10. - 30.11.2018
Framlagt 8.10-9.11.2018
På remiss 8.10-30.11.2018



Valtakunnallisesti merkittävät rakennetut kulttuuriympäristöt Bygga kulturmiljöer av riksintresse

Askola

- 1 Särkijärven kylä- ja kartanomaisema
- 2 Vakkolan kylä

Espoo Esbo

- 3 Espoon kirkonmäki
- 4 Espoonkartano
- 5 Helsingin höyrylaivareittien kesähuvila-asutus - Soukanniemi, Tallholma, Pentala ja Suvisaaristo
- 6 Kauklahden rautatieasema
- 7 Otaniemen kampusalue
- 8 Pääkaupunkiseudun I maailmansodan linnoitteet - Westend
- 9 Pääkaupunkiseudun I maailmansodan linnoitteet - Lupauksenvuori
- 10 Pääkaupunkiseudun I maailmansodan linnoitteet - Vahvialankallio
- 11 Pääkaupunkiseudun I maailmansodan linnoitteet - Leppävaara
- 12 Pääkaupunkiseudun I maailmansodan linnoitteet - Vallikallio
- 13 Pääkaupunkiseudun I maailmansodan linnoitteet - Mäkkylä
- 14 Pääkaupunkiseudun I maailmansodan linnoitteet - Miessaari
- 15 Snettans-Rödskogin kylä- ja viljelymaisema
- 16 Tapiola
- 17 Tarvaspään ateljeehuvila
- 18 Träskändan kartano
- 2117 Suuri Rantatie

Hanko Hangö

- 19 Hangon Itäsatama
- 20 Hangon Keksien teollisuusrakennukset
- 21 Hangon Länsisatama

- 22 Hangon rautatieasema
- 23 Hankoniemen sotahistorian kohteet - Gustav Adolf
- 24 Hankoniemen sotahistorian kohteet - Gustavsvärn
- 25 Hankoniemen sotahistorian kohteet - Meijerfelt
- 26 Hauensuolen kalliopiirosalue
- 27 Itäisen Kylpyläpuiston huvila-alue
- 28 Kudeneule Oy:n tehdasalue
- 29 Oy Forcit Ab:n tehdasalue

Helsinki Helsingfors

- 30 Alppilan kirkko
- 31 Alvar Aallon oma talo ja arkkitehtitoimisto – Riihitie
- 32 Alvar Aallon oma talo ja arkkitehtitoimisto - Tiilimäki
- 33 Arabian tehtaot
- 34 Eiran kaupunginosa, Huvilakadun korttelit ja Mikael Agricolan kirkko
- 35 Eläintarhan huvilat ja yleishyödylliset laitokset
- 36 Esplanadi-Bulevardi
- 37 Etu-Töölön kaupunginosa
- 38 Kulttuuritalo
- 39 Finlandia-talo
- 40 Kaupunginteatteri
- 41 Helsingin Aleksanterinkatu
- 42 Helsingin höyrylaivareittien huvila-asutus - Degerön kartano
- 43 Helsingin höyrylaivareittien kesähuvia-asutus - Itä-Jollas
- 44 Helsingin höyrylaivareittien kesähuvila-asutus - Matosaari
- 45 Helsingin höyrylaivareittien kesähuvila-asutus - Stansvik - Hevossalmi
- 46 Helsingin höyrylaivareittien kesähuvila-asutus - Vartiosaari
- 47 Helsingin höyrylaivareittien kesähuvila-asutus - Villinki

- 48 Helsingin höyrylaivareittien kesähuvila-asutus - Tullisaari
- 49 Helsingin Kauppatori rajaavine rakennuksineen
- 50 Helsingin Rautatientori
- 51 Helsingin suomenkielinen työväenopisto
- 52 Helsingin synagoga
- 53 Helsingin Vanhakaupunki
- 54 Helsingin yliopiston rakennukset - Siltavuorenpenger
- 55 Helsingin yliopiston rakennukset - keskustakampus
- 56 Herttoniemen ja Kumpulan siirtolapuutarhat - Herttoniemen siirtolapuutarha
- 57 Herttoniemen ja Kumpulan siirtolapuutarhat - Kumpulan siirtolapuutarha
- 58 Herttoniemen kartano
- 59 Hietaniemen hautausmaat
- 60 Huopalahden rautatieasema
- 61 Johanneksen kirkko ympäristöineen
- 62 Kaartin kasarmi
- 63 Kaisaniemen puisto ja kasvitieteellinen puutarha
- 64 Kaivopuisto
- 65 Kallion kirkko
- 66 Kannelmäen kirkko
- 67 Kansanpuisto - Korkeasaari
- 68 Kansanpuisto - Seurasaari
- 69 Katajanokan vanha osa
- 70 Kirurginen sairaala
- 71 Kulosaaren huvilakaupunki
- 72 Käpylän puutaloalueet ja Käärmetalo
- 73 Käpylän puutaloalueet ja Käärmetalo
- 74 Lapinlahden sairaala-alue

Valtakunnallisesti merkittävät rakennetut kulttuuriympäristöt
Bygga kulturmiljöer av riksintresse

75	Lauttasaaren kirkko	103	Pääkaupunkiseudun I maailmansodan linnoitteet - Vartiokylän Linnavuori	134	Vallilan asuinalueet
76	Länsi-Herttoniemen pientaloalue	104	Pääkaupunkiseudun I maailmansodan linnoitteet - Myllypuro	135	Vantaanjokisuun vesi- ja viemärlaitokset
77	Malmin hautausmaa	105	Pääkaupunkiseudun I maailmansodan linnoitteet - Länsi-Herttoniemi	136	Viikin opetus- ja koetila
78	Malmin lentoasema	106	Pääkaupunkiseudun I maailmansodan linnoitteet - Ala-Malmi, Ormusmäki	137	Östersundomin kartano, kappeli ja Björkuddenin huvila
79	Malmin rautatieasema	107	Pääkaupunkiseudun I maailmansodan linnoitteet - Maununneva	138	Östersundomin kartano, kappeli ja Björkuddenin huvila
80	Maunulan asuntoalue	108	Pääkaupunkiseudun I maailmansodan linnoitteet - Maununneva	139	Östersundomin kartano, kappeli ja Björkuddenin huvila
81	Meilahden huvila-alue	109	Pääkaupunkiseudun I maailmansodan linnoitteet - Kannelmäki		
82	Meilahden kirkko ja koulu	110	Pääkaupunkiseudun I maailmansodan linnoitteet - Pajamäki		
83	Meilahden sairaala-alue	111	Pääkaupunkiseudun I maailmansodan linnoitteet - Skatanniemi		
84	Olympiarakennukset - Olympiakylä ja Kisakylä, maaumala ja Velodromi	112	Pääkaupunkiseudun I maailmansodan linnoitteet - Itä-Villinki		
85	Olympiarakennukset - Olympiakylä ja Kisakylä, maaumala ja Velodromi	113	Pääkaupunkiseudun I maailmansodan linnoitteet - Isosaari		
86	Olympiarakennukset - Ruskeasuon ratsastushalli	114	Pääkaupunkiseudun I maailmansodan linnoitteet - Kuivasaari		
87	Olympiarakennukset - Soutustadion	115	Pääkaupunkiseudun I maailmansodan linnoitteet - Harmaja		
88	Olympiarakennukset - Olympiakylä ja Kisakylä, maaumala ja Velodromi	116	Pääkaupunkiseudun I maailmansodan linnoitteet - Itäinen Pihlajasaari		
89	Olympiarakennukset - Olympiastadion, Kisahalli ja Uimastadion	117	Pääkaupunkiseudun I maailmansodan linnoitteet - Katajaluoto		
90	Olympiarakennukset - Tennispalatsi	118	Pääkaupunkiseudun I maailmansodan linnoitteet - Rysäkari		
91	Olympiarakennukset - Olympiaterminaali	119	Pääkaupunkiseudun I maailmansodan linnoitteet - Mustavuori		
92	Olympiarakennukset - Olympiakylä ja Kisakylä	120	Salmisaaren teollisuusalue		
93	Olympiarakennukset - Olympiakylä ja Kisakylä, maaumala ja Velodromi	121	Santahamina		
94	Osuusliikkeiden ja teollisuuden Sörnäinen	122	Senaatintori ympäristöineen		
95	Pasilan veturitallit, konepaja ja SOK:n teollisuuskorttelit	123	Suomen Pankki, Kansallisarkisto ja Säätytalo		
96	Pasilan veturitallit, konepaja ja SOK:n teollisuuskorttelit	124	Suomenlinna		
97	Pihlajamäen lähiö	125	Suvilahden voimalaitosalue		
98	Pirkkolan omakotialue ja rintamamiestalo	126	Sörnäisten vankila		
99	Pitäjänmäen rautatieasema	127	Taka-Töölön kerrostaloalue		
100	Puolustusvoimien 1930-luvun arkkitehtuuri Helsingissä - Sotilassairaala Tiikka	128	Torkkelinmäen asuinalue		
101	Puolustusvoimien 1930-luvun arkkitehtuuri Helsingissä – Autokomppania	129	Tuomarinkylän kartano		
102	Pääkaupunkiseudun I maailmansodan linnoitteet - Kivikko, Jakomäki, Kontula	130	Tähtitorninmäen observatorio ja puisto		
		131	Lasipalatsi		
		132	Rautatalo		
		133	Vakuutusyhtiö Pohjan talo		

Hyvinkää Hyvinge

140	Hyvinkään kirkko ja seurakuntakeskus
141	Hyvinkään rautatieasemat
142	Hyvinkään Villatehdas
143	Kytäjän kirkko

Inkoo Ingå

144	Barösundin väylä
145	Degerbyn kirkonkylä
146	Fagervikin ruukinalue
147	Inkoon kirkko ja pappila
148	Tähtelän kylä
149	Österkullabäckenin kylä- ja viljelymaisema
2117	Suuri Rantatie

Järvenpää Träskända

150	Järvenpään kirkko
151	Tuusulan Rantatien kulttuurimaisema
152	Tuusulan reservikomppania

Karkkila Högfors

156	Högforsin ruukinalue - Kulosuonmäen kaivos
157	Högforsin ruukinalue

Kauniainen Grankulla

158	Kauniaisten huvilakaupunki
159	Kauniaisten rautatieasema

Kerava Kervo

160	Keravan rautatieasema
161	Keravan vankila

Kirkkonummi Kyrkslätt

- 162 Hvitträskin ateljeehuvi
163 Kallbådan majakat
164 Rönnskärin majakat
165 Oitbackan kartano
2117 Suuri Rantatie
3937 Kabanovin tykkitie

Lapinjärvi Lapträsk

- 166 Lapinjärven huoltola
167 Lapinjärven kirkonkylä
168 Struven astemittausketju

Lohja Lojo

- 153 Karjalohjan kirkonkylän kulttuurimaisema
154 Kärkelän ruukkiyhdyksunta
155 Nummijärven kylä ja kulttuurimaisema
169 Elias Lönnrotin Sammatti - Sammatin kirkko ja Lönnrotin hauta
170 Elias Lönnrotin Sammatti - Lammin talo
171 Elias Lönnrotin Sammatti - Paikkarin torppa
172 Elias Lönnrotin Sammatti - Nikun talo
173 Kirkniemen kartano
174 Lohjan kirkko ympäristöineen
175 Ojamon rautakaivos ja kartano
176 Virkkalan kalkkitehdas ja yhdyskunta
208 Myllymäen torppa
209 Nummen kirkonkylä
210 Nummen kirkonkylä
2117 Suuri Rantatie

Loviisa Lovisa

- 177 Ahvenkosken historiallinen ympäristö
178 Ahvenkosken historiallinen ympäristö
179 Fasarbyn kylä
180 Horslökin kylä
181 Härkäpään kylä
182 Koskenkylän ruukinalue
183 Koskenkylän ruukinalue

- 184 Kullaan kartanomaisema
185 Loviisan alakaupunki
186 Loviisan Esplanadi
187 Loviisan maalinnoitus
188 Loviisan maalinnoitus
189 Loviisan maalinnoitus
190 Malmgårdin kartano
191 Michelspiltomin rautatiesaisake
192 Orregrundin tunnusmajakka ja luotsiasema
193 Pernajan kirkko ja pappila
194 Sarvilahden kartano ympäristöineen - Sarvilahti
195 Sarvilahden kartano ympäristöineen - Norrsarvax
196 Sarvilahden kartano ympäristöineen - Hornnäs
197 Sarvilahden kartano ympäristöineen - Ströms
198 Sjögårdin kartano
199 Strömforsin ruukkiyhdyksunta
200 Suuri Rantatie - Holmgård
201 Svartholman linnoitus
202 Tervikin kartano
203 Tjusterbyn kartano
2117 Suuri Rantatie

Myrskylä Mörskom

- 204 Myrskylän kirkonmäki

Mäntsälä

- 205 Frugårdin kartano ja viljelymaisema
206 Mäntsälän kirkonmäki
207 Saaren kartano

Nurmijärvi

- 211 Aleksis Kiven Palojoki
212 Museosilta
213 Nurmijärven kirkonmäki
214 Rajamäen tehdasyhdyskunta, kirkko ja rautatieasema
215 Sääksjärven parantolat ja Kiljavan opisto

- 216 Sääksjärven parantolat ja Kiljavan opisto

Porvoo Borgå

- 217 Björkholmin luotsiasema
218 Drägsbyn kartano
219 Empire-Porvoon puutalokorttelit ja julkiset rakennukset
220 Empire-Porvoon puutalokorttelit ja julkiset rakennukset
221 Hamarin asuntoalue ja Porvoon höyrysahan paikka
222 Hinthaaan rautatieasema
223 Husholmenin keskiaikainen linnasaari ympäröivine maisemineen
224 Jakkarilan kartano
225 Kulloon kartano
226 Näsin hautausmaa
227 Porvoon läntisen saariston luotsi-, majakka- ja kalastusyhdyskunnat - Andersholmen
228 Porvoon läntisen saariston luotsi-, majakka- ja kalastusyhdyskunnat - Onas
229 Porvoon läntisen saariston luotsi-, majakka- ja kalastusyhdyskunnat - Pirttisaari
230 Porvoon läntisen saariston luotsi-, majakka- ja kalastusyhdyskunnat - Rågskär
231 Porvoon läntisen saariston luotsi-, majakka- ja kalastusyhdyskunnat - Söderskär
232 Porvoon läntisen saariston luotsi-, majakka- ja kalastusyhdyskunnat - Långholmen
233 Porvoon rautatieasema
234 Porvoon saaristokylät - Bengtsby
235 Porvoon saaristokylät - Sondby
236 Porvoon saaristokylät - Löndböle
237 Porvoon saaristokylät - Österby
238 Porvoon saaristokylät - Söderby
239 Porvoonjokilaakson kartano- ja kylämaisema - Strömsbergin kartano
240 Porvoonjokilaakson kartano- ja kylämaisema - Kiiala ja Saksala
241 Postimäki

- 242 Vanha Porvoo ja Porvoon linnamäki
243 Yliken kylä
2117 Suuri Rantatie

Raasepori Raseborg

- 244 Bromarvin kirkonkylän kesäasutus
245 Dagmarkällanin lähde
246 Dragsvikin kasarmit
247 Grabbackan kartanolinnan raunio ja Gösbackavikenin viljelymaisema
248 Gullön kartano
249 Hagenin ja Ramsholmenin puistoalue
250 Hankoniemen sotahistorian kohteet - Harparskog-linja
251 Hankoniemen sotahistorian kohteet - Harparskog-linja
252 Hankoniemen sotahistorian kohteet - Harparskog-linja
253 Hilding Ekelundin arkkitehtuuri Karjaalla - Lärkkulla
254 Hilding Ekelundin arkkitehtuuri Karjaalla - Kilan koulukeskus
255 Hilding Ekelundin arkkitehtuuri Karjaalla - Karis-Billnäs samskolan
256 Hilding Ekelundin arkkitehtuuri Karjaalla - Karjaan kaupungintalo
257 Hilding Ekelundin arkkitehtuuri Karjaalla - Västra Nylands yrkeskolan
258 Hilding Ekelundin arkkitehtuuri Karjaalla - Katrinakodin vanhustentalo
259 Hilding Ekelundin arkkitehtuuri Karjaalla - Kappeli ja seurakuntakeskus
260 Hilding Ekelundin arkkitehtuuri Karjaalla - vesitorni
261 Junkarsborgin keskiaikainen niemilinja ja Päsarträsketin viljelymaisema
262 Jussarön kaivossaari
263 Karjaan kirkko ja pappila
264 Karjaan rautatieasema ympäristöineen
265 Kosken ruukinalue
266 Lindön kartanomaisema
267 Mustion ruukinalue

- 268 Olsbölen kartano
269 Pohjan kirkonmäki ympäristöineen
270 Pohjan ruukkiympäristöt - Fiskarsin ruukinalue
271 Pohjan ruukkiympäristöt - Billnäsän ruukinalue
272 Pohjan ruukkiympäristöt - Antskogin ruukinalue
273 Pohjankurun rautatieasema ja satama
274 Prästkullan kartano
275 Raaseporin linna
276 Riilahden kartano
277 Riilahden kartano - Muistomerkit
278 Skogbyn masuuni ja sahan alue - Skogbyn masuuni
279 Skogbyn masuuni ja sahan alue - Skogbyn sahayhdyskunta
280 Snappertunan kirkonkylä
281 Tammisaaren rautatieasema-alue
282 Tammisaaren seminaari ja koulukorttelit
283 Tammisaaren seminaari ja koulukorttelit
284 Tammisaaren ulkosaariston kalastajatilat - Alglo
285 Tammisaaren ulkosaariston kalastajatilat - Espingskär
286 Tammisaaren vanha kaupunki ja satama
287 Tenholan kirkko ja pappila
288 Västankärrin kartano
2117 Suuri Rantatie

Sipoo Sibbo

- 289 Hindsbyn kylä
290 Löparön kartano
291 Nikkilän sairaala-alue
292 Sibbesborgin keskiaikainen linnasaari ja Sipoonjokilaakson viljelymaisema
293 Sipoon kirkot ja pitäjänkeskus
2117 Suuri Rantatie

Siuntio Sjundeå

- 294 Kelan rautatiepysäkki
295 Pikkalan kartano
296 Sjundbyn kartano

- 297 Suitian kartano ja Siuntion kirkko
2117 Suuri Rantatie
3937 Kabanovin tykkitie

Tuusula Tusby

- 298 Jokelan teollisuusalue
299 Marieforsin ruukki ja Kellokosken sairaala
300 Tuusulan Rantatien kulttuurimaisema

Vantaa Vanda

- 301 Backas - Elannon suurtila
302 Helsingin pitäjän kirkonkylä
303 Jokiniemen koelaitos
304 Korson rautatieasema
305 Pääkaupunkiseudun I maailmansodan linnoitteet - Maratonpuisto
306 Pääkaupunkiseudun I maailmansodan linnoitteet - Länsimäki
307 Sotungin kylä ja Håkansböle
308 Tikkurilan rautatieasema
2117 Suuri Rantatie

Vihti Vichtis

- 309 Otalammen rautatieasema-alue
310 Selin rautatievahtitupa
311 Suontaan viljelymaisema
312 Vanjärven asutuskylä
313 Vihdin kirkonkylä ja Vanhalan viljelymaisema
314 Vuorelan koulukoti

Lähteet: Museovirasto

Källor: Museiverket

MAAKUNNALLISESTI MERKITTÄVÄT KULTTUURIYMPÄRISTÖT KULTURMILJÖER AV INTRESSE PÅ LANDSKAPSNIVÅ

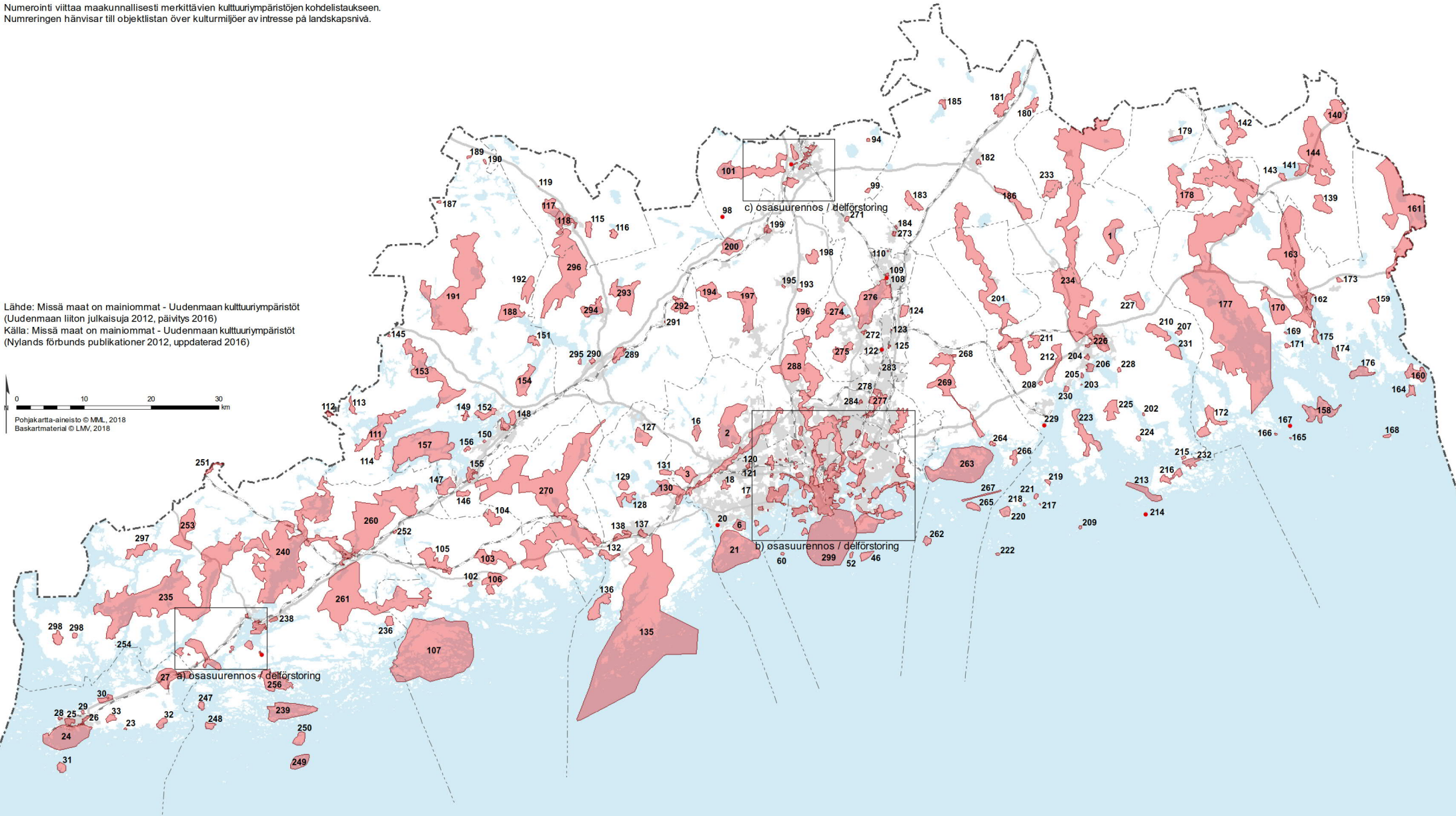
Nähtävillä 8.10. - 9.11.2018
Lausunnoilla 8.10. - 30.11.2018
Framlagt 8.10-9.11.2018
På remiss 8.10-30.11.2018

Maakunnallisesti merkittävä kulttuuriympäristö
Kulturmiljö av intresse på landskapsnivå

Numerointi viittaa maakunnallisesti merkittävien kulttuuriympäristöjen kohdelistaukseen.
Numreringen hänvisar till objektlistan över kulturmiljöer av intresse på landskapsnivå.


Lähde: Missä maat on mainiommat - Uudenmaan kulttuuriympäristöt
(Uudenmaan liiton julkaisu 2012, päivitys 2016)
Källa: Missä maat on mainiommat - Uudenmaan kulttuuriympäristöt
(Nylands förbunds publikationer 2012, uppdaterad 2016)

0 10 20 30 km
Pohjajartta-ainasto © MML, 2018
Baskartmaterial © LMV, 2018



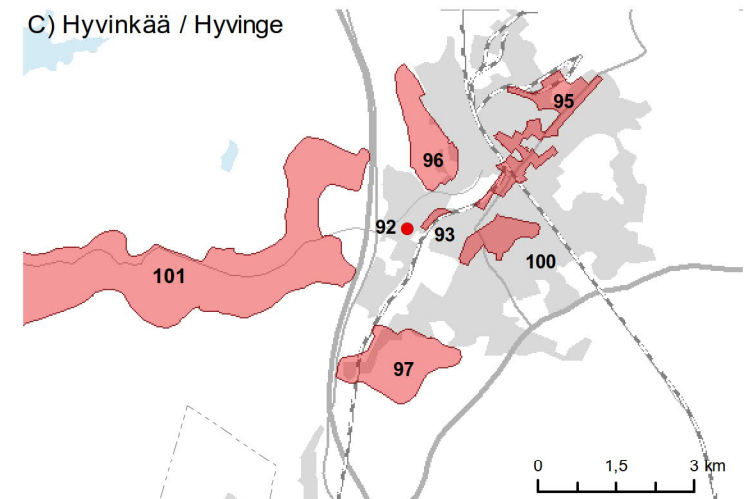
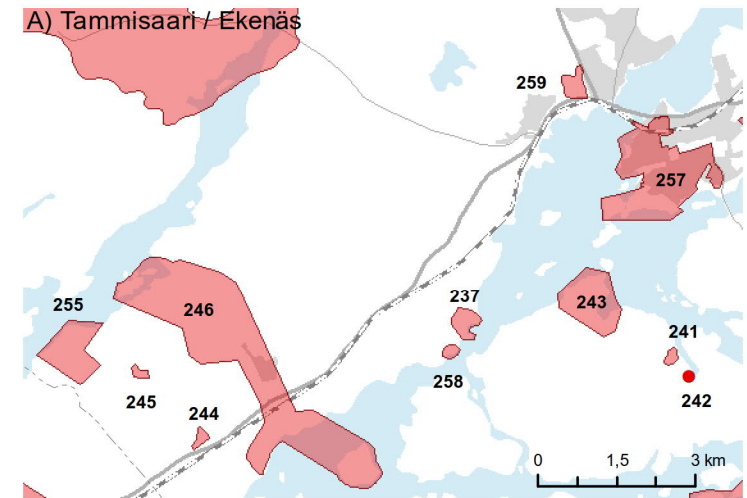
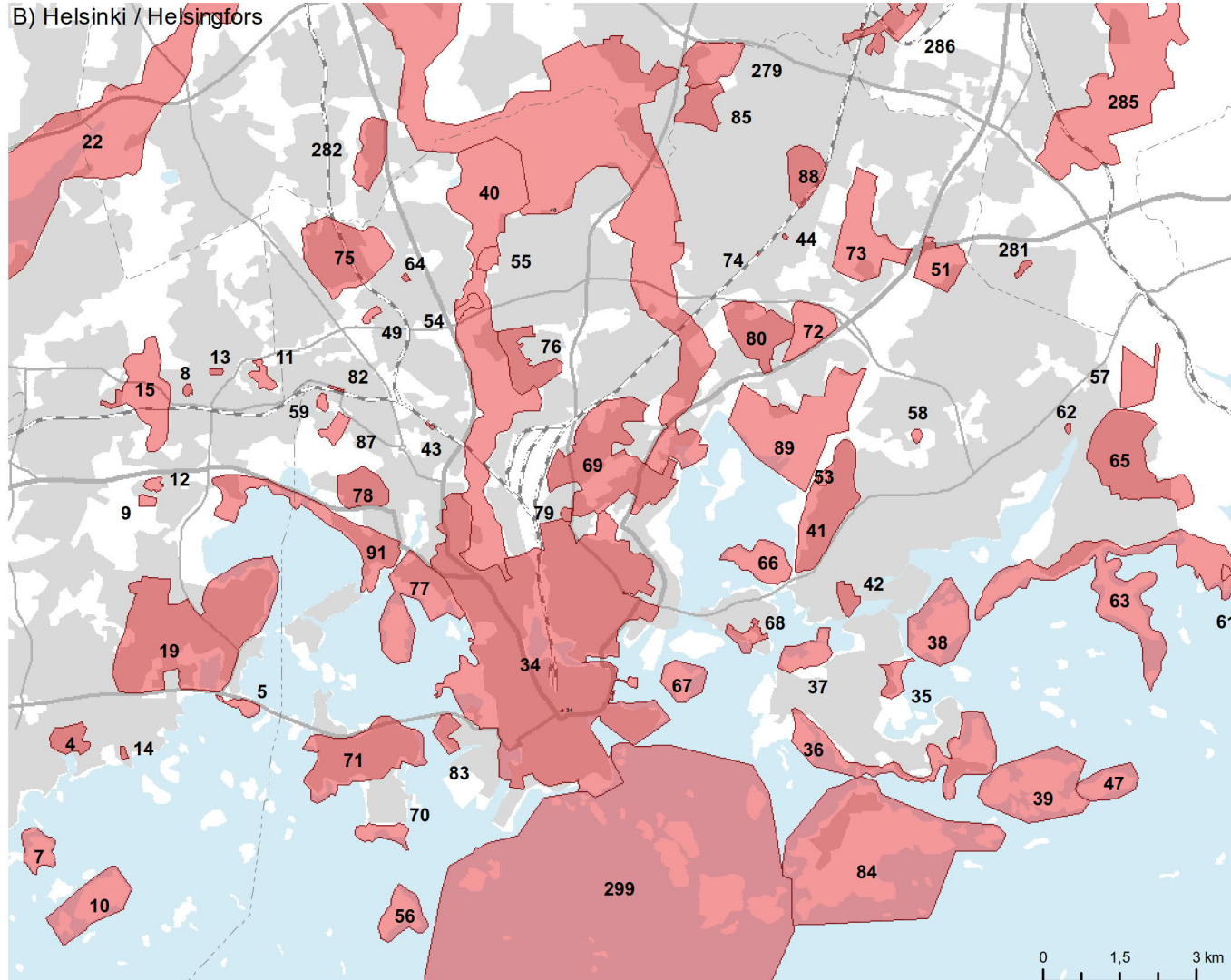
MAAKUNNALLISESTI MERKITTÄVÄT KULTTUURIYMPÄRISTÖT, OSASUURENNOS A-C KULTURMILJÖER AV INTRESSE PÅ LANDSKAPSNIVÅ, DELFÖRSTÖRING A-C

Nähtävillä 8.10. - 9.11.2018
Lausunnoilla 8.10. - 30.11.2018
Framlagt 8.10-9.11.2018
På remiss 8.10-30.11.2018

 Maakunnallisesti merkittävä kulttuuriympäristö
Kulturmiljö av intresse på landskapsnivå

Numerointi viittaa maakunnallisesti merkittävien kulttuuriympäristöjen kohdelistaukseen.
Numreringen hänvisar till objektlistan över kulturmiljöer av intresse på landskapsnivå.

Lähde: Missä maat on mainiommat - Uudenmaan kulttuuriympäristöt
(Uudenmaan liiton julkaisuja 2012, päivitys 2016)
Källa: Missä maat on mainiommat - Uudenmaan kulttuuriympäristöt
(Nylands förbunds publikationer 2012, uppdaterad 2016)
Pohjakartta-aineisto © MML, 2018
Baskartmaterial © LMV, 2018



Maakunnallisesti merkittävät kulttuuriympäristöt Kulturmiljöer av intresse på landskapsnivå

Nro. Nimi

Nr. Namn

Askola

1 Särkijärven-Tiilään kylä- ja kartanomaisema

233 Kyrölän ja Mättähistön kulttuurimaisema

234 Porvoonjokilaakson maisema-alue

Espoo Esbo

2 Bodomjärven ympäristö

3 Espoon kartanon kulttuurimaisema

4 Haukilahden asuntoalue

5 Helsingin höyrylaivareittien kesähuvila-asutus - Karhusaaren huvila

6 Helsingin höyrylaivareittien kesähuvila-asutus - Skatanniemi-Kaitalahti-Rulludd

7 Helsingin höyrylaivareittien kesähuvila-asutus - Iso Vasikkasaari

8 I maailmansodan linnoitteet - Leppävaara

9 I maailmansodan linnoitteet - Lupauksenvuori

10 I maailmansodan linnoitteet - Miessaari

11 I maailmansodan linnoitteet - Mäkkylä

12 I maailmansodan linnoitteet - Vahvialankallio

13 I maailmansodan linnoitteet - Vallikallio

14 I maailmansodan linnoitteet - Westend

15 Kilon viljelyaukeat ja huvila-asutus

16 Nuuksion erämaakylä- ja huvila-alue

17 Olarin asuntoalue

18 Söderskogin viljelyalue

19 Tapiola ja Otaniemi

20 Villa Miniato

21 Helsingin höyrylaivareittien kesähuvila-asutus - Suvisaaristo

22 Espoonjokilaakson maisema-alue

91 Laajalahden kulttuurimaisema: Munkkiniemi - Tarvaspää - Ruukinranta

Maakunnallisesti merkittävät kulttuuriympäristöt

Kulturmiljöer av intresse på landskapsnivå

Lihavoituna kohteet jotka ovat kokonaan tai osittain myös valtakunnallisten inventointien mukaisia kulttuuriympäristöjä

Med fet stil anges objekt som i sin helhet eller delvis även är kulturmiljöer enligt nationella inventeringar

Pinta-ala (ha)

Areal (ha)

Hanko Hangö

23 Bredablickin kesäsiirtola 9

24 Hangon kulttuurimaisema 1851

25 Hangon pohjoiset pientaloalueet 107

26 Hanko Pohjoisen teollisuuskorttelit 66

27 Hankoniemen sotahistorian kohteet - Lappohja 758

28 Kappelisatama 17

29 Kudeneule Oy:n tehdasalue 22

30 Oy Forcit Ab:n tehdasalue 149

31 Russarön majakka ja linnoituslaitteet 146

32 Tvärminnen kylä ja tehdas 152

33 Täktomin kylä 122

Helsinki Helsingfors

34 Helsingin empire-keskusta ja kivikaupunki 1592

35 Helsingin höyrylaivareittien kesähuvila-asutus - Degerön kartano 25

36 Helsingin höyrylaivareittien kesähuvila-asutus - Itä-Helsingin huvilakulttuuri ja rannat 216

37 Helsingin höyrylaivareittien kesähuvila-asutus - Tullisaari 51

38 Helsingin höyrylaivareittien kesähuvila-asutus - Vartiosaari 142

39 Helsingin höyrylaivareittien kesähuvila-asutus - Villinki 222

40 Helsingin keskuspuisto 601

41 Herttoniemen asuntoalue 164

42 Herttoniemen kartano 19

43 Huopalahden asema 0,9

44 I maailmansodan linnoitteet - Ala-Malmi, Maununneva 0,6

46 I maailmansodan linnoitteet - Isosaari 175

47 I maailmansodan linnoitteet - Itä-Villinki 61

49 I maailmansodan linnoitteet - Kannelmäki 6

51 I maailmansodan linnoitteet - Kivikko, Jakomäki, Kontula	71	84 Santahaminan sotilassaari	786
52 I maailmansodan linnoitteet - Kuivasaari	35	85 Siltamäen asuntoalue	53
53 I maailmansodan linnoitteet - Länsi-Herttoniemi	6	87 Talin siirtolapuutarha	18
54 I maailmansodan linnoitteet - Maununneva	11	88 Tapaninkylän asuntoalue	65
55 I maailmansodan linnoitteet - Maununneva	16	89 Viikin opetus- ja koetila	305
56 I maailmansodan linnoitteet - Melkki	65	91 Laajalahden kulttuurimaisema: Munkkiniemi - Tarvaspää - Ruukinranta	165
57 I maailmansodan linnoitteet - Mustavuori	66	288 Vantaanjokilaakson maisema-alue	4394
58 I maailmansodan linnoitteet - Myllypuro	4,0	299 Helsingin edustan merimaisema	4632
59 I maailmansodan linnoitteet - Pajamäki	6	Hyvinkää Hyvinge	
60 I maailmansodan linnoitteet - Rysäkari	18	92 Hiiltomon teollisuusalue	8
61 I maailmansodan linnoitteet - Skatanniemi	4,4	93 Hiltomon teollisuusalue	
62 I maailmansodan linnoitteet - Vartiokylän linnavuori	1,6	94 Hyvinkään huoltola eli Ridasjärven päihdehuoltokeskus	18
63 Kallahti - Ramsinniemi - Uutela	380	95 Hyvinkään keskusta	149
64 Kannelmäen kirkko	1,8	96 Hyvinkään Sveitsi	138
65 Keski-Vuosaari	209	97 Hyvinkäänkylän kulttuurimaisema	195
66 Kivinokka ja Herttoniemen siirtolapuutarha	72	98 Kalkkivuori	
67 Korkeasaaren eläintarha	52	99 Kaukasten teollisuusympäristö	39
68 Kulosaaren huvilakaupunki	24	100 Kruununpuiston pientaloalue jälleenrakennuskaudelta	69
69 Käpylä-Koskela asuntoalue	313	101 Kytäjän kartanon kulttuurimaisema	1590
70 Lauttasaaren eteläkärjen linnoitteet ja kesämajat	31	200 Sääksjärven parantolat ja Kiljavan opisto sekä Sääksjärven vapaa-ajan alue	562
71 Lauttasaari	223	Inkoo Ingå	
72 Malmin hautausmaa	68	102 Inkoon kirkonkylä	36
73 Malmin lentoasema	157	103 Tähtelän kylä ja Ingarskilanjoen varren kyläasutus	860
74 Malmin rautatieasema	0,2	104 Vassbölen kylä ja kulttuurimaisema	347
75 Malminkartanon lähiö	186	105 Västankvarnin maatalousoppilaitos ympäristöineen	804
76 Maunulan ja Pirkkolan asuntoalueet	75	106 Österkullabäckenin, Westerbyn ja Lågnäsin viljelymaisema	589
77 Meilahden huvila-alue ja Seurasaari	172	107 Inkoon saariston kulttuurimaisema - Barölandet, Barösund, Orslandet, Stor Ramsjö	8961
78 Munkkivuoren asuntoalue	62	261 Snappertunan - Fagervikin kulttuurimaisema	5397
79 Olympiarakennukset - Velodromi	5	270 Degerbyn - Pikkalanjoen - Palojoen kulttuurimaisema	10919
80 Pihlajamäen lähiö	110	Järvenpää Träskända	
82 Pitäjänmäen rautatieasema	1,7	108 Järvenpään rautatieasema	
83 Salmisaaren teollisuusalue	25	109 Pajalan teollisuusympäristö	20

110 Tuusulan reservikomppania	3	142 Porlammin ja Käkikosken kulttuurimaisema	792
276 Tuusulan Rantatien kulttuurimaisema ja Tuusulanjärven ympäristö	1828	143 Sjökulla, Lapinjärven huoltola	81
Karkkila Högfors		144 Taasianjoen kulttuurimaisema	2663
115 Ahmoon kylä ja kulttuurimaisema	181	Lohja Lojo	
116 Haaviston kylä	104	111 Kirkonkylän - Lohjantaipaleen kulttuurimaisema	1056
117 Järvenpään kylä ja kulttuurimaisema	439	112 Kärkelän ruukinalue ja kulttuurimaisema	55
118 Karkkilan teollisuus ja puutarhakaupunki	480	113 Nummijärven kulttuurimaisema	115
119 Kulosuonmäen kaivos	1,6	114 Tammiston - Tallaan kulttuurimaisema	215
296 Vanjärven asutuskylä ja Jokikunnan kulttuurimaisema	3778	145 Elias Lönnrotin vanhuuden koti	12
Kauniainen Grankulla		146 Iso-Teutarin kartanoympäristö	137
120 Gallträskin huvila- ja omakotiasutus	32	147 Kirkniemen kartanomaisema	420
121 Kauniaisten asema	1,0	148 Lohjan kirkko ympäristöineen	328
Kerava Kervo		149 Lylyisten kylä	75
122 Ala-Koivikon pientaloalue, Savio		150 Ojamon rautakaivos ja kartano	13
123 Keravan asemanseutu	1,4	151 Paksalon kylä	162
124 Keravan nuorisovankila	165	152 Paloniemen kulttuurimaisema	256
125 Savion teollisuusympäristö	14	153 Sammatin kulttuurimaisema	2185
Kirkkonummi Kyrkslätt		154 Vaanilan kartanomiljö ja Pulli - Kouvola	672
21 Helsingin höyrylaivareittien kesähuvila-asutus - Suvisaaristo	2829	155 Virkkalan kalkkitehdas ja yhdyskunta	187
127 Haapajärven kulttuurimaisema	416	156 Vohloisten kartano ja malmikaivannot	44
128 Humaljärven kulttuurimaisema: Volsin kartano ja kulttuurimaisema	276	157 Lohjansaaristo	3308
129 Kurkin kartano viljelymaisemineen	172	270 Degerbyn - Pikkalanjoen - Palojoen kulttuurimaisema	10919
130 Luoman kylä ja Vitträskin ympäristö	774	187 Ariman entinen lasitehdas	25
131 Oitbackan kartano ja kulttuurimaisema	113	188 Koisjärven-Retlahden-Vörlön jne. kulttuurimaisema	668
132 Pikkalanlahden teollisuusalueet	218	189 Kärkölän kirkonseutu	23
135 Porkkalan saaristo- ja viljelymaisemat	18820	190 Myllymäen torppa	24
136 Upinniemen varuskunta-alue	590	191 Nummenjoen-Pusulanjoen viljelylaakso	6514
137 Vanha Heikkiläntien ympäristö	91	192 Taustan torppien ja asutustilojen maisema	451
138 Överbyn ja Vuohimäen kulttuurimaisema	212	Loviisa Lovisa	
Lapinjärvi Lappträsk		158 Bästö-Sandön saaristomaisema	941
139 Heikinkylän kulttuurimaisema	447	159 Kullaan kartano ja Taasianjoen kulttuurimaisema	239
140 Kimonkylän kulttuurimaisema	784	160 Kungshamnin historiallinen satamapaikka	461
141 Lapinjärven kirkonkylä ja kulttuurimaisema	208	161 Kymijoen laakso - Strömforsin ruukki ja Ahvenkosken ympäristö	4264

162 Loviisan Esplanadi, alakaupunki ja maalinnoitus	199	Nurmijärvi	
163 Loviisanjoen ja -harjun kulttuurimaisema	4223	193 Myllykosken silta	25
164 Meriväylien rakennusperintö - Boistö ja Lehtinen	139	194 Nummenpään kylämaisema	584
165 Meriväylien rakennusperintö - Korvör	6	195 Nurmijärven kirkonmäki ja Pukkilan kylä	17
166 Meriväylien rakennusperintö - Risholm	12	196 Palojoen kylän kulttuurimaisema	465
167 Meriväylien rakennusperintö - Rönnskär		197 Perttula, Uotila, Numlahti, Valkjärvi	1281
168 Orregrundin tunnusmajakka ja luotsiasema	49	198 Raalan kartano ja kulttuurimaisema	271
169 Sarvilahden kartano ympäristöineen - Hormnäs	9	199 Rajamäen teollisuusympäristö	87
170 Sarvilahden kartano ympäristöineen - Sarvilahti	1044	200 Sääksjärven parantolat ja Kiljavan opisto sekä Sääksjärven vapaa-ajan alue	562
171 Sarvilahden kartano ympäristöineen - Ströms	38	Pornainen Borgnäs	
172 Sarvisalon keskiaikaiset kylät - Härkäpää, Hörslök ja Rösund	562	201 Mustijokilaakson kulttuurimaisema	4279
173 Suuri Rantatie - Holmgård	41	Porvoo Borgå	
174 Svartholman linnoitus	118	201 Mustijokilaakson kulttuurimaisema	4279
175 Valkon satama ja ympäröivät asuinalueet	133	202 Barnens by ja Mikaelskapellet	12
176 Vådholmsfjärden	359	203 Björkholmin luotsiasema	3,9
177 Pernajanlahden ympäristö ja Koskenkylänjokilaakso	20097	204 Gammelbackan kerrostalolähiö	41
232 Pellinki - Pellinginsalmen väylän kulttuuriympäristö, Tullsundet	199	205 Haikon kartano ja Edelfeltin kulttuurimaisema	22
Myrskylä Mörskom		206 Hamarin asuntoalue ja Porvoon höyrysahan paikka	111
177 Pernajanlahden ympäristö ja Koskenkylänjokilaakso	20097	207 Jakkarilan kartano	46
178 Hyövinkylän, Jaakkolan ja Hallilan kylien tiemaisema	1341	208 Kulloon kartano	27
179 Myrskylän kirkonmäki	123	209 Larsskärin satamapaikka	19
Mäntsälä		210 Ilolanjoen kulttuurimaisema, Sannäsin kartano ja Husholmenin linnasaari	440
180 Hautjärven kartanomaisema	186	211 Mustijokilaakson kulttuurimaisema - Boen kartano	241
181 Murroslaakson kulttuurimaisemaa Mäntsälässä - Kaukalammi, Etola ja Saari	726	212 Mustijokilaakson kulttuurimaisema - Tjusterby, Treksilä, Brasas ja Åminsby	538
182 Mäntsälän kirkon ja kartanon ympäristöt	38	213 Pellinki - Glosholm, Äggskär ja Ednäsinniemi	455
183 Ohkolan kylä	362	214 Pellinki - Klovharun	
184 Ohkolan sairaala	13	215 Pellinki - Sundön tilakeskus	25
185 Sälinkään kylä	87	216 Pellinki - Söderbyn ja Österbyn kylät	238
186 Sääksjärven tienvarsi-asutus	672	217 Porvoon läntisen saariston luotsi-, majakka- ja kalastusyhdykunnat - Andersholmen	5
201 Mustijokilaakson kulttuurimaisema	4279	218 Porvoon läntisen saariston luotsi-, majakka- ja kalastusyhdykunnat - Långholmen	12
		219 Porvoon läntisen saariston luotsi-, majakka- ja kalastusyhdykunnat - Onas	41
		220 Porvoon läntisen saariston luotsi-, majakka- ja kalastusyhdykunnat - Pirttisaari	171
		221 Porvoon läntisen saariston luotsi-, majakka- ja kalastusyhdykunnat - Rågskär	39

222 Porvoon läntisen saariston luotsi-, majakka- ja kalastusyhdykunnat - Söderskärin majakka	21	249 Jussarö-Gaddfjärden	431
223 Porvoon saaristokylät - Emäsalon kulttuurimaisema	800	250 Jussarön kaivossaari	249
224 Porvoon saaristokylät - Sondby	36	251 Kosken rautaruukki	92
225 Porvoon saaristokylät - Vessölandetin kulttuurimaisema	418	252 Meltolan sairaala	17
226 Porvoon vanha kaupunki ja sitä ympäröivä kaupunkirakenne	503	253 Olsbölen kartano	1087
227 Postimäki, Ilolan kylä ja Ilolanjoen kulttuurimaisema	382	254 Riilahden taistelun muistomerkit	0,4
228 Stensbölen kartano ja kulttuurimaisema	33	255 Skogbyn masuuni ja sahan alue	93
297 Trollhovdan kulttuurimaisema	498	256 Skärlandet/Skåldön viljelymaisema	919
214 Pellinki - Klovharun		257 Tammisaaren kaupunki	275
230 Tolkkisten teollisuusympäristö	47	258 Vitsandin skanssi	7
231 Yliken kylä	318	259 Västerbyn kartano	21
232 Pellinki - Pellinginsalmen väylän kulttuuriympäristö, Tullundet	199	260 Mustionjokilaakson kulttuurimaisema	5661
234 Porvoonjokilaakson maisema-alue	9729	261 Snappertunan - Fagervikin kulttuurimaisema	5397
Pukkila		297 Trollhovdan kulttuurimaisema	498
233 Kyrölän ja Mättähistön kulttuurimaisema	502	298 Vättilaxin kulttuurimaisema	262
234 Porvoonjokilaakson maisema-alue	9729	Sipoo Sibbo	
Raasepori Raseborg		262 Eestiluoto	109
107 Inkoon saariston kulttuurimaisema - Barölandet, Barösund, Orslandet, Stor Ramsjö	8961	263 Helsingin höyrylaivareittien kesähuvila-asutus - Sipoon saaristo	3510
235 Bromarvin ja Tenholan kulttuurimaisema	9565	264 Kalkkirannan teollisuusalue	42
236 Båsan kylä	144	265 Kaunissaaren virkistysalue	169
237 Dagmarkällanin lähde Källvikenin lahdella	25	266 Löparön kulttuurimaisema	152
238 Dragsvikin varuskunta	61	267 Meriväylien rakennusperintö - Gråskär ja Tallörn	125
239 Espingskärin saaristokylän kulttuurimaisema	1367	268 Nikkilän sairaala-alue	21
240 Fiskarsin-Antskogin ja Pohjanpitäjänlahden kulttuurimaisemat	8399	269 Sipoonjokilaakson kulttuurimaisema	202
241 Gullön kartano - Dragonsin torppa		269 Sipoonjokilaakson kulttuurimaisema	1269
242 Gullön kartano - Gullön mylly	6	Siuntio Sjundeå	
243 Gullön kartano ja kulttuurimaisema	112	270 Degerbyn - Pikkalanjoen - Palojoen kulttuurimaisema	10919
244 Hankoniemen sotahistorian kohteet - Harparskog -linja	7	Tuusula Tusby	
245 Hankoniemen sotahistorian kohteet - Harparskog -linja	6	271 Jokelan teollisuusalue	40
246 Hankoniemen sotahistorian kohteet - Harparskog -linja	665	272 Klaavolan tila ja Hyrylän kasarmialue	25
247 Hankoniemen sotahistorian kohteet - Koön linnoituslaitteet	82	273 Marieforsin ruukki ja Kellokosken sairaala	32
248 Hästö-Busö	115	274 Rusutjärven, Siipoon ja Nahkelan kylien viljelymaisema	1216

275 Tuusulanjokilaakson kulttuurimaisema	468
276 Tuusulan Rantatien kulttuurimaisema ja Tuusulanjärven ympäristö	1828
288 Vantaanjokilaakson maisema-alue	4394

Vantaa Vanda

22 Espoonjokilaakson maisema-alue	1469
277 Hanabölen kylämaisema	322
278 Havukosken asuntoalue (Koivukylä)	78
279 Helsingin pitäjän kirkonkylä	78
281 I maailmansodan linnoitteet - Maratonpuisto	5
282 Kaivokselan asuntoalue	66
283 Korson rautatieasema	0,6
284 Simonmetsän kerrostaloalue	21
285 Sotungin kylämaisema ja Håkansbölen kartano	495
286 Tikkurilan kulttuurimaisema	62
288 Vantaanjokilaakson maisema-alue	4394

Vihti Vichtis

270 Degerbyn - Pikkalanjoen - Palojoen kulttuurimaisema	10919
289 Enäjärven kulttuurimaisema	251
290 Kopun kartano sekä Luontolan ja Päivölän virkistyskodit	44
291 Otalammen asemanseutu	1,3
292 Selin maisema	499
293 Suontaan viljelymaisema ja Olkkalan ja Kourlan kartanomaisemat	1184
294 Vihdin kirkonkylä ja Vanhalan viljelymaisema	496
295 Vuorelan koulukoti	26
296 Vanjärven asutuskylä ja Jokikunnan kulttuurimaisema	3778




Lähteet: Uudenmaan liitto

Källor: Nylands förbund




UUDENMAAN VOIMAJOHTO- JA MAAKAASUVERKOSTO NYLANDS KRAFTLEDNINGS- OCH NATURGASNÄT

Nähtävillä 8.10. - 9.11.2018
Lausunnoilla 8.10. - 30.11.2018
Framlagt 8.10-9.11.2018
På remiss 8.10-30.11.2018

Kaavakartalla esitetyt merkinnät
Beteckningar som anges på plankartan

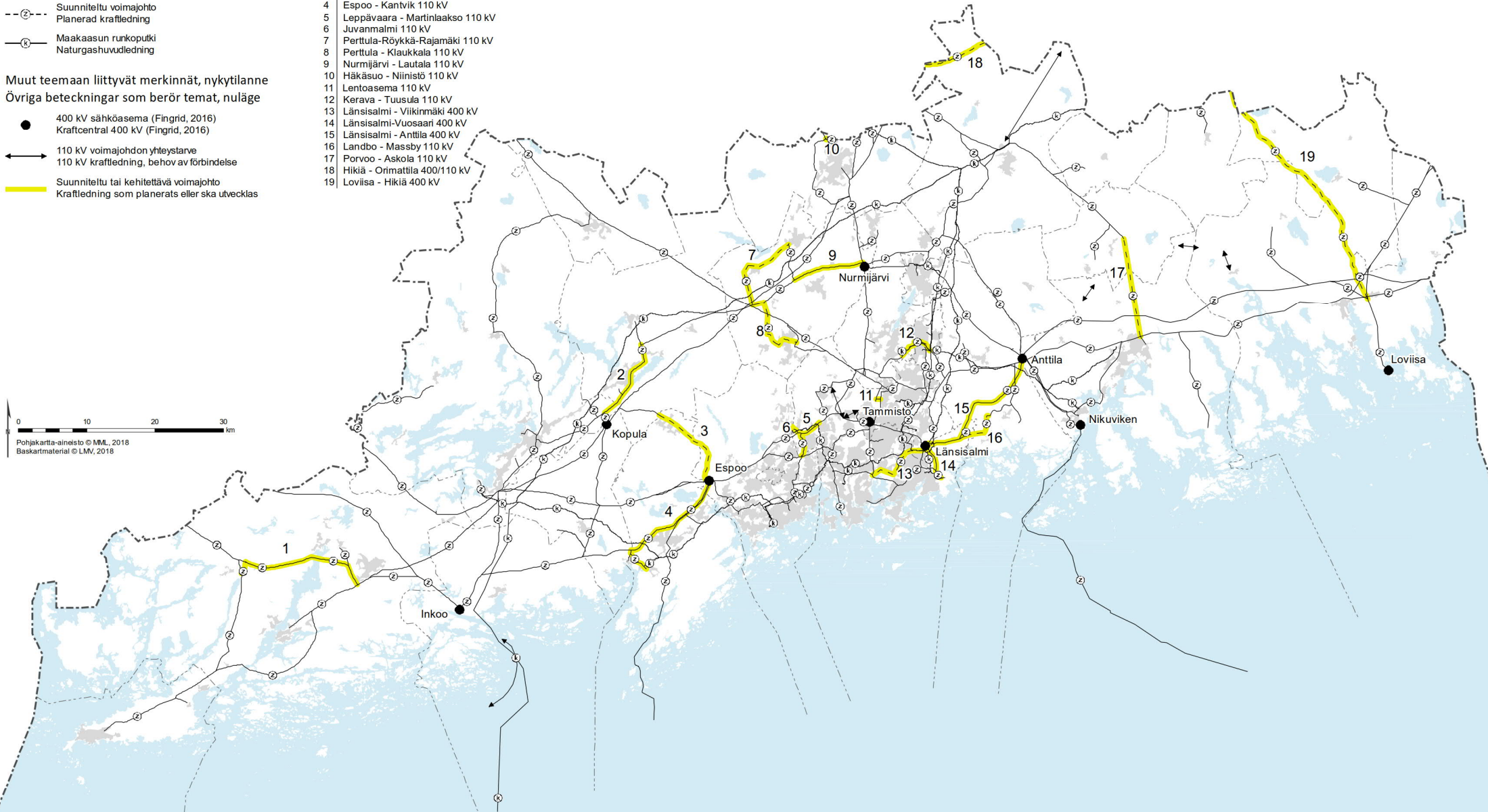
-  Voimajohto
Kraftledning
-  Suunniteltu voimajohto
Planerad kraftledning
-  Maakaasun runkoputki
Naturgashuvledning

Muut teemaan liittyvät merkinnät, nykytilanne
Övriga beteckningar som berör temat, nuläge

-  400 kV sähköasema (Fingrid, 2016)
Kraftcentral 400 kV (Fingrid, 2016)
-  110 kV voimajohdon yhteystarve
110 kV kraftledning, behov av förbindelse
-  Suunniteltu tai kehitettävä voimajohto
Kraftledning som planerats eller ska utvecklas

Voimajohtohankkeet Kraftledningsprojekt

- 1 Tenhola - Karjaa 110 kV
- 2 Kopula - Pyöli 110 kV
- 3 Espoo - Veikkola 110 kV
- 4 Espoo - Kantvik 110 kV
- 5 Leppävaara - Martinlaakso 110 kV
- 6 Juvanmalmi 110 kV
- 7 Perttula-Röykkä-Rajamäki 110 kV
- 8 Perttula - Klaukkala 110 kV
- 9 Nurmijärvi - Lautala 110 kV
- 10 Häkäsuu - Niinistö 110 kV
- 11 Lentoasema 110 kV
- 12 Kerava - Tuusula 110 kV
- 13 Länsisalmi - Viikimäki 400 kV
- 14 Länsisalmi-Vuosaari 400 kV
- 15 Länsisalmi - Anttila 400 kV
- 16 Landbo - Massby 110 kV
- 17 Porvoo - Askola 110 kV
- 18 Hikiä - Orimattila 400/110 kV
- 19 Loviisa - Hikiä 400 kV







Pohjakartta-ainesto © MML, 2018
Baskartmaterial © LNV, 2018

UUDENMAAN VESIHUOLTOVERKOSTO - Vedenhankintajärjestelmä NYLANDS VATTENFÖRSÖRJNINGSNÄT - Vattenförsörjningsanläggning

Nähtävillä 8.10. - 9.11.2018
Lausunnoilla 8.10. - 30.11.2018
Framlagt 8.10-9.11.2018
På remiss 8.10-30.11.2018

Kaavakartalla esitetyt merkinnät

Beteckningar som anges på plankartan





-  Raakavesitunneli
Rävattentunneli
-  Runkovesijohto
Huvudvattenledning
-  Vedenhankinnan kannalta arvokas pintavesialue
För vattenförsörjning viktigt ytvattenområde
-  Vedenhankinnan kannalta arvokas pohjavesialue
För vattenförsörjning viktigt grundvattenområde

Päijännetunneliin liittyvät vedenkäsittelylaitokset Vattenbehandlingsanläggningar i anslutning till Päijännetunneln


- 1 Jäniksenlinnan vedenottamo
- 2 Rusutjärven vedenottamo
- 3 Pitkäkosken vedenpuhdistuslaitos
- 4 Vanhankaupungin vedenpuhdistuslaitos

Muut teemaan liittyvät merkinnät, nykytilanne

Övriga beteckningar som berör temat, nuläge

-  Teilinummen tekopohjavesihanke
Teilinummis projekt med konstgjort grundvatten
-  Vedenkäsittelylaitos
Vattenbehandlingsanläggning
-  Toiminta-alue, vedenjakelu (2014)
Verksamhetsområde, vattendistribution (2014)
-  Toiminta-alueen ulkopuolinen
vesijohto (2014)
Vattenledning utanför
verksamhetsområdet (2014)

Lähde: ELY-keskus 2018
Källa: NTM-centralen 2018



UUDENMAAN VESIHUOLTOVERKOSTO - Viemäröintijärjestelmä NYLANDS VATTENFÖRSÖRJNINGSNÄT - Avloppssystem

Nähtävillä 8.10. - 9.11.2018
Lausunnoilla 8.10. - 30.11.2018
Framlagt 8.10-9.11.2018
På remiss 8.10-30.11.2018

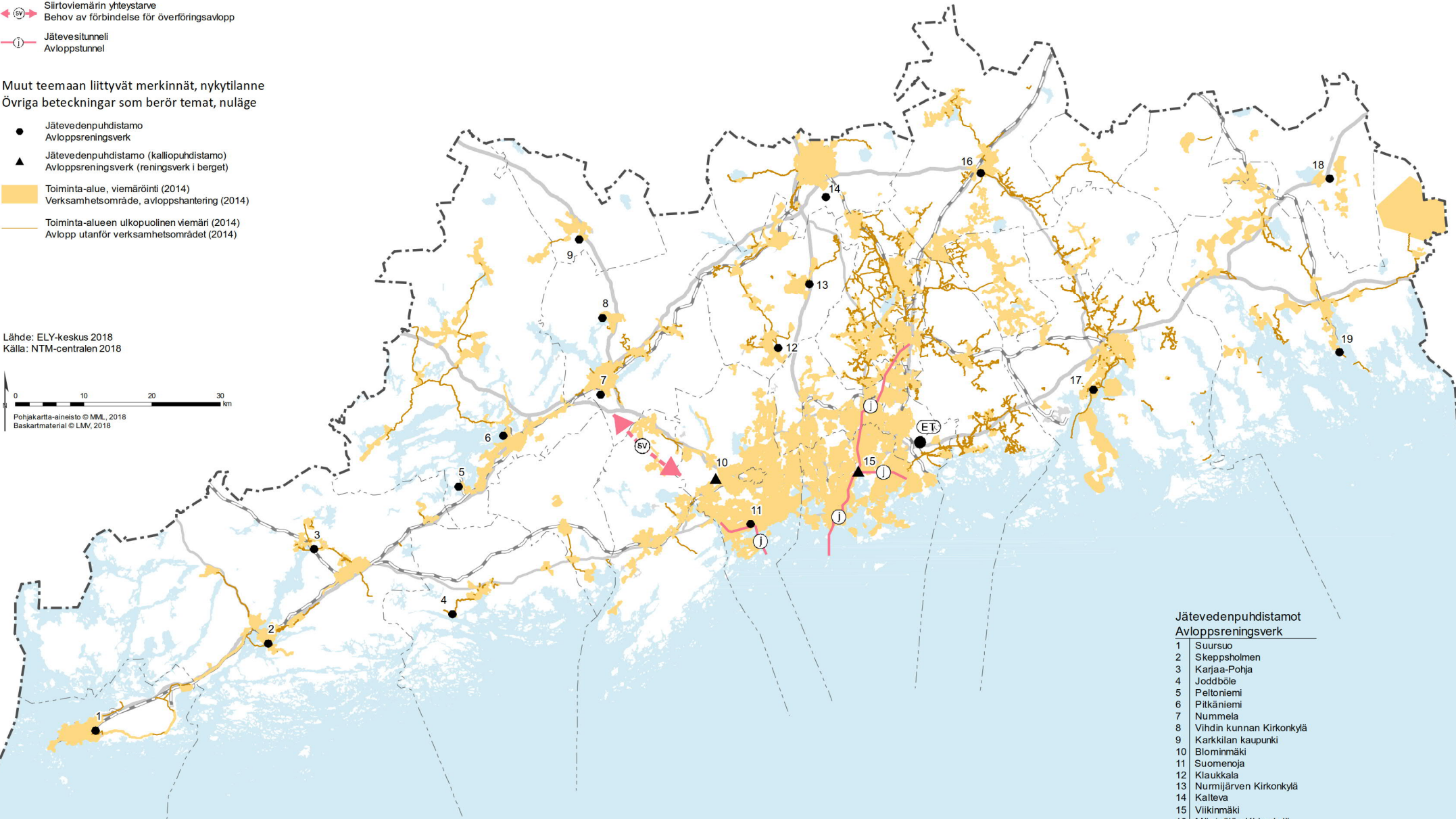

Kaavakartalla esitetyt merkinnät
Beteckningar som anges på plankartan

- (ET) Yhdyskuntateknisen huollon alue
Område för samhällsteknisk försörjning
- ◀ (sv) Siirtoviemärin yhteystarve
Behov av förbindelse för överföringsavlopp
- (J) Jätevesitunneli
Avloppstunnel

Muut teemaan liittyvät merkinnät, nykytilanne
Övriga beteckningar som berör temat, nuläge

- Jätevedenpuhdistamo
Avloppsrenningsverk
- ▲ Jätevedenpuhdistamo (kalliopuhdistamo)
Avloppsrenningsverk (reningsverk i berget)
- Toiminta-alue, viemäröinti (2014)
Verksamhetsområde, avloppshantering (2014)
- Toiminta-alueen ulkopuolinen viemäri (2014)
Avlopp utanför verksamhetsområdet (2014)

Lähde: ELY-keskus 2018
Källa: NTM-centralen 2018



Jätevedenpuhdistamot Avloppsrenningsverk

- 1 Suursuo
- 2 Skeppsholmen
- 3 Karjaa-Pohja
- 4 Joddböle
- 5 Peltoniemi
- 6 Pitkäniemi
- 7 Nummela
- 8 Vihdin kunnan Kirkonkylä
- 9 Karkkilan kaupunki
- 10 Blominmäki
- 11 Suomenoja
- 12 Klaukkala
- 13 Nummijärven Kirkonkylä
- 14 Kalteva
- 15 Viikinmäki
- 16 Mäntsälän Kirkonkylä
- 17 Hemmansö
- 18 Lapinjärven Kirkonkylä
- 19 Vårdö

UUDENMAAN JÄTEHUOLLON KOKONAISRATKAISU HELHETSLÖSNING FÖR AVFALLSHANTERINGEN I NYLAND

Nähtävillä 8.10. - 9.11.2018
Lausunnoilla 8.10. - 30.11.2018
Framlagt 8.10-9.11.2018
På remiss 8.10-30.11.2018

Kaavakartalla esitetyt alueet, joilla jätteen loppusijoitus on sallittua
Områden som angetts på plankartan och på vilka slutdeponering av avfall tillåts

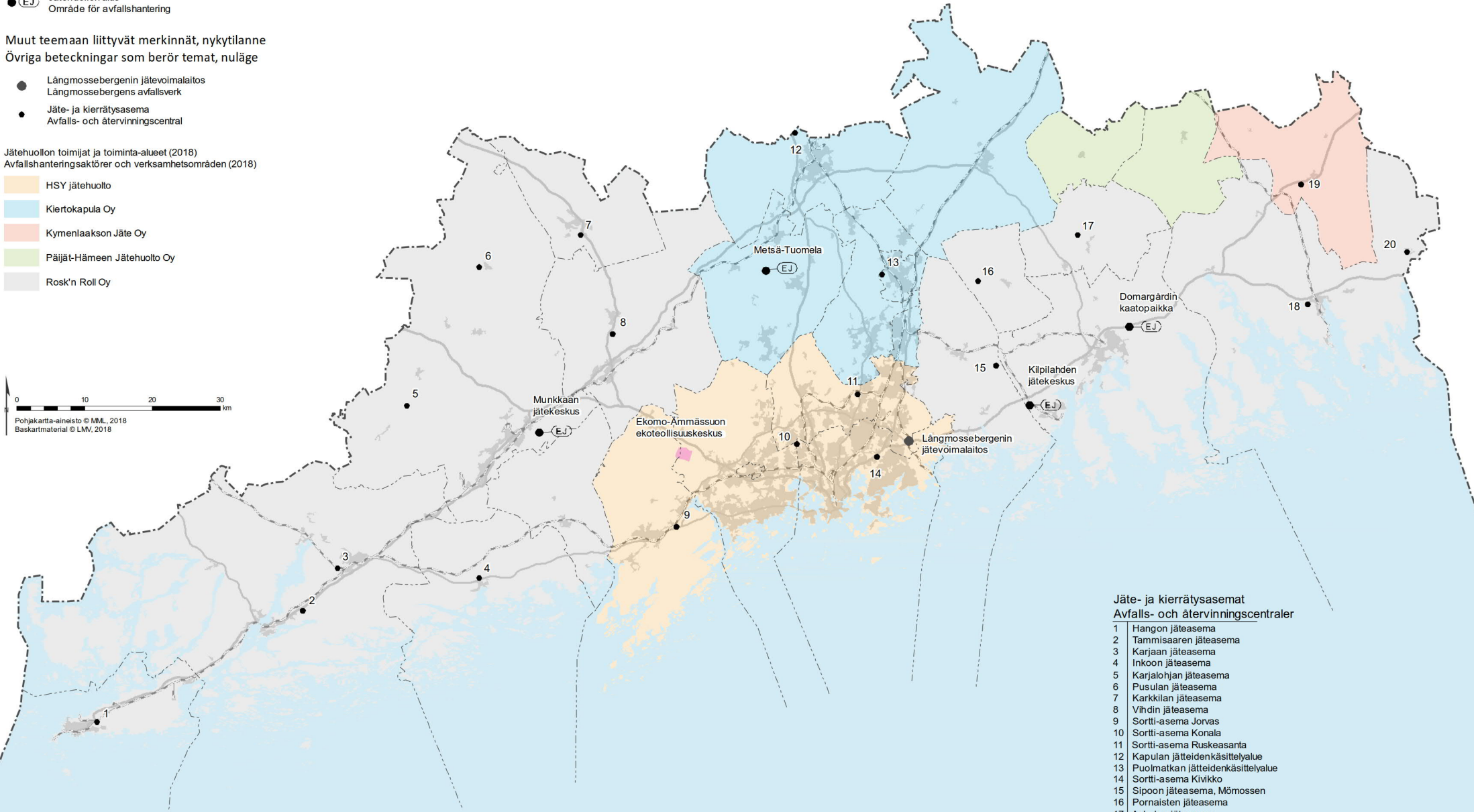
- Kiertotalouden ja jätehuollon alue
Område för cirkulär ekonomi och avfallshantering
- (EJ) Jätehuollon alue
Område för avfallshantering

Muut teemaan liittyvät merkinnät, nykytilanne
Övriga beteckningar som berör temat, nuläge

- Långmossebergenin jätevoimalaitos
Långmossebergens avfallsverk
- Jäte- ja kierrätysasema
Avfalls- och återvinningscentral

Jätehuollon toimijat ja toiminta-alueet (2018)
Avfallshanteringsaktörer och verksamhetsområden (2018)

- HSY jätehuolto
- Kiertokapula Oy
- Kymenlaakson Jäte Oy
- Päijät-Hämeen Jätehuolto Oy
- Rosk'n Roll Oy



Jäte- ja kierrätysasemat Avfalls- och återvinningscentraler

- 1 Hangon jäteasema
- 2 Tammsaaren jäteasema
- 3 Karjaan jäteasema
- 4 Inkoon jäteasema
- 5 Karjalohjan jäteasema
- 6 Pusulan jäteasema
- 7 Karkkilan jäteasema
- 8 Vihdin jäteasema
- 9 Sortti-asema Jorvas
- 10 Sortti-asema Konala
- 11 Sortti-asema Ruskeasanta
- 12 Kapulan jätteidenkäsittelyalue
- 13 Puolmatkan jätteidenkäsittelyalue
- 14 Sortti-asema Kivikko
- 15 Sipoon jäteasema, Mömossen
- 16 Pornaisten jäteasema
- 17 Askolan jäteasema
- 18 Loviisan jäteasema
- 19 Korsmalmin jäteasema
- 20 Ruotsinpyhtään jäteasema



SEVESO-KOhteet JA KONSULTOINTIVYÖHYKKEET

SEVESO-OBJEKT OCH KONSULTATIONSZONER

Nähtävillä 8.10. - 9.11.2018
Lausunnoilla 8.10. - 30.11.2018
Framlagt 8.10-9.11.2018
På remiss 8.10-30.11.2018





Kaavakartalla esitetyt merkinnät

Beteckningar som anges på plankartan

-  Teollisuus- ja varastoalue, jolla on/jolle saa sijoittaa merkittävän, vaarallisia kemikaaleja valmistavan tai varastoivan laitoksen
Industri- och lagerområde, på vilket finns/får placeras en betydande anläggning som tillverkar eller lagrar farliga kemikalier
-  T/kem -alueen suojavyöhyke
Skyddszon för T/kem-område

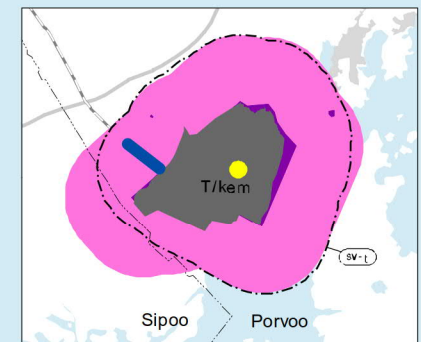
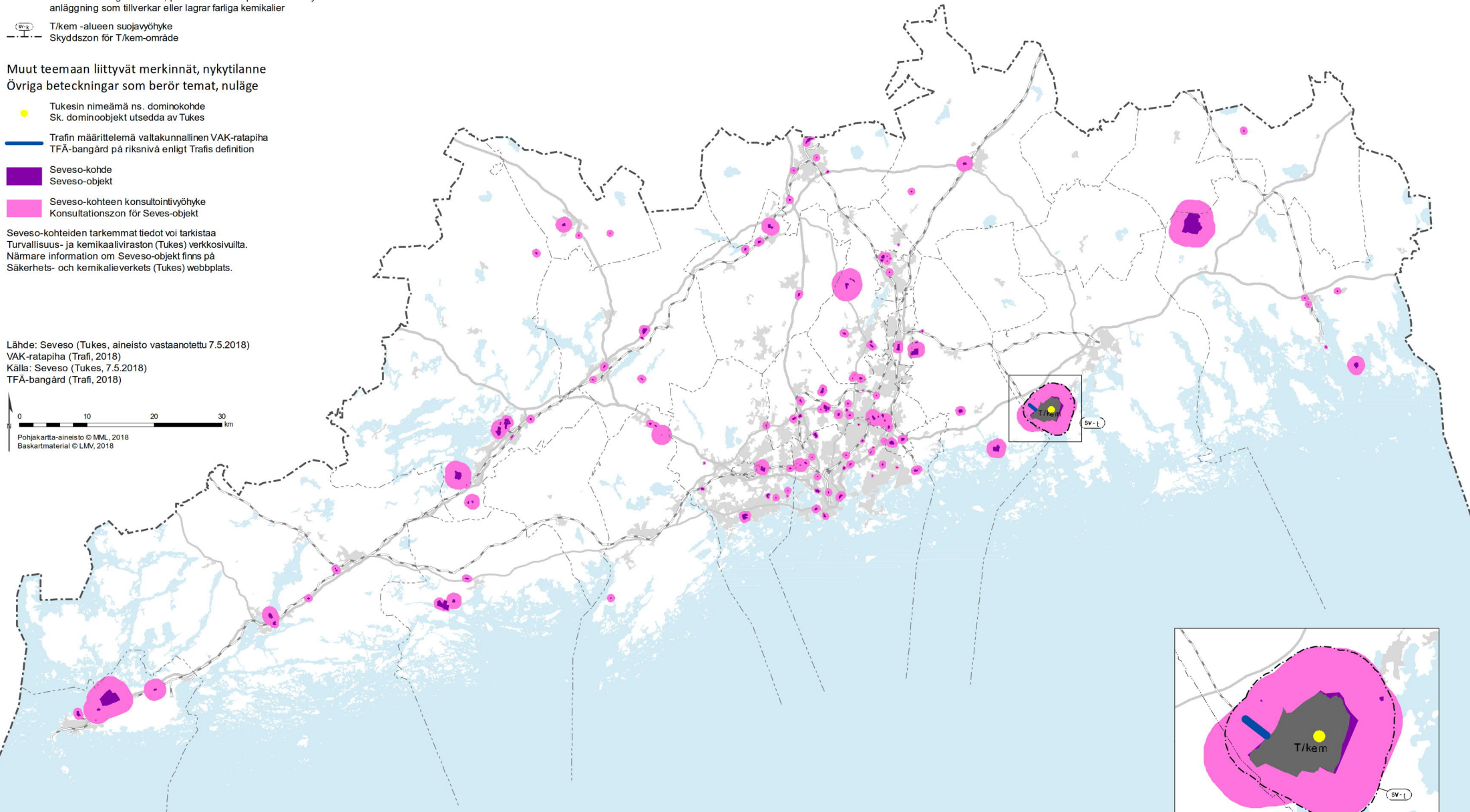

Muut teemaan liittyvät merkinnät, nykytilanne

Övriga beteckningar som berör temat, nuläge

-  Tukesin nimeämä ns. dominokohde
SK. dominoobjekt utsedd av Tukes
-  Trafin määrittelemä valtakunnallinen VAK-ratapiha
TFÅ-bangård på riksnivå enligt Trafis definition
-  Seveso-kohte
Seveso-objekt
-  Seveso-kohteen konsultointivyöhyke
Konsultationszon för Seves-objekt





Seveso-kohteiden tarkemmat tiedot voi tarkistaa Turvallisuus- ja kemikaaliviraston (Tukes) verkkosivuilta.
Närmare information om Seveso-objekt finns på Säkerhets- och kemikalieverkets (Tukes) webbplats.

Lähde: Seveso (Tukes, aineisto vastaanotettu 7.5.2018)
VAK-ratapiha (Trafi, 2018)
Källa: Seveso (Tukes, 7.5.2018)
TFÅ-bangård (Trafi, 2018)



AMPUMARADAT JA PIENLENTOKENTÄT SKJUTBANOR OCH FLYGPLATSER FÖR SMÅPLAN

Nåhtävillä 8.10. - 9.11.2018
Lausunnoilla 8.10. - 30.11.2018
Framlagt 8.10-9.11.2018
På remiss 8.10-30.11.2018

-  Ulkoampumarata
Utomhusskjutbana
-  Sisäämpumarata
Inomhusskjutbana
-  Puolustusvoimien ampumarata
Försvarsmaktens skjutbana
-  Pienlentokenttä
Flygplats för småplan

