




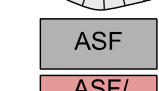
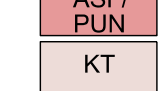
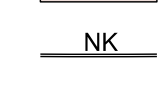
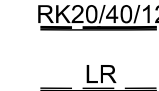













Merkinnät

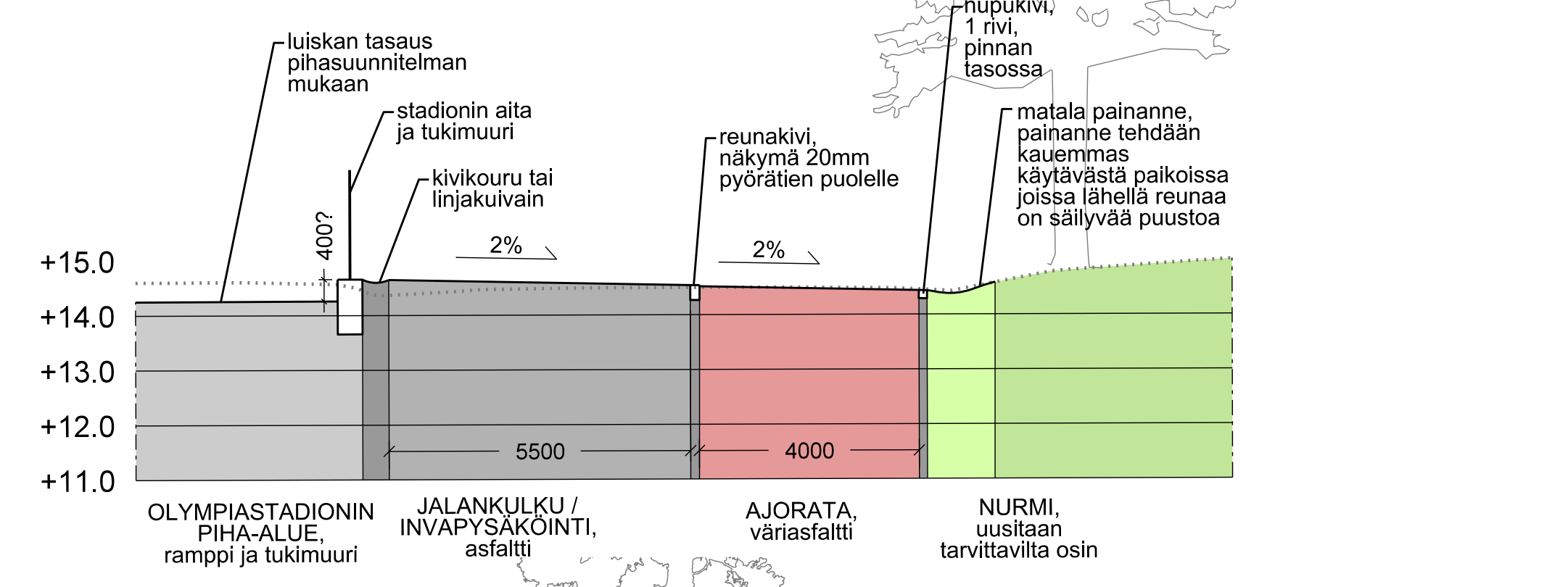
-  Oleva lehti- / havupuu suunnittelualueella
-  Oleva lehti- / havupuu suunnittelualueen ulkopuolella
-  Poistettava havupuu / lehtipuu
-  Istutettava havu / lehtipuu
-  Oleva nurmi
-  Uusi nurmi
-  Avokallio
-  ASF
Asfaltti
-  ASF/
PUN
Pyörätien asfaltti
-  KT
Kivituhka
-  NK
Nupukiveys, ympäröivän pinnan tasossa
-  RK20/40/120
Graniittireunakivi, näkymä 20 / 50 / 120 mm
-  LR
Graniittireunakivi, luiskattu
-  Puistovalaisin, 5 m, alustava sijainti
-  Olympiastadionin aita
-  VP
Puisto
-  VU
Urheilu- ja virkistyspalveluiden alue
-  Olympiastadionin aukio
Katuaukio tai tori
-  Tontin raja
-  Suunnittelualueen raja

x=6675100.0000
y=25495810.0000

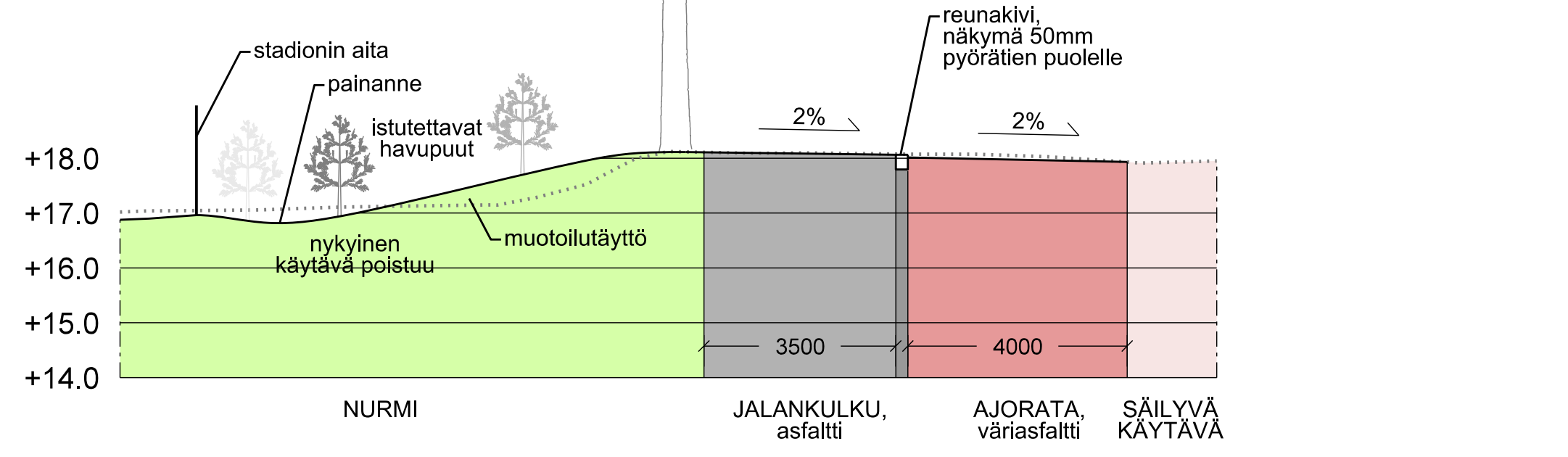
x=6675080.0000
y=25495970.0000

x=6674900.0000
y=25495940.0000

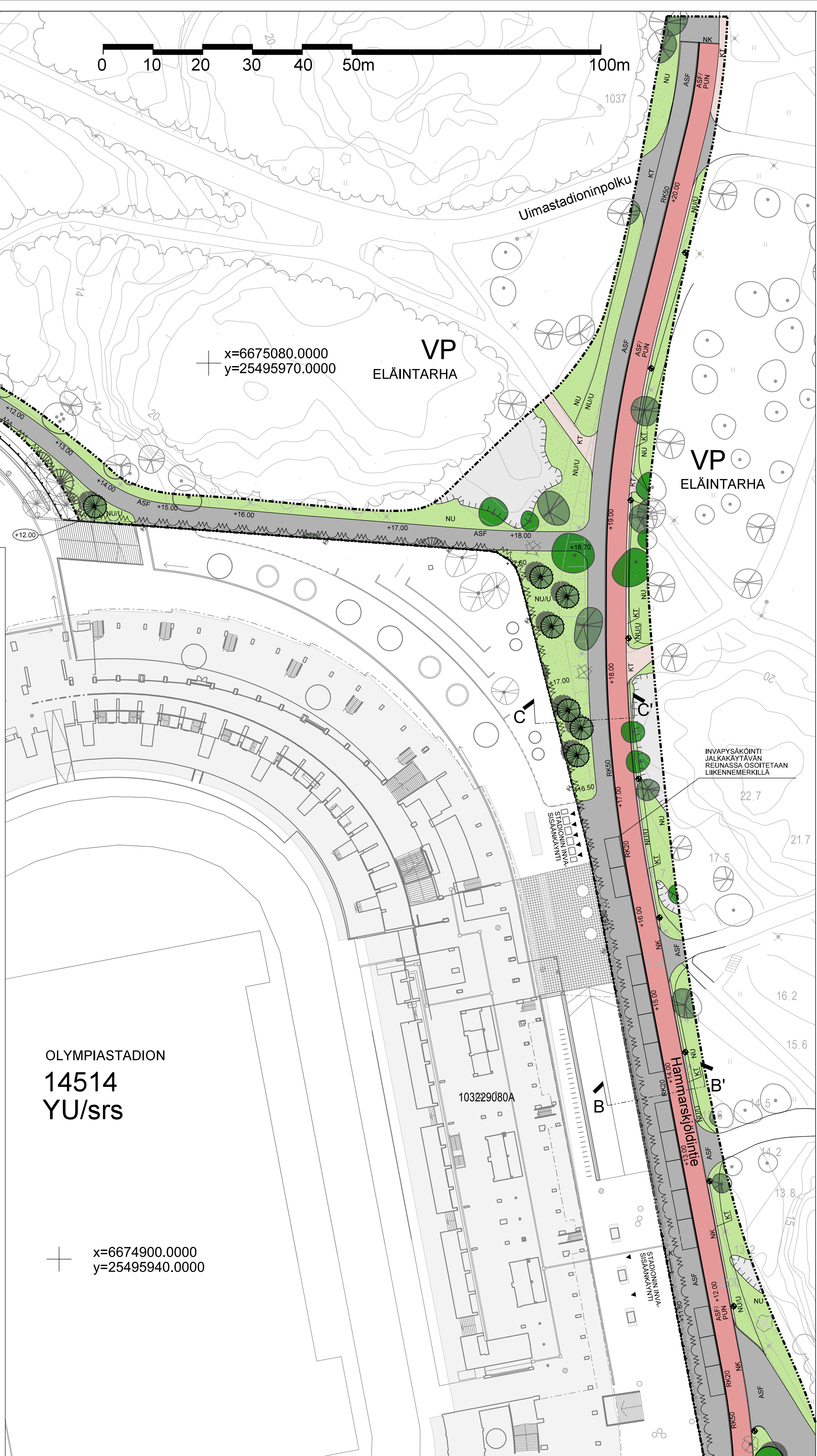
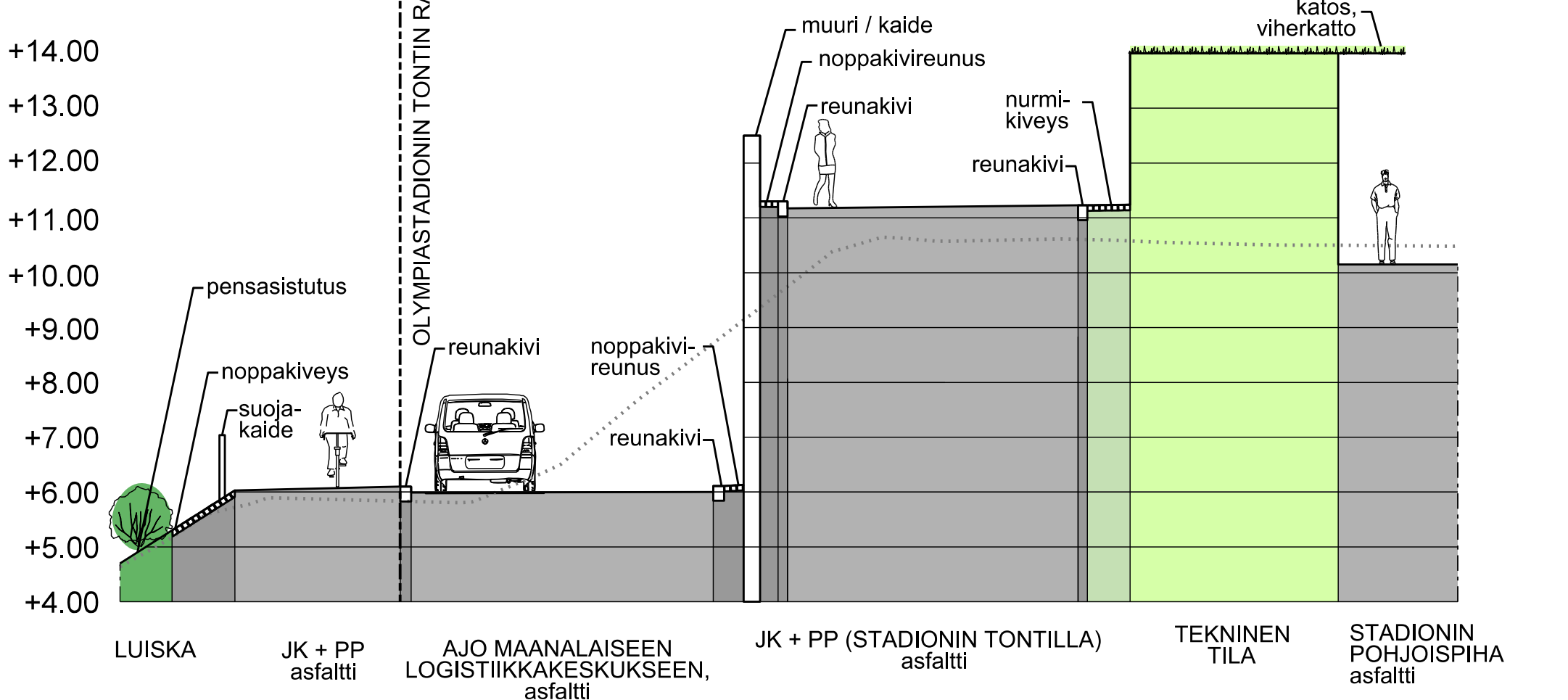
Leikkaus B-B' 1:100



Leikkaus C-C' 1:100



Leikkaus D-D' 1:100



SIJAINTIKARTTA 1:10 000

PUISTOSUUNNITELMALUONNOS

Helsinki Kaupunkiympäristön toimiala www.hel.fi
sähköposti: etunimi.sukunimi@hel.fi

KAUP. OSA, OSA-ALUE
14 Taka-Töölö, 140 Taka-Töölö

HAMMARSKJÖLDINTIE, ELÄINTARHA, RINNEPUISTO

Puistosuunnitelma

MK	LIBTYY	NRO	KHS	
1:500	KORVAA	VIO 5912/3	KYLK	
1:100	KORVATTU	TASKOORDINAATIO: ETRS-GK 25	HYV.	8.10.2018 Jussi Luomanen
	ASEMAKAAVA	447, 2261, 12310	TARK.	1.10.2018 Laura Yli-Jana
	LIKENNES.	KORKEUSJÄRJESTELMÄ: N2000	PROJ.	
			HYV.	1.10.2018 Yrjö Ala-Heikkilä
			TARK.	1.10.2018 Yrjö Ala-Heikkilä
			LAAT.	1.10.2018 Anna-Majja Niitynen

moisemp-orienteerointi
NÄKYMÄ oy
Metsäkatu 34 B, 00200 Helsinki
p. 04522 7172; fax 04522 7178