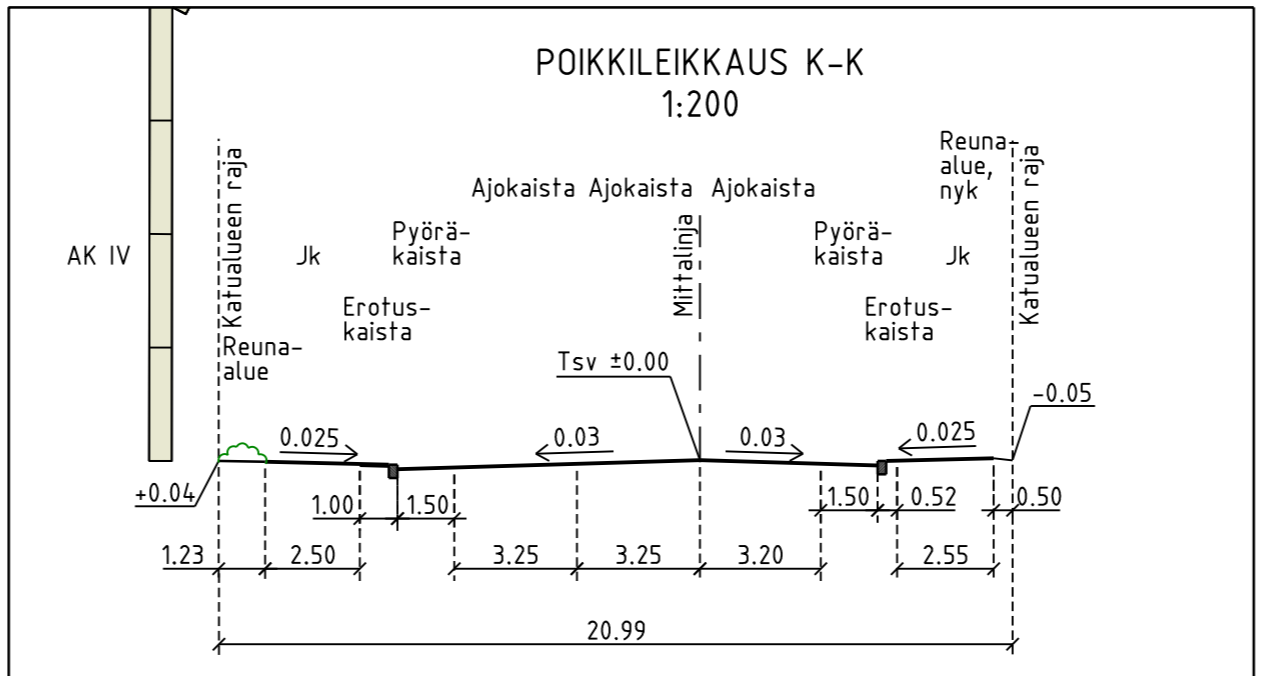
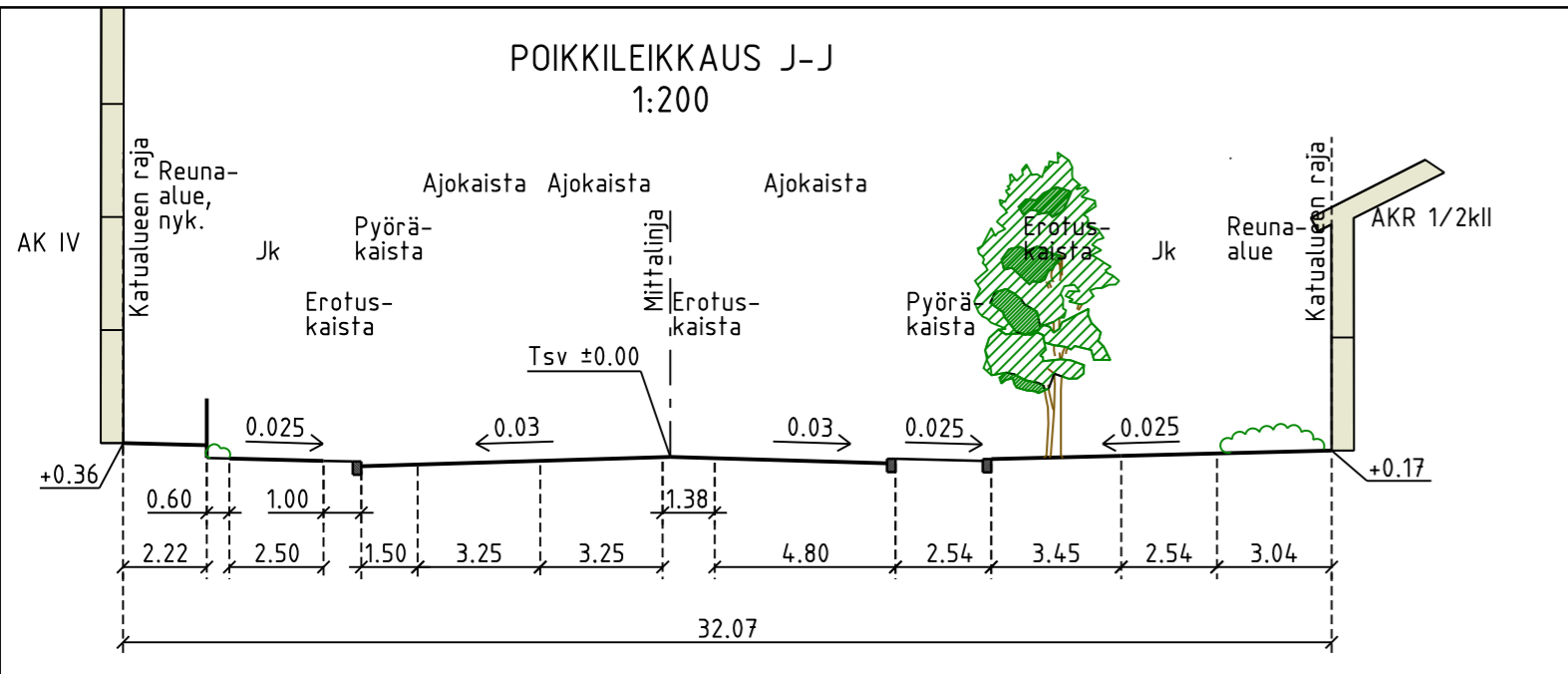
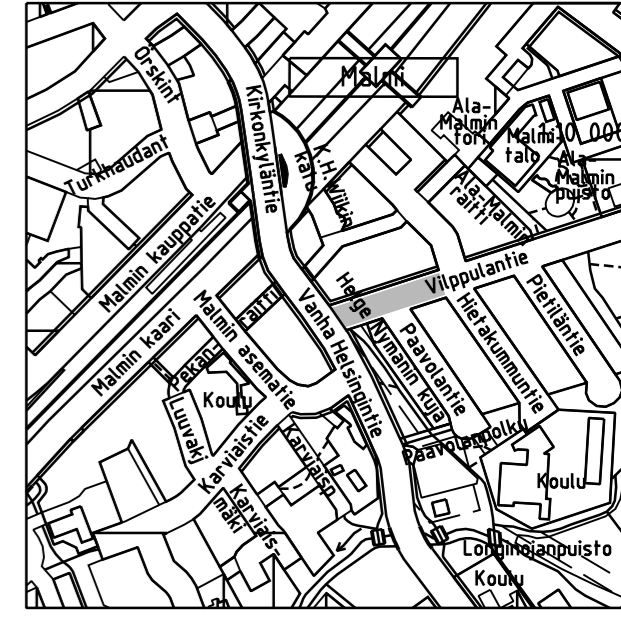


PIIRUSTUSMERKINNÄT

- Ajorata/jalkakäytävä ja pp, asfaltti
- Noppakiveys, harmaa
- Betonikiveys, musta
- 2:n kiven valkoinen betonikiviraita
- 3:n kiven harmaa noppakiviraita
- Nurmetus
- Pensasistutus
- Uusi rakennus
- Kadun likimääräinen korkoasema
- Kadun nykyinen korkoasema
- Reunatuki, luonnonkivi, harmaa
- Reunatuki, madallettu/luiskattu, luonnonkivi, harmaa
- Nykyinen tukimuri
- Nykyinen kaide
- Nykyinen/istutettava lehtipuu
- Tontin nykyinen lehtipuu
- Poistettava lehtipuu
- Valaisinylväs
- Nykyinen valaisinylväs
- Poistettava valaisinylväs

Kuivatus hoidetaan katukohtaisella hulevesiviemäroinnillä



Helsinki Kaupunki ympäristön toimiala

www.hel.fi
sähköposti: etunimi.sukunimi@hel.fi

KAUP.O.SA, OSA-ALUE
38. Malmi, Ala-Malmi

VILPPULANTIE
välillä Vanha Helsingintie-Hietakummuntie

Katusuunnitelma

MK	LIITTYY	NRO	KHS	
1:500	KORVAA	31193/1	KYLK	
1:200	KORVATTU	TASOKOORDINAATISTO: ETRS-GK25	HYV.	5.5.2020 Reetta Putkonen
	ASEMAKAAVA 8250, 12274	KORKEUSJÄRJESTELMÄ: N2000	TARK.	5.5.2020 Ismo Rantanen
	LIIKENNES. 6503-1		PROJ.	5.5.2020 Anni Tirri
			HYV.	1.5.2020 Marko Ranta
			TARK.	1.5.2020 Satu Suokas
			LAAT.	1.5.2020 Paula Salminen

Finmap Infra

Ratapihantie 11, PL 114, 00521 HELSINKI
p. (09) 8565 3800, fax (09) 8565 3850
www.finnmap-infra.fi