


### MIKROLIIKKUMISVÄLINEIDEN PYSÄKÖINTIPAIKKOJEN SIJAINNIT

- |                                 |                               |
|---------------------------------|-------------------------------|
| 1301 Pohjoinen Rautatiekatu 30  | 2045 Energiakatu              |
| 1302 Pohjoinen Rautatiekatu 33  | 2046 Lapinlahdentie 2         |
| 1303 Leppäsuonkatu 1            | 2048 Sulhasenkuja 3           |
| 1304 Leppäsuonkatu 11           | 232 Töölönlahden puisto       |
| 1305 Hietaniemenkatu 9          | 233 Töölönlahden puisto       |
| 1306 Hietaniemenkatu 17         | 403 Bulevardi 21              |
| 1307 Väinämöisenkatu 7          | 404 Abrahaminkatu 1           |
| 1308 Arkadiankatu 31-33         | 405 Hietalahdenkatu           |
| 1309 Arkadiankatu 25            | 406 Lönnrotinkatu 43b         |
| 1310 Runeberginkatu 21          | 407 Ruoholahdenranta          |
| 1311 Aurorankatu 15             | 408 Jätkäsaarenlaituri        |
| 1312 Aurorankatu 11             | 409 Eerikinkatu 49-52         |
| 1313 Aurorankatu 2              | 410 Hietalahdenkatu 12        |
| 1314 Töölönkatu 8-6             | 411 Abrahaminkatu 2           |
| 1315 Nervanderinkatu 10         | 412 Lönnrotinkatu 27          |
| 1316 Temppeilikatu 21-25        | 413 Fredrikinkatu 41          |
| 1317 Sammonkatu 5               | 419 Kalevankatu 24            |
| 1318 Väinämöisenkatu 4          | 420 Kalevankatu 36            |
| 1319 Hiekkarannantie            | 421 Eerikinkatu 31            |
| 1320 Lemminkäisenkuja 4-2       | 422 Hietalahdenkatu 9         |
| 1321 Tunturinkatu 18-16         | 423 Työmiehenkatu 2           |
| 1322 Museokatu 36               | 424 Lapinrinne 2              |
| 1323 Caloniuksenkatu 9          | 425 Lapinlahdenkatu 13        |
| 1324 Museokatu 46-40            | 426 Malminkatu 14             |
| 1325 Väinämöisenkatu 31         | 427 Eerikinkatu 18            |
| 1326 Pohjoinen Hesperiankatu 33 | 428 Annankatu 27              |
| 1327 Eteläinen Hesperiankatu 26 | 429 Simonkatu 9               |
| 1328 Oksasenkatu 11             | 430 Urho Kekkosen katu 2      |
| 1329 Apollonkatu 9-11           | 431 Simonkatu 7               |
| 1330 Väinämöisenkatu 6          | 432 Simonkatu 7               |
| 1331 Töölönkatu 15              | 434 Narinkka 1                |
| 1332 Eteläinen Hesperiankatu 8  | 435 Kampinkuja 1              |
| 1333 Hietaniemenkatu 29         | 436 Salomonkatu 19            |
| 1334 Eteläinen Hesperiankatu 38 | 437 Jaakonkatu 3              |
| 1401 Pohjoinen Hesperiankatu 15 | 438 Antinkatu 2               |
| 1402 Välskärinkatu 2            | 439 Olavinkatu 1              |
| 1403 Pohjoinen Hesperiankatu 3  | 440 Paasikivenaukio           |
| 2034 Santakuja                  | 441 Eteläinen Rautatiekatu 4  |
| 2035 Kellosaarenranta 2         | 442 Eteläinen Rautatiekatu 8  |
| 2036 Selkämerenkuja 2           | 443 Eteläinen Rautatiekatu 10 |
| 2037 Tammasaarenkatu 7          | 444 Länsiliikki               |
| 2038 Tammasaarenlaituri         | 445 Köydenpunojankatu 10      |
| 2039 Itämerenkatu 18            | 511 Iso Roobertinkatu 43      |
| 2040 Itämerentori               | 516 Sinebrychoffinkatu 2      |
| 2041 Itämerenkatu 10            | 517 Bulevardi 29              |
| 2042 Lepakonaukio               | 518 Hietalahdenranta 8        |
| 2043 Pikku-Pässin kuja 2        |                               |
| 2044 Tallberginkatu 2           |                               |

SWECO		HYV. 22.3.2023	Europekka Lehtinen
		TARK. 22.3.2023	Inga Valjakka
		LAAT. 22.3.2023	Iiro Väinäkainen
<b>Helsinki</b> Kaupunkiympäristön toimiala Liikenne- ja katusuunnittelu			
Kaupunginosa 02. Kluuvi, 04. Kamppi, 05. Punavuori, 13. Etu-Töölö, 14. Taka-Töölö, 20. Länsisatama			
<b>Mikroliikkumisen palvelujen pysäköintialueet 1</b>			
Liikennejärjestely			
Mittakaava 1:4 700	Diariinro HEL 2023-001569	Piirustusno 7418	Päiväys 31.3.2023
	Hanke		Muutettu pvm
	Asemakaava	Tasokoordinaattisto ETRS-GK25	Hyväksyjä Reetta Putkonen
	Käsitellyt	Korkeusjärjestelmä	Tarkastanut Jouni Korhonen
			Laatinut Miikka Kulpakko

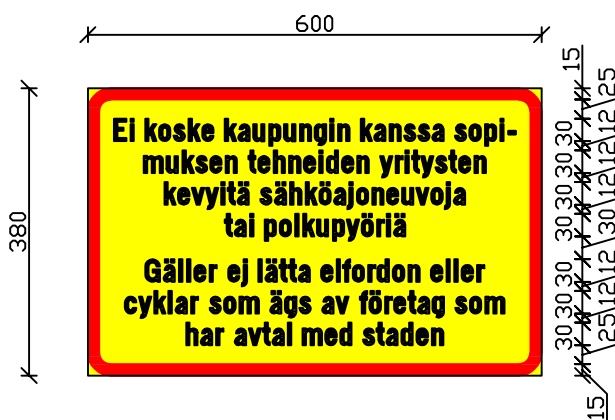
# Liikennemerkkien mitoituspiirustus, Pysäyttäminen kielletty



d = 640 mm



C37



H24



Pohjoinen Rautatiekatu

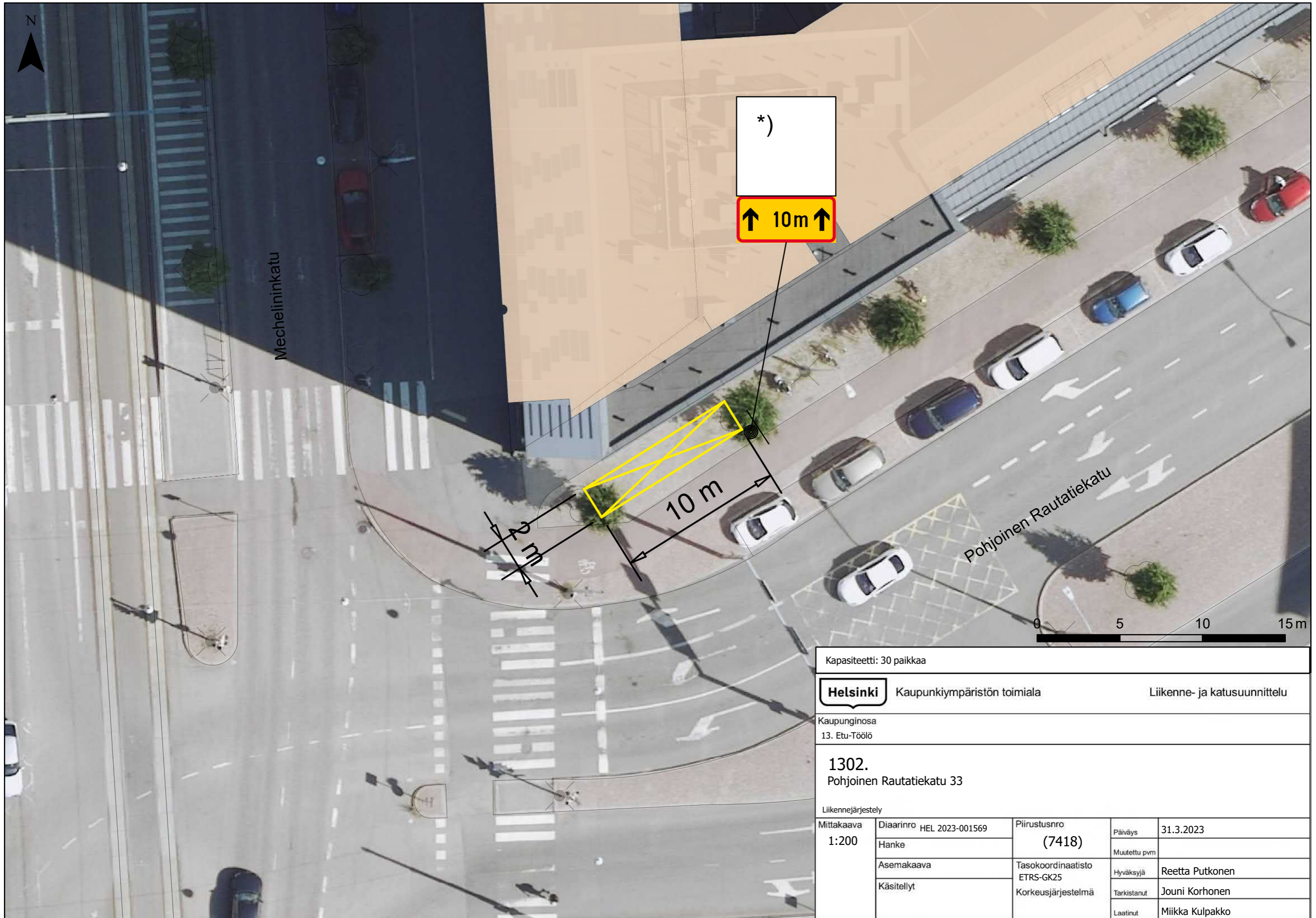
Lapinlahdenkatu

\*)

↑ 10m ↑



Kapiteetti: 15 paikkaa				
<b>Helsinki</b>		Kaupunkiympäristön toimiala	Liikenne- ja katusuunnittelu	
Kaupunginosa 13. Etu-Töölö				
1301. Pohjoinen Rautatiekatu 30				
Liikennejärjestely				
Mittakaava 1:200	Diaarinro	HEL 2023-001569	Piirustusnro <b>(7418)</b>	Päiväys 31.3.2023
	Hanke			Muutettu pvm
	Asemakaava		Tasokoordinaatisto ETRS-GK25	Hyväksyjä Reetta Putkonen
	Käsitellyt		Korkeusjärjestelmä	Tarkistanut Jouni Korhonen
			Laatinut	Miikka Kulpakko



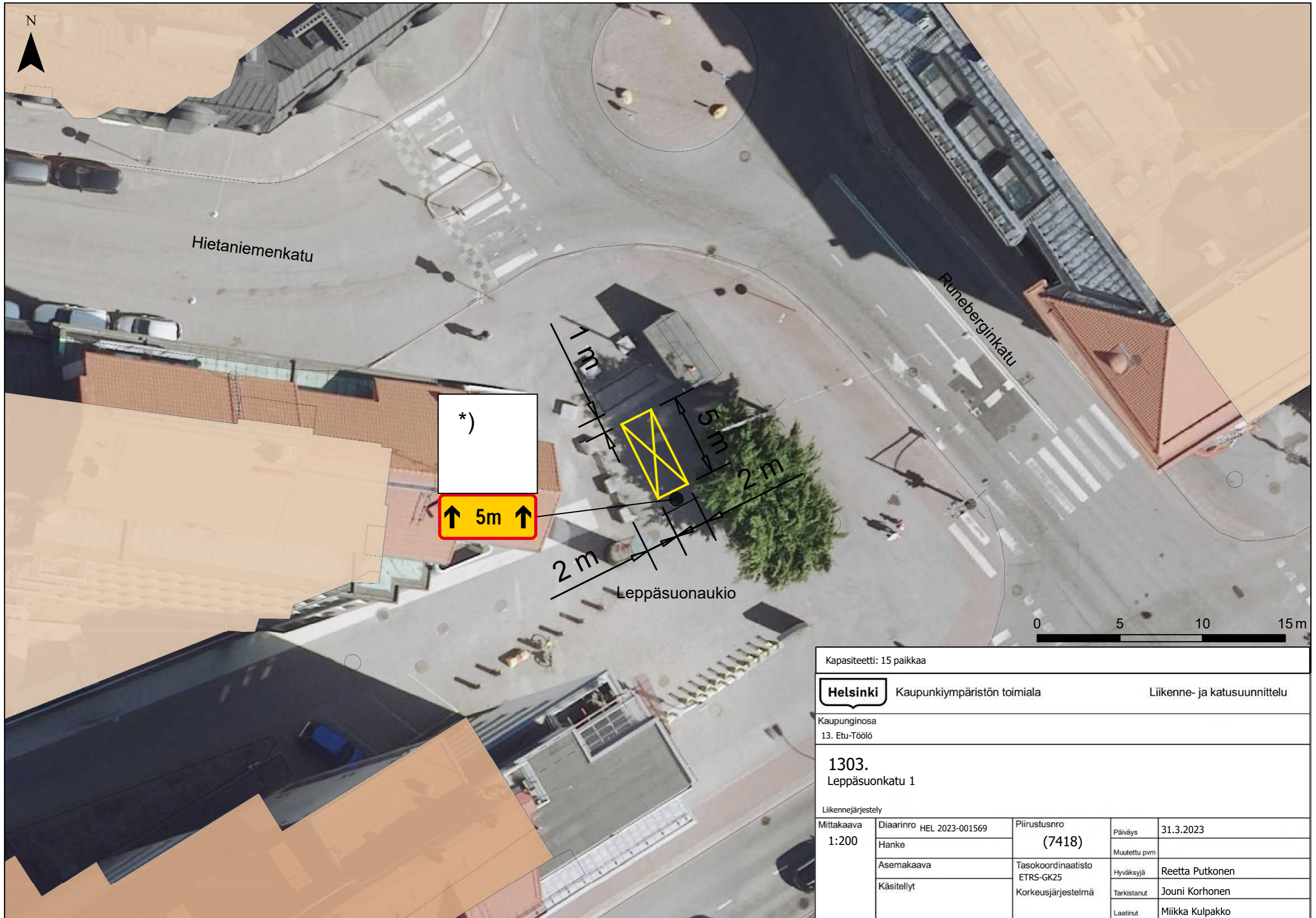
Kapiteetti: 30 paikkaa

**Helsinki** Kaupunkiympäristön toimiala Liikenne- ja katusuunnittelu

Kaupunginosa  
13. Etu-Töölö

**1302.**  
Pohjoinen Rautatiekatu 33

Liikennejärjestely				
Mittakaava 1:200	Diaarinro	HEL 2023-001569	Piirustusno	Päiväys
	Hanke		(7418)	31.3.2023
	Asemakaava		Tasokoordinaatisto	Muutettu pvm
	Käsitellyt		ETRS-GK25	Hyväksyjä
			Korkeusjärjestelmä	Tarkistanut
				Jouni Korhonen
				Laatinut
				Miikka Kulpakko



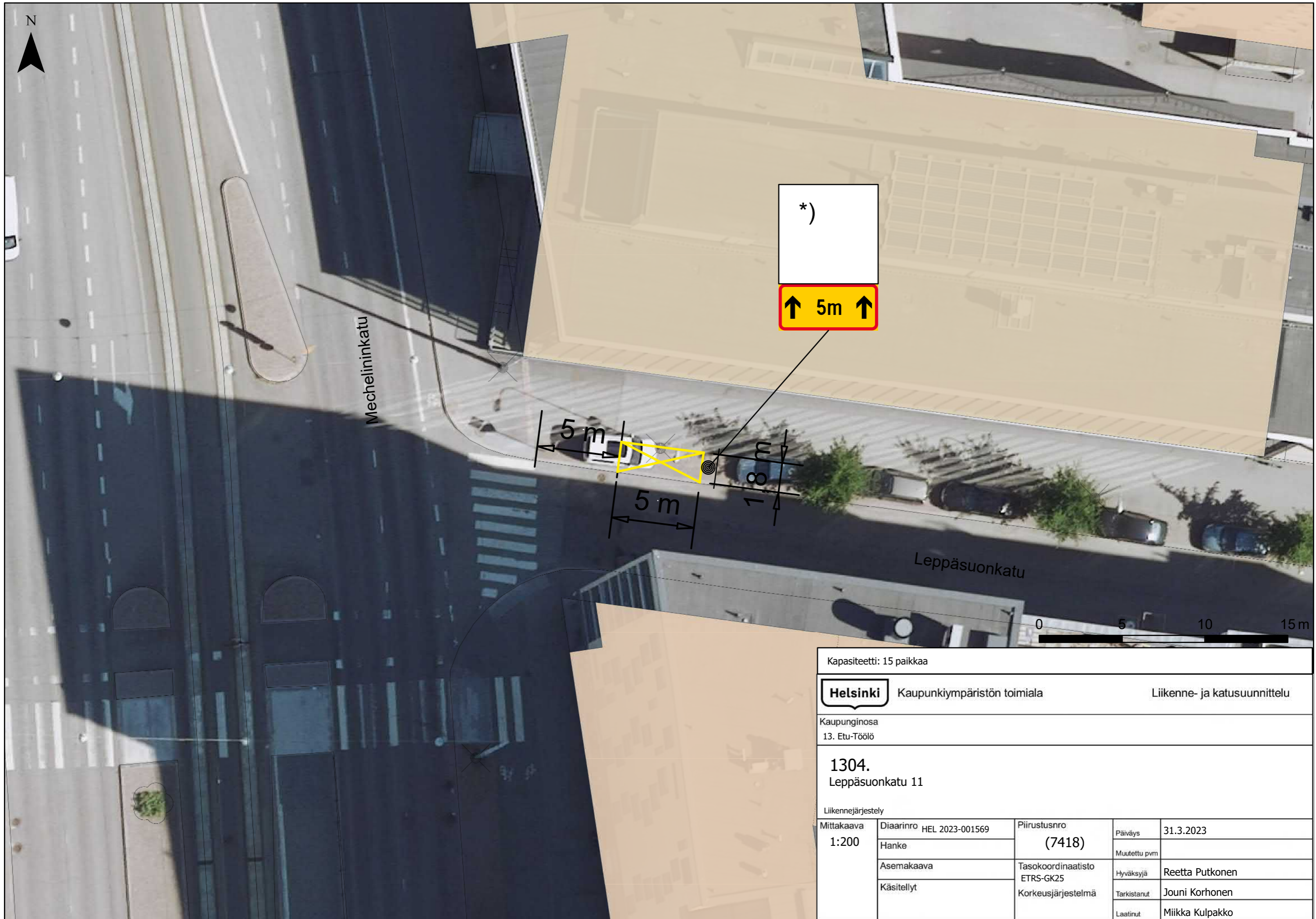
Kapasiteetti: 15 paikkaa

**Helsinki** Kaupunkiympäristön toimiala Liikenne- ja katusuunnittelu

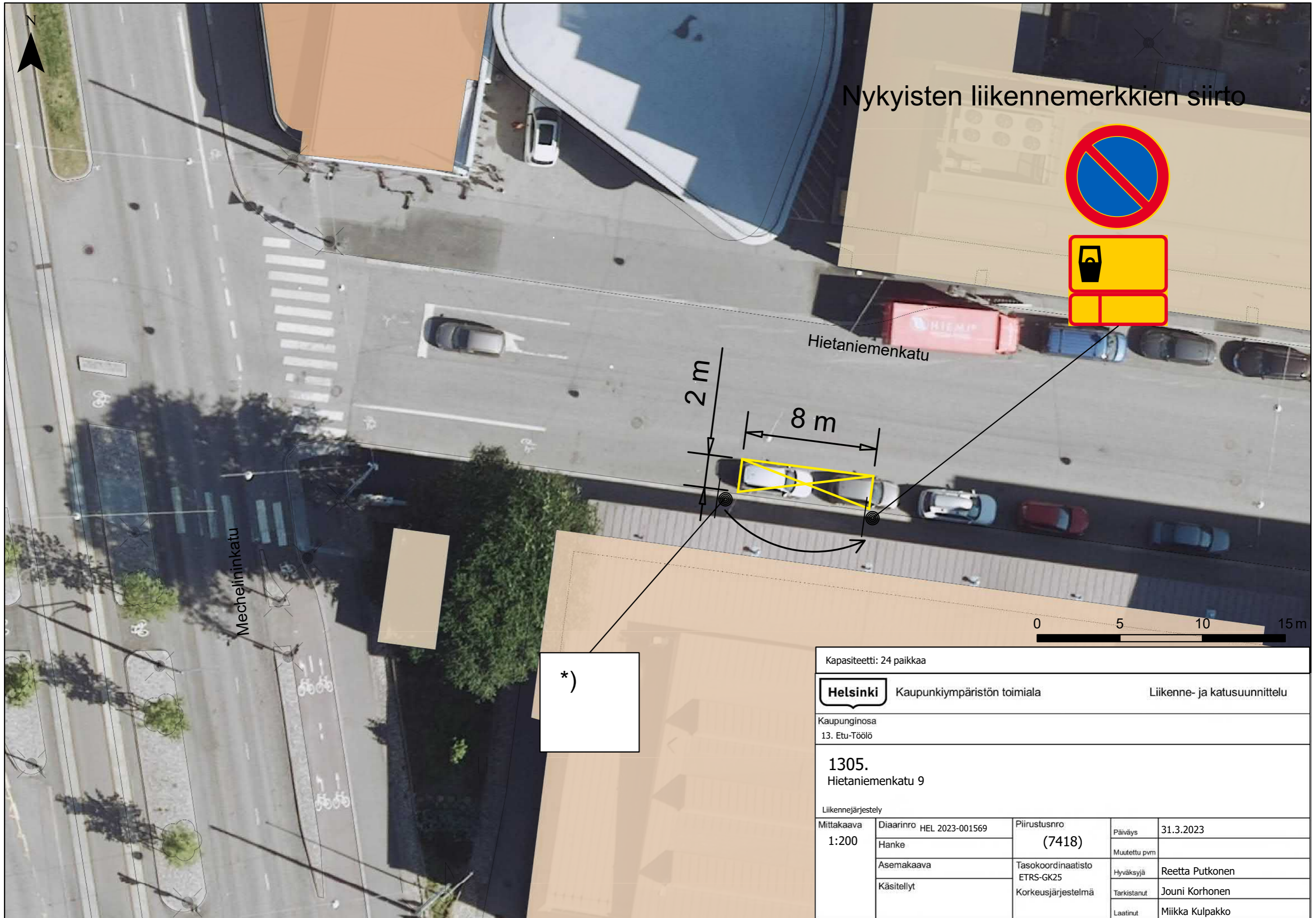
Kaupunginosa  
13. Etu-Töölö

**1303.**  
Leppäsuonkatu 1

Liikennejärjestely				
Mittakaava 1:200	Diaarinro	HEL 2023-001569	Piirustusnro	Päiväys
	Hanke		(7418)	31.3.2023
	Asemakaava		Tasokoordinaatio	Muutettu pvm
	Käsitellyt		ETRS-GK25	Hyväksyjä
			Korkeusjärjestelmä	Tarkistanut
				Jouni Korhonen
				Laatinut
				Miikka Kulpakko



Kapasiteetti: 15 paikkaa				
Helsinki		Kaupunkiympäristön toimiala		Liikenne- ja katusuunnittelu
Kaupunginosa 13. Etu-Töölö				
<b>1304.</b> Leppäsuonkatu 11				
Liikennejärjestely				
Mittakaava 1:200	Diariinro	HEL 2023-001569	Piirustusnro	Päiväys
	Hanke		(7418)	Muutettu pvm
	Asemakaava		Tasokoordinaatisto	Hyväksyjä
	Käsitellyt		ETRS-GK25	Tarkistanut
			Korkeusjärjestelmä	Laatinut
				Miikka Kulpakko



Nykyisten liikennemerkkien siirto



Hietaniemenkatu

Mechelininkatu

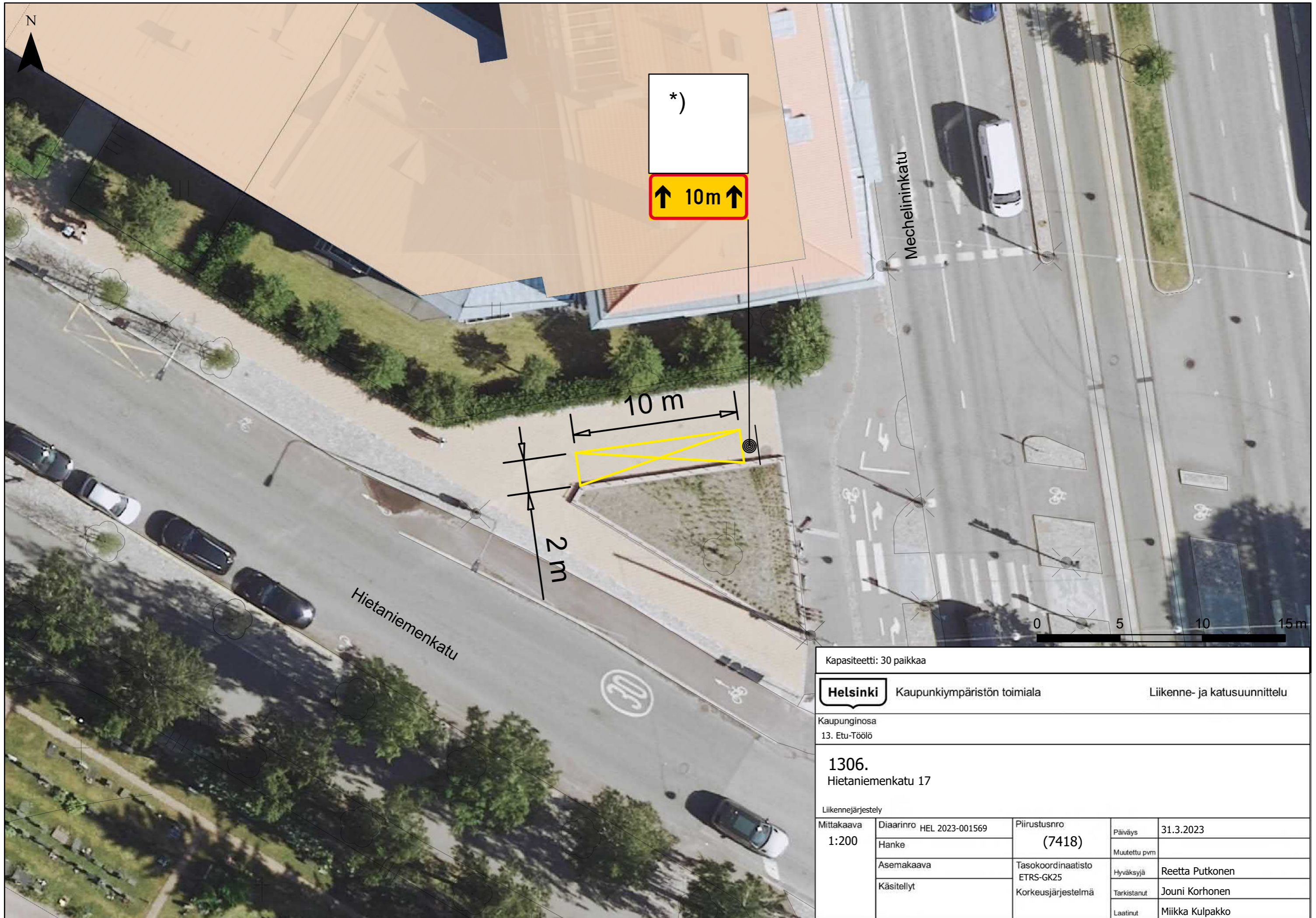
2 m

8 m

0 5 10 15 m

\*)

Kapiteetti: 24 paikkaa				
<b>Helsinki</b>		Kaupunkiympäristön toimiala	Liikenne- ja katusuunnittelu	
Kaupunginosa 13. Etu-Töölö				
1305. Hietaniemenkatu 9				
Liikennejärjestely				
Mittakaava 1:200	Diiaarinro	HEL 2023-001569	Piirustusno (7418)	Päiväys 31.3.2023
	Hanke			Muutettu pvm
	Asemakaava		Tasokoordinaatisto ETRS-GK25	Hyväksyjä Reetta Putkonen
	Käsitellyt		Korkeusjärjestelmä	Tarkistanut Jouni Korhonen
			Laatinut	Miikka Kulpakko



Kapiteetti: 30 paikkaa

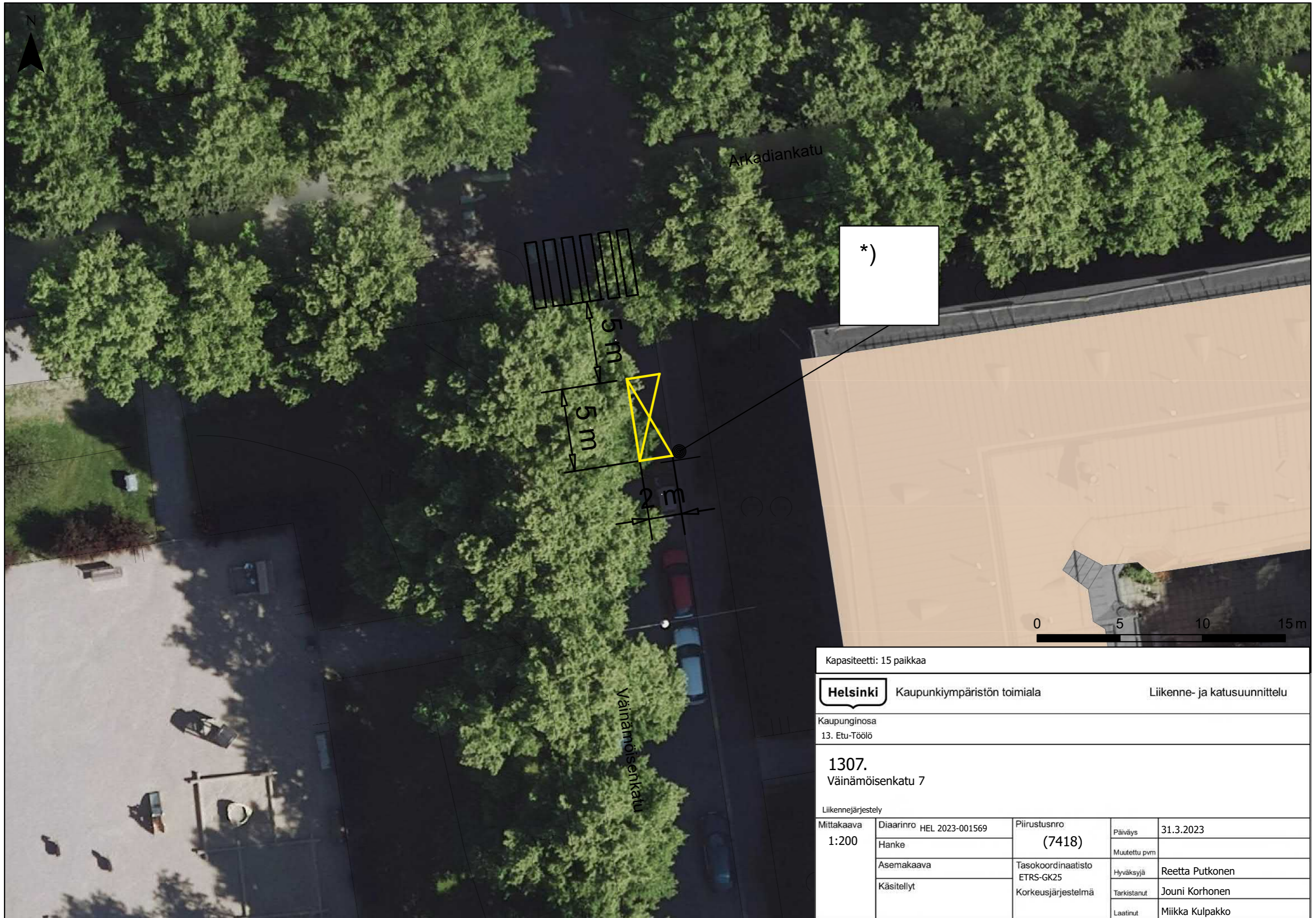
**Helsinki** Kaupunkiympäristön toimiala Liikenne- ja katusuunnittelu

Kaupunginosa  
13. Etu-Töölö

**1306.**  
Hietaniemenkatu 17

Liikennejärjestely				
Mittakaava 1:200	Diaraanro	HEL 2023-001569	Piirustusno	Päiväys
	Hanke		(7418)	Muutettu pvm
	Asemakaava		Tasokoordinaatisto	Hyväksyjä
	Käsitellyt		ETRS-GK25	Tarkistanut
			Korkeusjärjestelmä	Laatinut
				Miikka Kulpakko





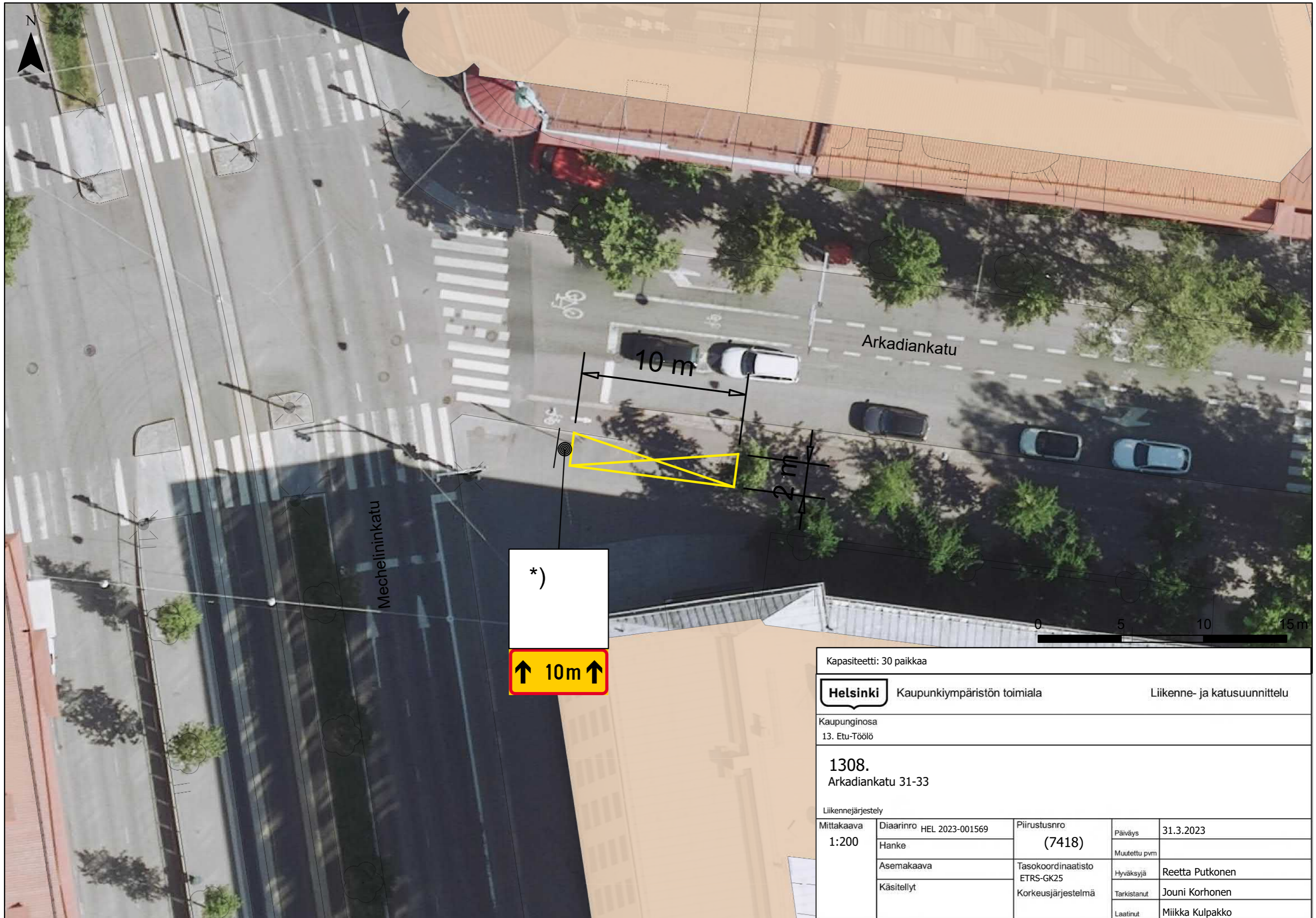
Kapiteetti: 15 paikkaa

**Helsinki** Kaupunkiympäristön toimiala Liikenne- ja katusuunnittelu

Kaupunginosa  
13. Etu-Töölö

**1307.**  
Vainämöisenkatu 7

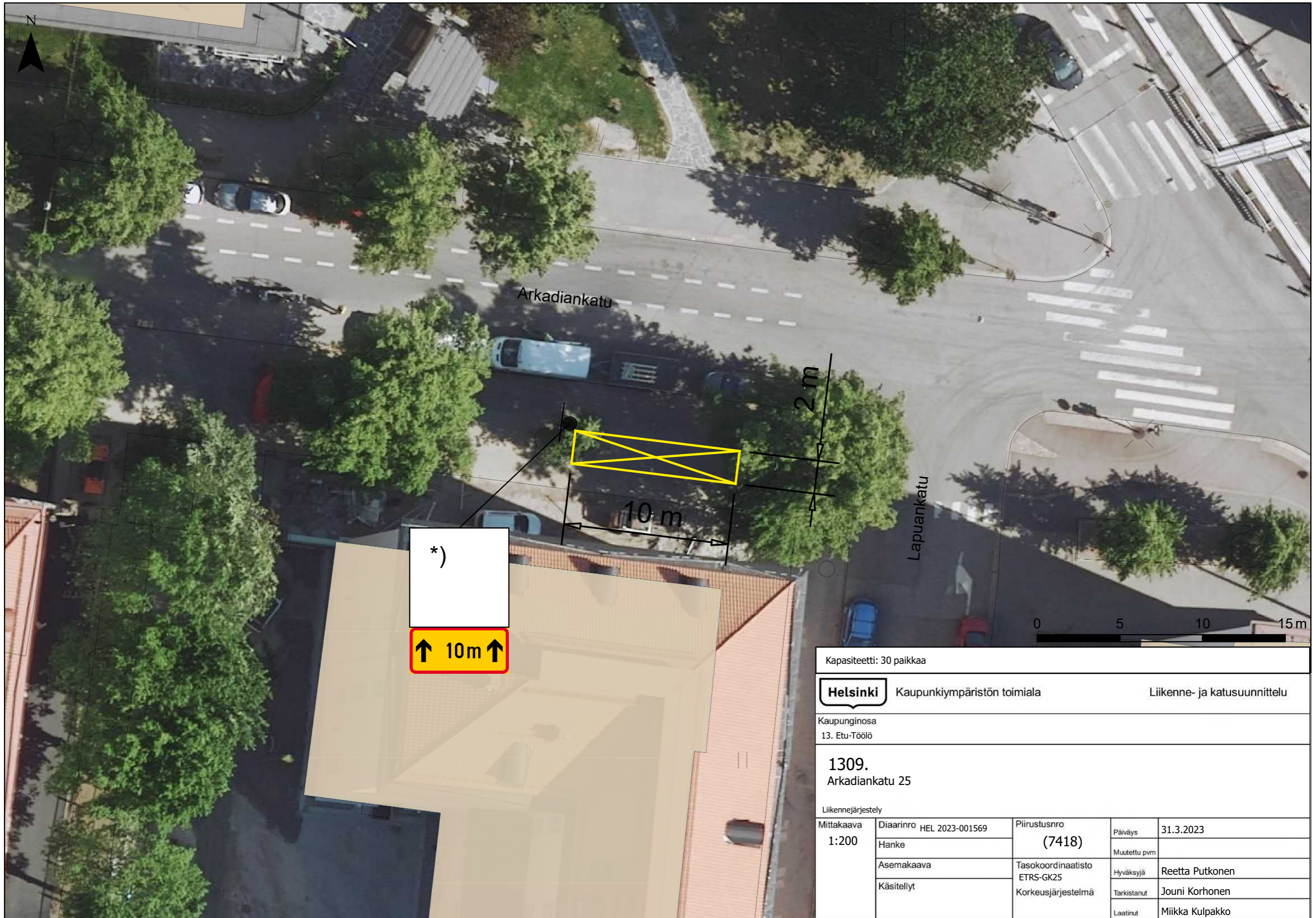
Liikennejärjestely				
Mittakaava 1:200	Diaarinro	HEL 2023-001569	Piirustusnro	Päiväys
	Hanke		(7418)	Muutettu pvm
	Asemakaava		Tasokoordinaatisto	Hyväksyjä
	Käsitellyt		ETRS-GK25	Tarkistanut
			Korkeusjärjestelmä	Laatinut
				Reetta Putkonen
				Jouni Korhonen
				Miikka Kulpakko



\*)

↑ 10m ↑

Kapiteetti: 30 paikkaa				
<b>Helsinki</b>		Kaupunkiympäristön toimiala		Liikenne- ja katusuunnittelu
Kaupunginosa 13. Etu-Töölö				
1308. Arkadiankatu 31-33				
Liikennejärjestely				
Mittakaava 1:200	Diaarinro	HEL 2023-001569	Piirustusnro <b>(7418)</b>	Päiväys 31.3.2023
	Hanke			Muutettu pvm
	Asemakaava		Tasokoordinaatisto ETRS-GK25	Hyväksyjä Reetta Putkonen
	Käsitellyt		Korkeusjärjestelmä	Tarkistanut Jouni Korhonen
			Laatinut	Miikka Kulpakko




Kapasiteetti: 30 paikkaa

**Helsinki** Kaupunkiympäristön toimiala Liikenne- ja katusuunnittelu

Kaupunginosa  
13. Etu-Töölö

**1309.**  
Arkadiankatu 25

Liikennejärjestely				
Mittakaava 1:200	Diaarinro	HEL 2023-001569	Piirustusnro	Päiväys
	Hanke		(7418)	Muutettu pvm
	Asemakaava		Tasokoordinaatisto	Hyväksyjä
	Käsitellyt		ETRS-GK25	Tarkistanut
			Korkeusjärjestelmä	Laatinut
				Miikka Kulpakko



\*)

10 m  
2 m

0 5 10 15 m

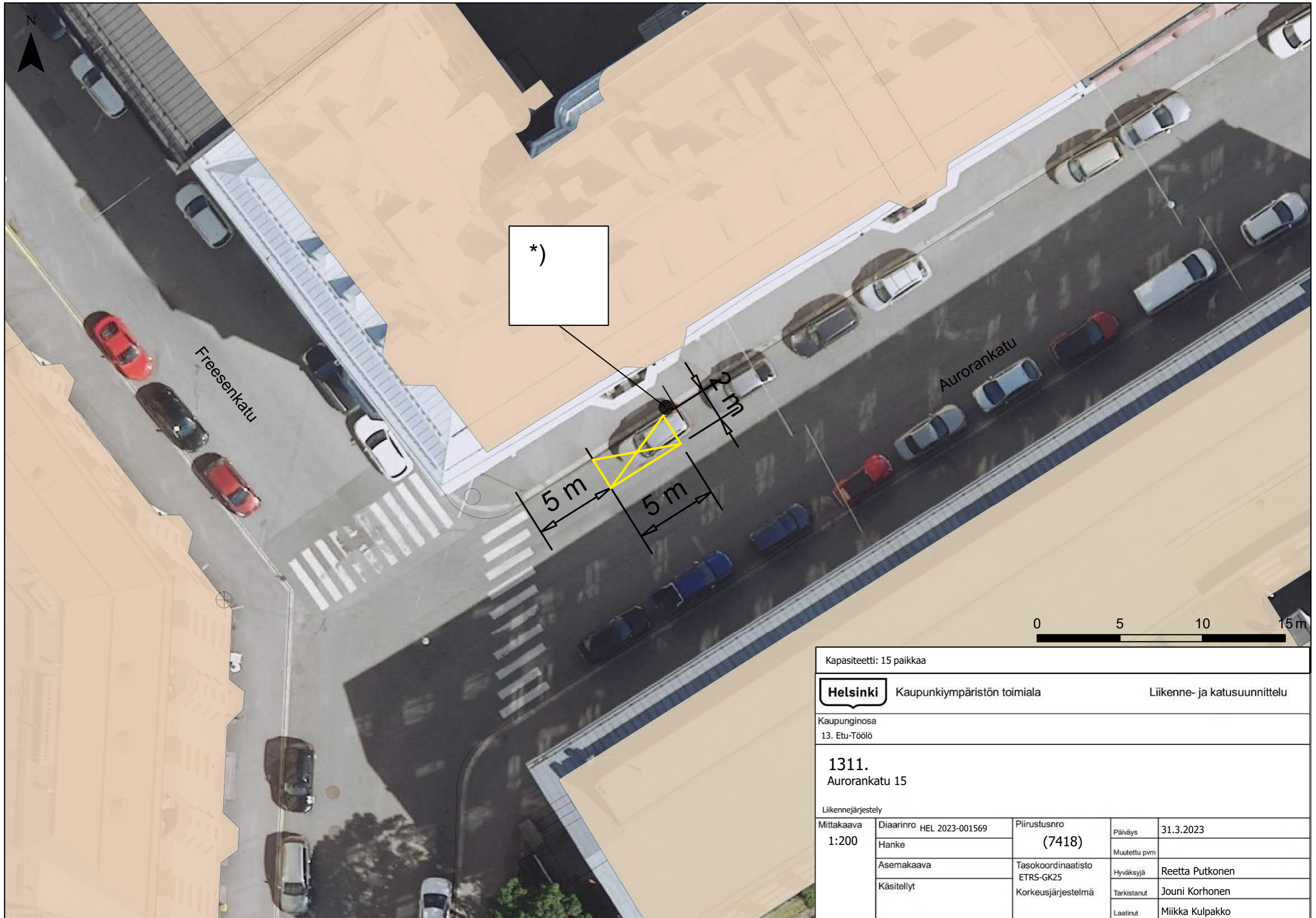
Kapasiteetti: 30 paikkaa

**Helsinki** Kaupunkiympäristön toimiala Liikenne- ja katusuunnittelu

Kaupunginosa  
13. Etu-Töölö

**1310.**  
Runeberginkatu 21

Liikennejärjestely				
Mittakaava 1:200	Diaarinro	HEL 2023-001569	Piirustusnro	Päiväys
	Hanke		(7418)	Muutettu pvm
	Asemakaava		Tasokoordinaatisto	Hyväksyjä
	Käsitellyt		ETRS-GK25	Tarkistanut
			Korkeusjärjestelmä	Laatinut
				Miikka Kulpakko



\*)



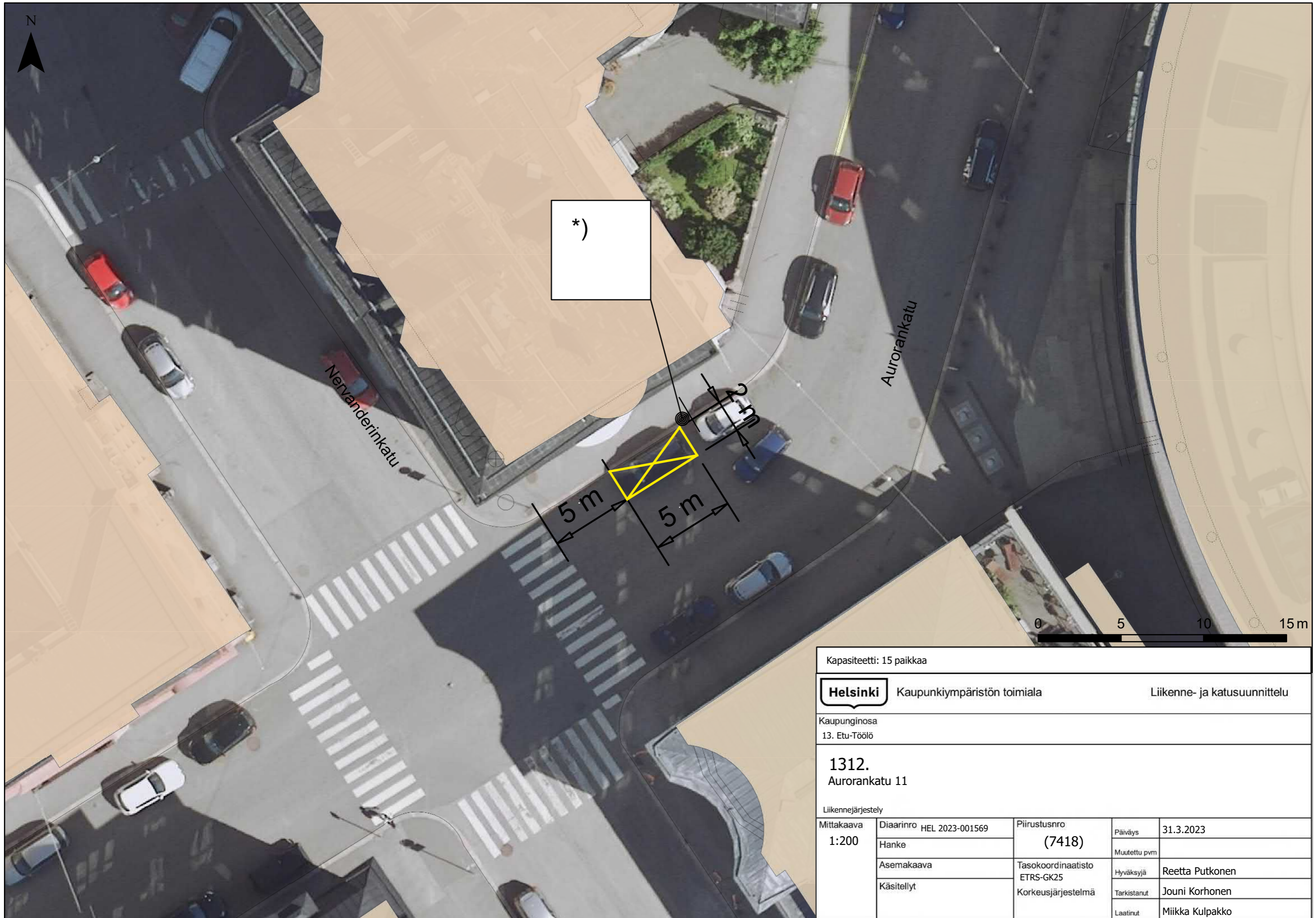
Kapasiteetti: 15 paikkaa

**Helsinki** Kaupunkiympäristön toimiala Liikenne- ja katusuunnittelu

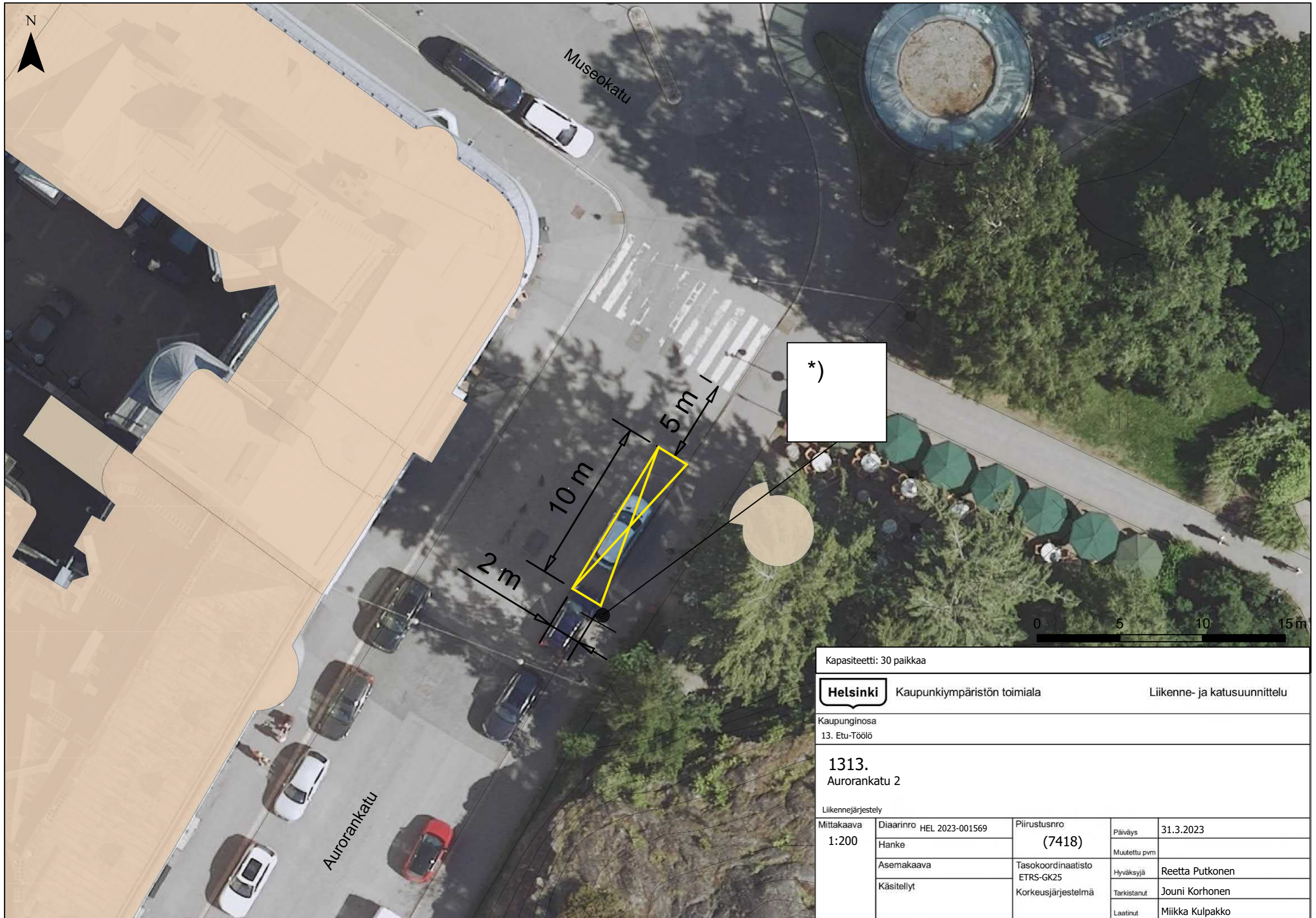
Kaupunginosa  
13. Etu-Töölö

**1311.**  
Aurorankatu 15

Liikennejärjestely				
Mittakaava 1:200	Diaarinro	HEL 2023-001569	Piirustusnro	Päiväys
	Hanke		(7418)	Muutettu pvm
	Asemakaava		Tasokoordinaatisto	Hyväksyjä
	Käsitellyt		ETRS-GK25	Tarkistanut
			Korkeusjärjestelmä	Laatinut
				Miikka Kulpakko



Kapasiteetti: 15 paikkaa				
		Kaupunkiympäristön toimiala		Liikenne- ja katusuunnittelu
Kaupunginosa 13. Etu-Töölö				
<b>1312.</b> Aurorankatu 11				
Liikennejärjestely				
Mittakaava 1:200	Diaarinro	HEL 2023-001569	Piirustusnro	Päiväys
	Hanke		(7418)	Muutettu pvm
	Asemakaava		Tasokoordinaatisto	Hyväksyjä
	Käsitellyt		ETRS-GK25	Tarkistanut
			Korkeusjärjestelmä	Laatinut
				Miikka Kulpakko



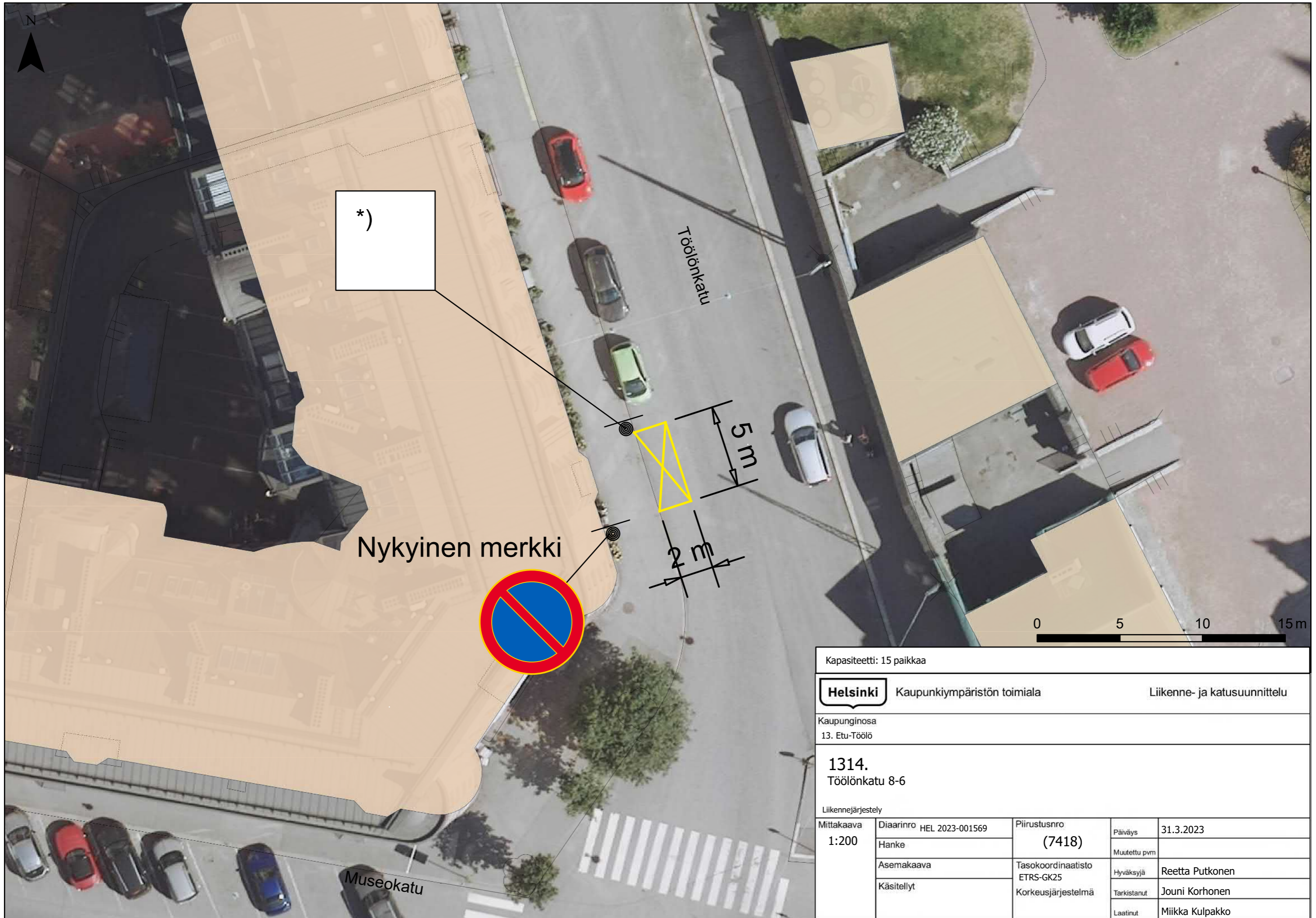
Kapasiteetti: 30 paikkaa

**Helsinki** Kaupunkiympäristön toimiala Liikenne- ja katusuunnittelu

Kaupunginosa  
13. Etu-Töölö

**1313.**  
Auranankatu 2

Liikennejärjestely				
Mittakaava 1:200	Diaarinro	HEL 2023-001569	Piirustusnro	Päiväys
	Hanke		(7418)	Muutettu pvm
	Asemakaava		Tasokoordinaatisto	Hyväksyjä
	Käsitellyt		ETRS-GK25	Tarkistanut
			Korkeusjärjestelmä	Laatinut
				Miikka Kulpakko



\*)

Nykyinen merkki



Töölönkatu

Museokatu

0 5 10 15 m

Kapasiteetti: 15 paikkaa

**Helsinki** Kaupunkiympäristön toimiala

Liikenne- ja katusuunnittelu

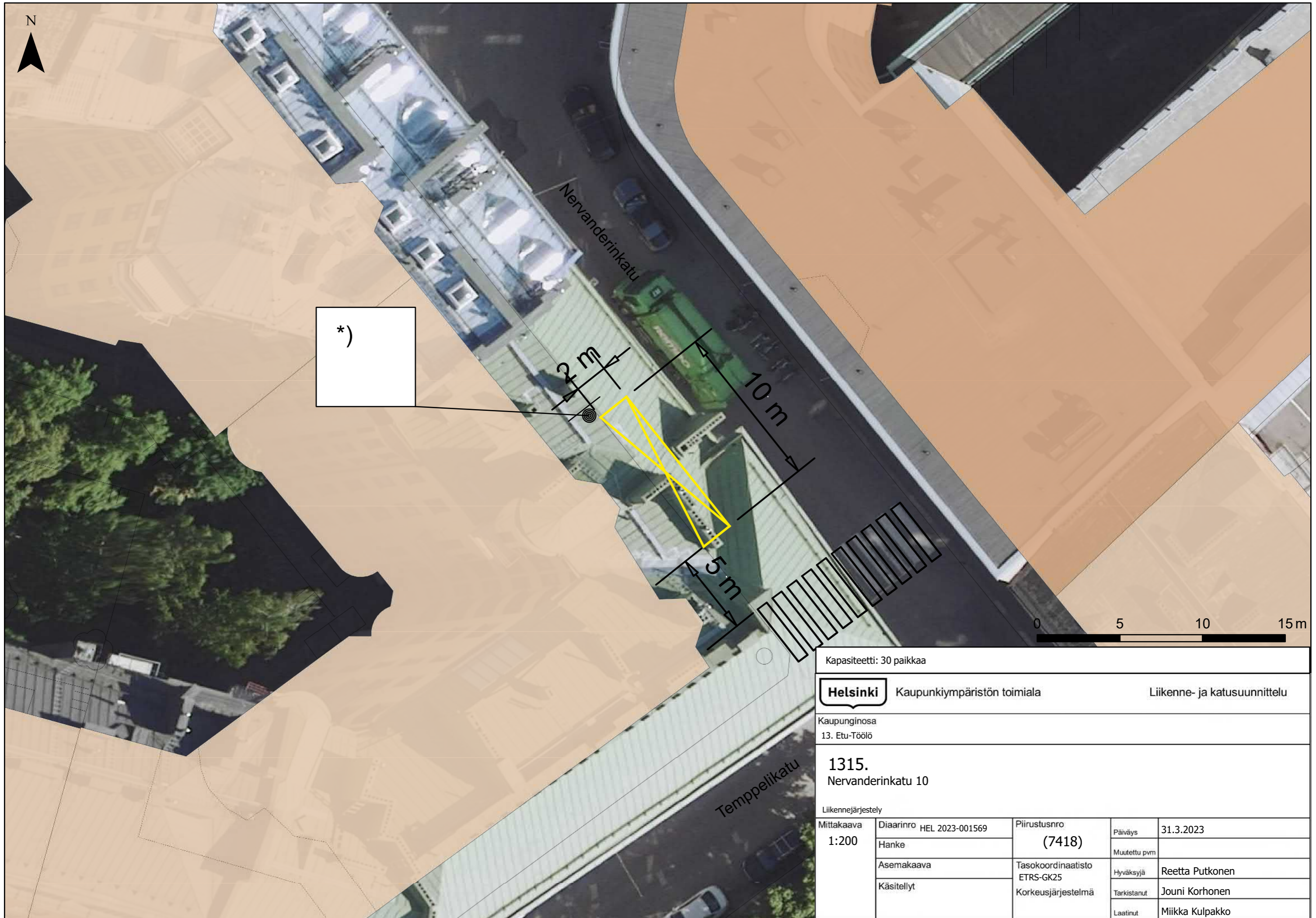
Kaupunginosa  
13. Etu-Töölö

**1314.**  
Töölönkatu 8-6

Liikennejärjestely

Mittakaava 1:200	Diariinro	HEL 2023-001569	Piirustusnro	(7418)	Päiväys	31.3.2023
	Hanke				Muutettu pvm	
	Asemakaava		Tasokoordinaatisto	ETRS-GK25	Hyväksyjä	Reetta Putkonen
	Käsitellyt		Korkeusjärjestelmä		Tarkistanut	Jouni Korhonen
					Laatinut	Miikka Kulpakko





\*)

Kapasiteetti: 30 paikkaa

**Helsinki** Kaupunkiympäristön toimiala Liikenne- ja katusuunnittelu

Kaupunginosa  
13. Etu-Töölö

**1315.**  
Nervanderinkatu 10

Liikennejärjestely				
Mittakaava 1:200	Diariinro	HEL 2023-001569	Piirustusno	Päiväys
	Hanke		(7418)	Muutettu pvm
	Asemakaava		Tasokoordinaatio	Hyväksyjä
	Käsitellyt		ETRS-GK25	Tarkistanut
			Korkeusjärjestelmä	Laatinut
				Miikka Kulpakko



Kapasiteetti: 30 paikkaa

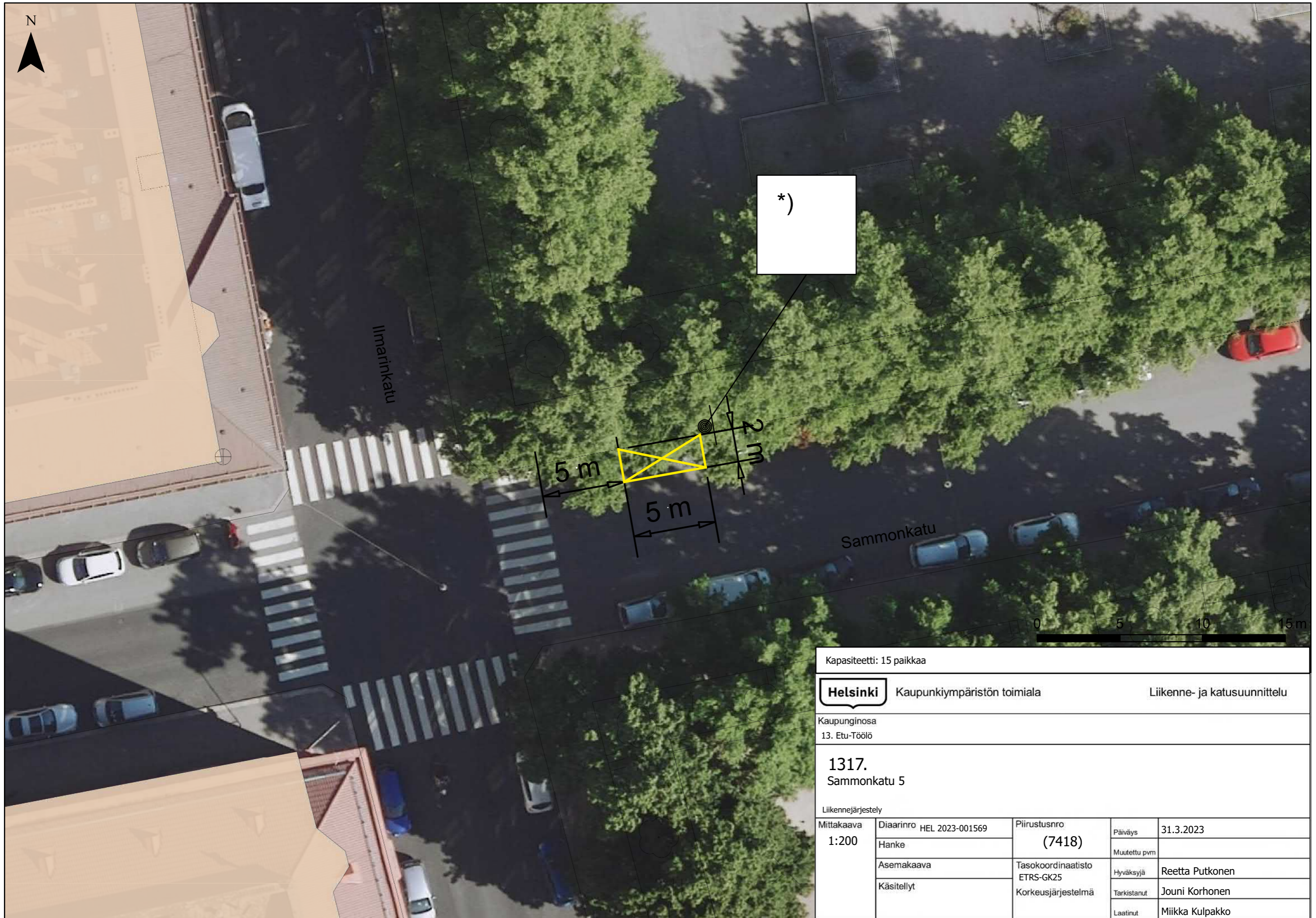
**Helsinki** Kaupunkiympäristön toimiala Liikenne- ja katusuunnittelu

Kaupunginosa  
13. Etu-Töölö

**1316.**  
Tempelikkatu 21-25

Liikennejärjestely				
Mittakaava 1:200	Diariinro	HEL 2023-001569	Piirustusnro	Päiväys
	Hanke		(7418)	Muutettu pvm
	Asemakaava		Tasokoordinaatisto	Hyväksyjä
	Käsitellyt		ETRS-GK25	Tarkistanut
			Korkeusjärjestelmä	Laatinut
				Miikka Kulpakko

Reetta Putkonen  
Jouni Korhonen



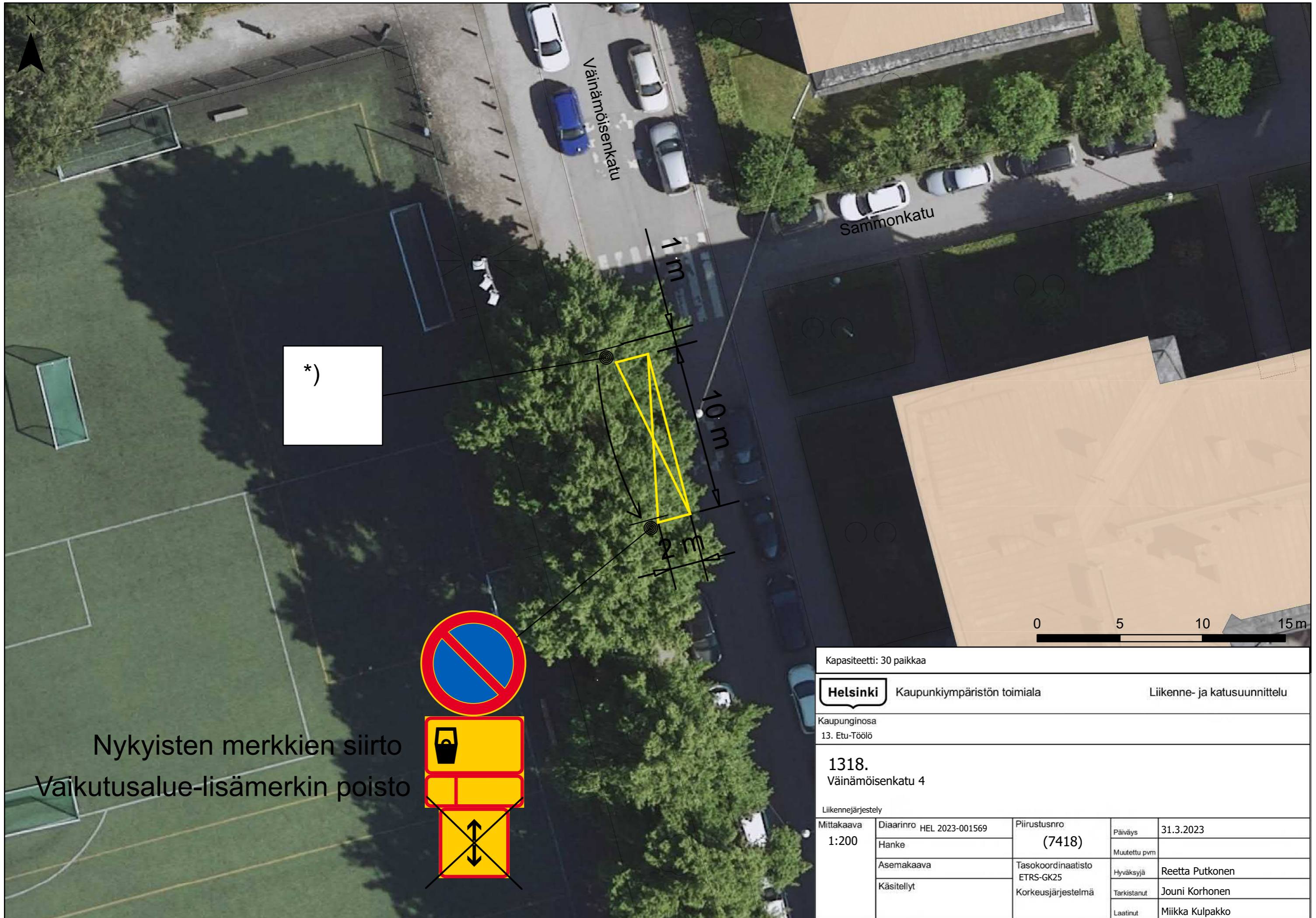
Kapasiteetti: 15 paikkaa

**Helsinki** Kaupunkiympäristön toimiala Liikenne- ja katusuunnittelu

Kaupunginosa  
13. Etu-Töölö

**1317.**  
Sammonkatu 5

Liikennejärjestely				
Mittakaava 1:200	Diaarinro	HEL 2023-001569	Piirustusno	Päiväys
	Hanke		(7418)	31.3.2023
	Asemakaava		Tasokoordinaatisto	Muutettu pvm
	Käsitellyt		ETRS-GK25	Hyväksyjä
			Korkeusjärjestelmä	Tarkistanut
				Jouni Korhonen
				Laatinut
				Miikka Kulpakko

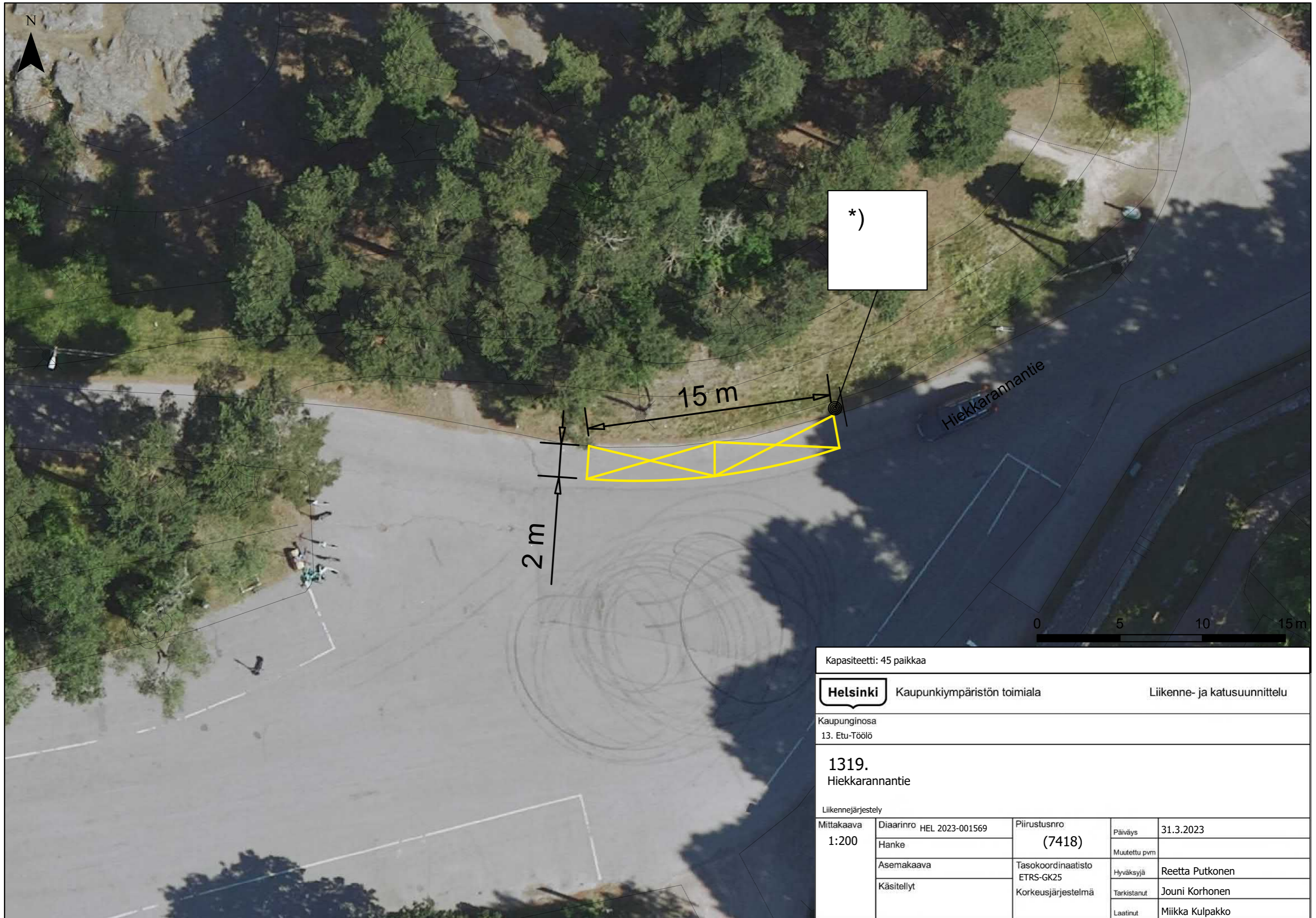


\*)

Nykyisten merkkien siirto  
Vaikutusalue-lisämerkin poisto



Kapasiteetti: 30 paikkaa				
<b>Helsinki</b>		Kaupunkiympäristön toimiala		Liikenne- ja katusuunnittelu
Kaupunginosa 13. Etu-Töölö				
1318. Väinämöisenkatu 4				
Liikennejärjestely				
Mittakaava 1:200	Diaarinro	HEL 2023-001569	Piirustusnro (7418)	Päiväys 31.3.2023
	Hanke			Muutettu pvm
	Asemakaava		Tasokoordinaatisto ETRS-GK25	Hyväksyjä Reetta Putkonen
	Käsitellyt		Korkeusjärjestelmä	Tarkistanut Jouni Korhonen
			Laatinut	Miikka Kulpakko



\*)

15 m

2 m

Hiekkarannantie

0 5 10 15 m

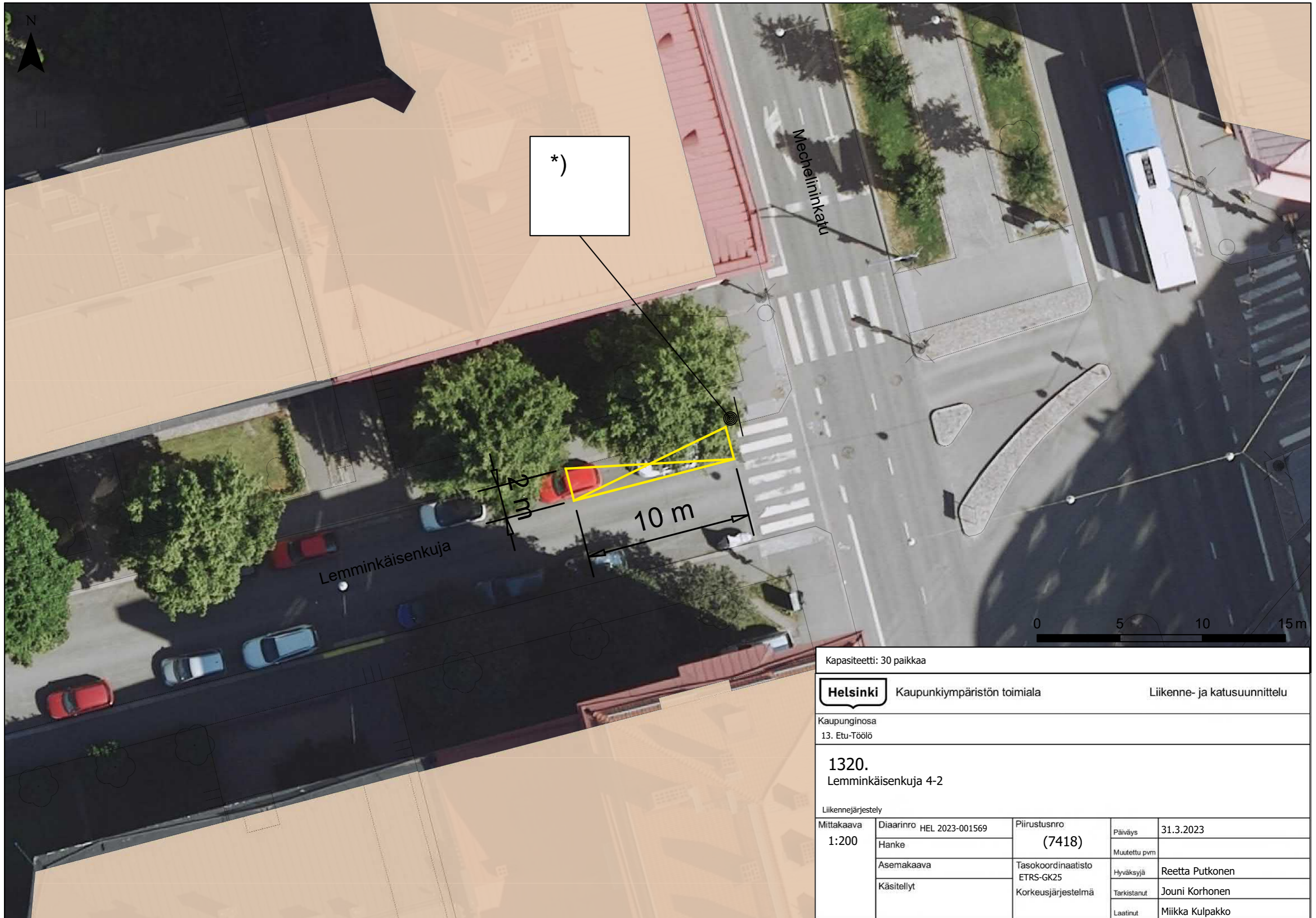
Kapasiteetti: 45 paikkaa

**Helsinki** Kaupunkiympäristön toimiala Liikenne- ja katusuunnittelu

Kaupunginosa  
13. Etu-Töölö

**1319.**  
Hiekkarannantie

Liikennejärjestely				
Mittakaava 1:200	Diaarinro	HEL 2023-001569	Piirustusno	
	Hanke		(7418)	
	Asemakaava		Tasokoordinaatisto	
	Käsitellyt		ETRS-GK25	
		Korkeusjärjestelmä		
			Päiväys	31.3.2023
			Muutettu pvm	
			Hyväksyjä	Reetta Putkonen
			Tarkistanut	Jouni Korhonen
			Laatinut	Miikka Kulpakko



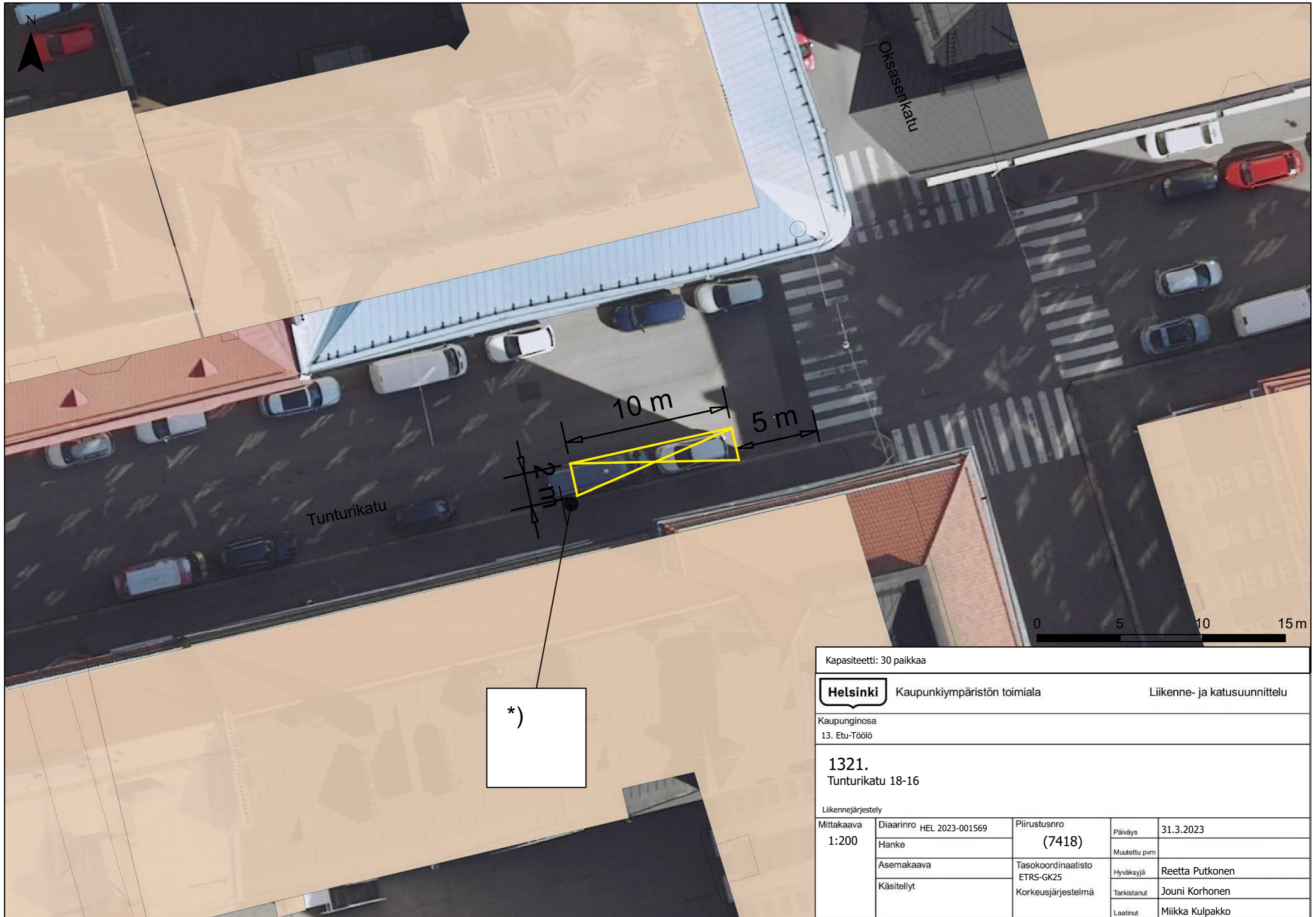
Kapasiteetti: 30 paikkaa

**Helsinki** Kaupunkiympäristön toimiala Liikenne- ja katusuunnittelu

Kaupunginosa  
13. Etu-Töölö

**1320.**  
Lemminkäisenkuja 4-2

Liikennejärjestely				
Mittakaava 1:200	Diiaarinro	HEL 2023-001569	Piirustusnro	Päiväys
	Hanke		(7418)	Muutettu pvm
	Asemakaava		Tasokoordinaatisto	Hyväksyjä
	Käsitellyt		ETRS-GK25	Tarkistanut
			Korkeusjärjestelmä	Laatinut
				Miikka Kulpakko



Kapasiteetti: 30 paikkaa

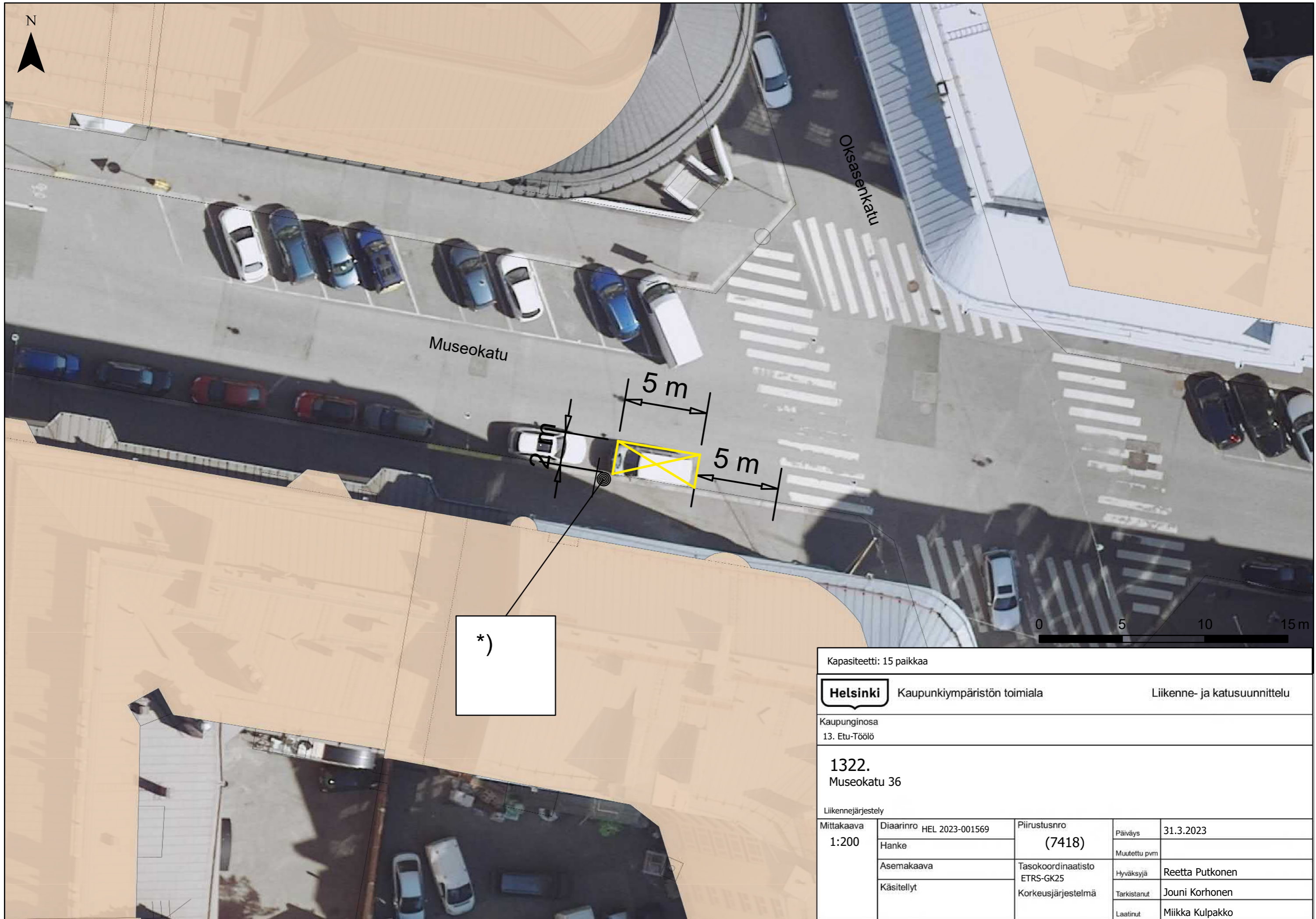
**Helsinki** Kaupunkiympäristön toimiala Liikenne- ja katusuunnittelu

Kaupunginosa  
13. Etu-Töölö

**1321.**  
Tunturikatu 18-16

Liikennejärjestely				
Mittakaava 1:200	Diaarinro	HEL 2023-001569	Piirustusnro	Päiväys
	Hanke		(7418)	Muutettu pvm
	Asemakaava		Tasokoordinaatisto	Hyväksyjä
	Käsitellyt		ETRS-GK25	Tarkistanut
			Korkeusjärjestelmä	Laatinut
				Miikka Kulpakko


\*)



\*)

Kapasiteetti: 15 paikkaa				
<b>Helsinki</b>		Kaupunkiympäristön toimiala		Liikenne- ja katusuunnittelu
Kaupunginosa 13. Etu-Töölö				
1322. Museokatu 36				
Liikennejärjestely				
Mittakaava 1:200	Diariinro	HEL 2023-001569	Piirustusnro <b>(7418)</b>	Päiväys 31.3.2023
	Hanke			Muutettu pvm
	Asemakaava		Tasokoordinaatisto ETRS-GK25	Hyväksyjä Reetta Putkonen
	Käsitellyt		Korkeusjärjestelmä	Tarkistanut Jouni Korhonen
			Laatinut	Miikka Kulpakko

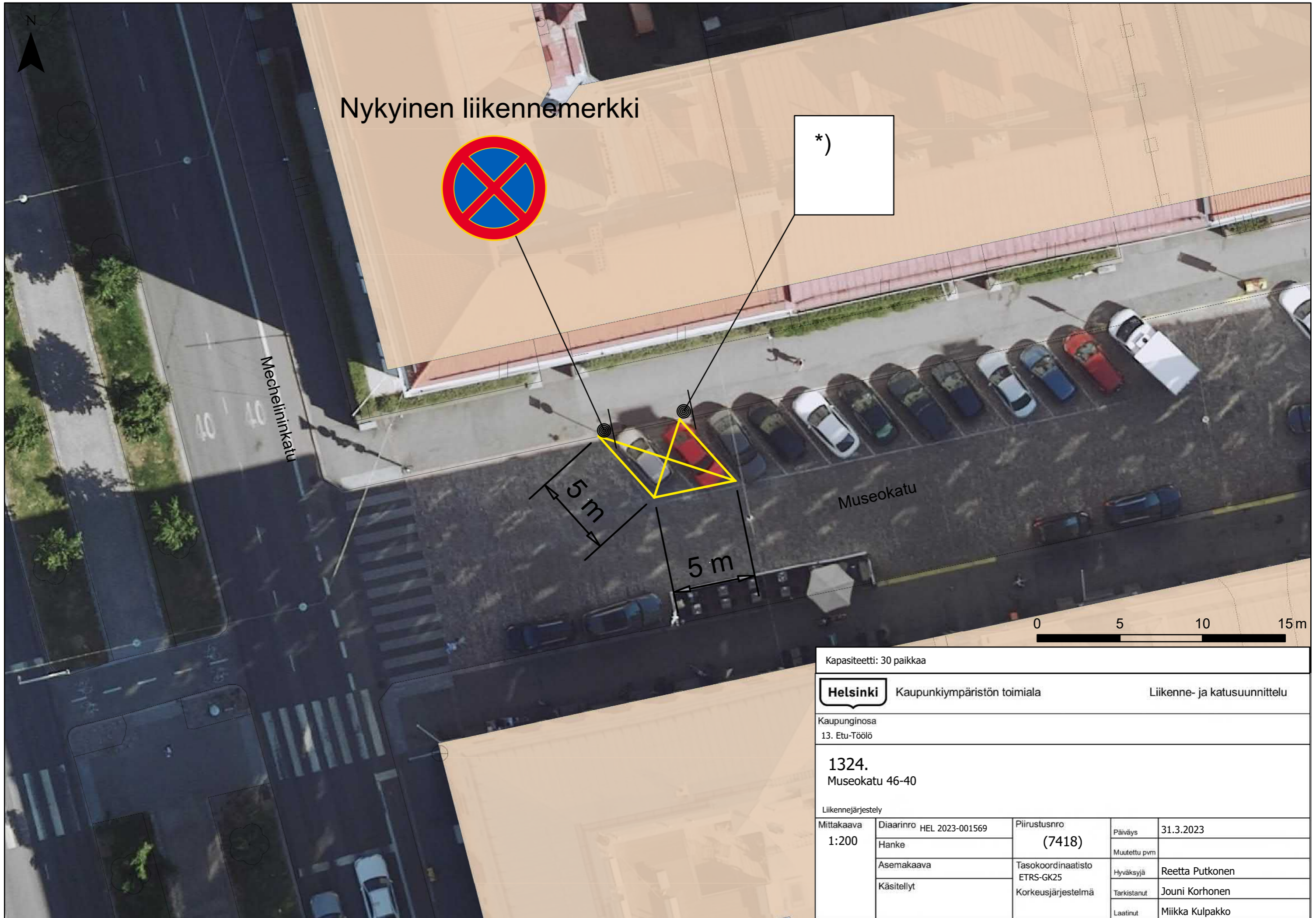




\*)

↑ 4m ↑

Kapasiteetti: 12 paikkaa				
<b>Helsinki</b>		Kaupunkiympäristön toimiala		Liikenne- ja katusuunnittelu
Kaupunginosa 13. Etu-Töölö				
1323. Caloniuksenkatu 9				
Liikennejärjestely				
Mittakaava 1:200	Diariinro	HEL 2023-001569	Piirustusnro <b>(7418)</b>	Päiväys 31.3.2023
	Hanke			Muutettu pvm
	Asemakaava		Tasokoordinaatisto ETRS-GK25	Hyväksyjä Reetta Putkonen
	Käsitellyt		Korkeusjärjestelmä	Tarkistanut Jouni Korhonen
			Laatinut	Miikka Kulpakko



Nykyinen liikennemerkki



\*)

Mechelininkatu

Museokatu

5 m

5 m

0 5 10 15 m

Kapiteetti: 30 paikkaa				
<b>Helsinki</b>		Kaupunkiympäristön toimiala		Liikenne- ja katusuunnittelu
Kaupunginosa 13. Etu-Töölö				
1324. Museokatu 46-40				
Liikennejärjestely				
Mittakaava 1:200	Diariinro	HEL 2023-001569	Piirustusnro	Päiväys
	Hanke		(7418)	Muutettu pvm
	Asemakaava		Tasokoordinaatisto	Hyväksyjä
	Käsitellyt		ETRS-GK25	Tarkistanut
			Korkeusjärjestelmä	Laatinut
				Miikka Kulpakko



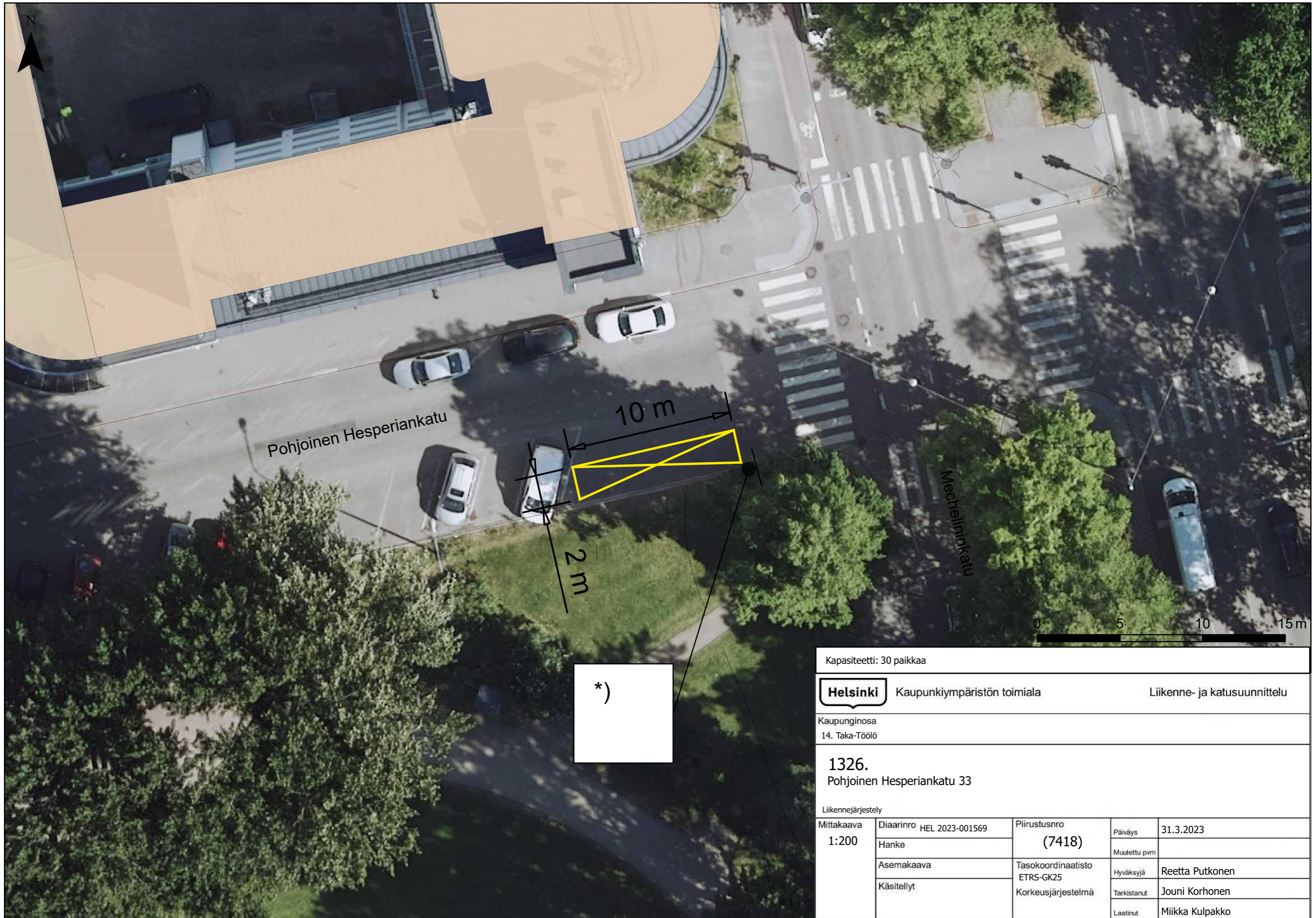
Kapasiteetti: 15 paikkaa

**Helsinki** Kaupunkiympäristön toimiala Liikenne- ja katusuunnittelu

Kaupunginosa  
13. Etu-Töölö

**1325.**  
Vainämöisenkatu 31

Liikennejärjestely				
Mittakaava 1:200	Diariinro	HEL 2023-001569	Piirustusnro	Päiväys
	Hanke		(7418)	31.3.2023
	Asemakaava		Tasokoordinaatisto	Muutettu pvm
	Käsitellyt		ETRS-GK25	Hyväksyjä
			Korkeusjärjestelmä	Tarkistanut
				Jouni Korhonen
				Laatinut
				Miikka Kulpakko



Pohjoinen Hesperiankatu

Mechelininkatu

10 m

2 m

0 5 10 15 m

\*)

Kapasiteetti: 30 paikkaa



Kaupunkiympäristön toimiala

Liikenne- ja katusuunnittelu

Kaupunginosa  
14. Taka-Töölö

1326.  
Pohjoinen Hesperiankatu 33

Liikennejärjestely

Mittakaava 1:200	Diariinro	HEL 2023-001569	Piirustusnro	(7418)	Päiväys	31.3.2023
	Hanke				Muutettu pvm	
	Asemakaava		Tasokoordinaatisto	Korkeusjärjestelmä	Hyväksyjä	Reetta Putkonen
	Käsitellyt		ETRS-GK25		Tarkistanut	Jouni Korhonen
			Laatinut		Miikka Kulpakko	

N



Nykyiset merkit poistetaan



\*)

5 m



Eteläinen Hesperiankatu

0 5 10 15 m

Kapasiteetti: 15 paikkaa

**Helsinki** Kaupunkiympäristön toimiala

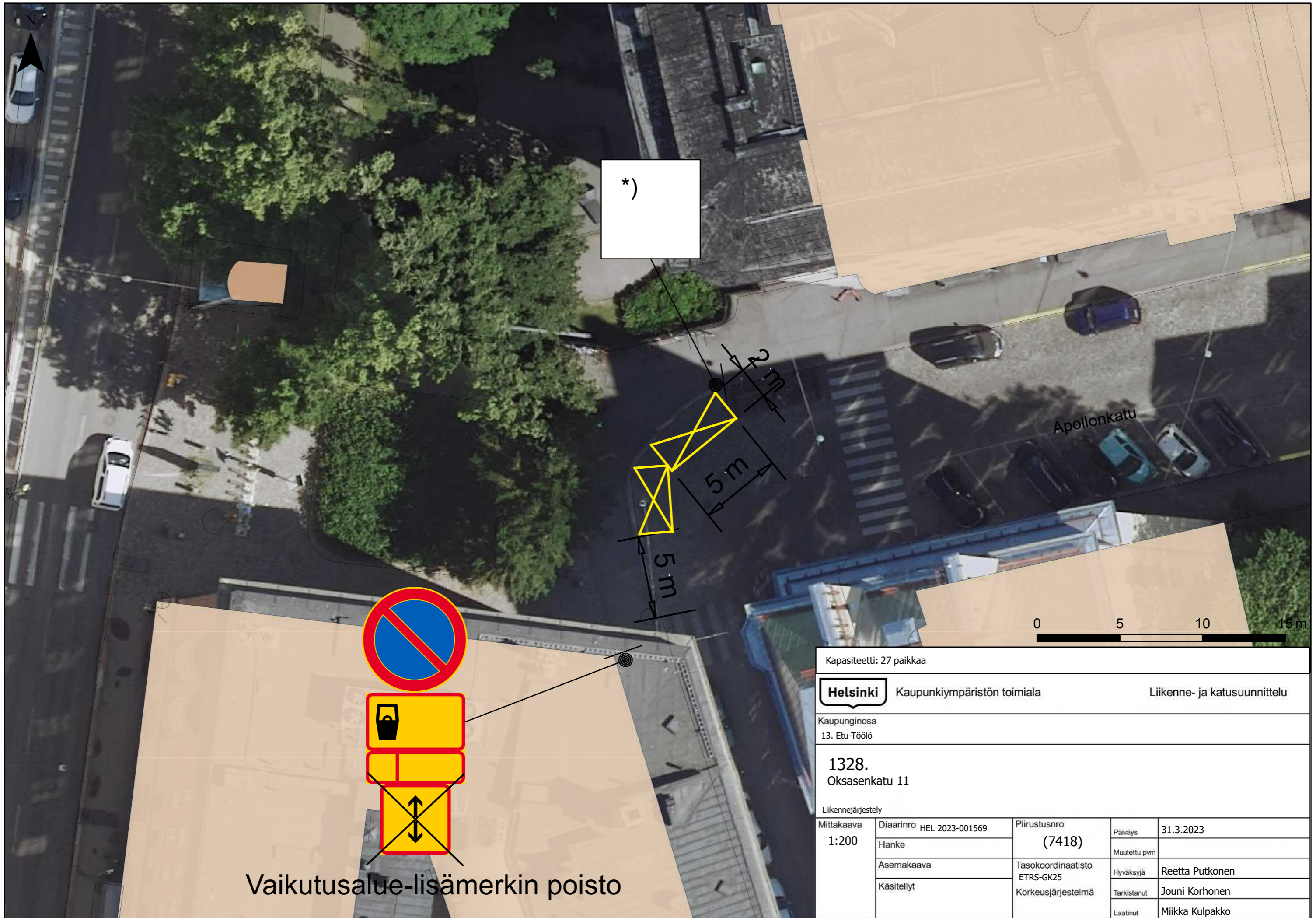
Liikenne- ja katusuunnittelu

Kaupunginosa  
13. Etu-Töölö

1327.  
Eteläinen Hesperiankatu 26

Liikennejärjestely

Mittakaava 1:200	Diariinro	HEL 2023-001569	Piirustusno	(7418)	Päiväys	31.3.2023
	Hanke				Muutettu pvm	
	Asemakaava		Tasokoordinaatisto	ETRS-GK25	Hyväksyjä	Reetta Putkonen
	Käsitellyt		Korkeusjärjestelmä		Tarkistanut	Jouni Korhonen
				Laatinut	Miikka Kulpakko	



\*)



Vaikutusalue-lisämerkin poisto

Kapasiteetti: 27 paikkaa

**Helsinki** Kaupunkiympäristön toimiala Liikenne- ja katusuunnittelu

Kaupunginosa  
13. Etu-Töölö

**1328.**  
Oksasenkatu 11

Liikennejärjestely				
Mittakaava 1:200	Diariinro	HEL 2023-001569	Piirustusnro	Päiväys
	Hanke		(7418)	31.3.2023
	Asemakaava		Tasokoordinaatisto	Muutettu pvm
	Käsitellyt		ETRS-GK25	Hyväksyjä
			Korkeusjärjestelmä	Tarkistanut
				Jouni Korhonen
				Laatinut
				Miikka Kulpakko



Kapasiteetti: 15 paikkaa

**Helsinki** Kaupunkiympäristön toimiala Liikenne- ja katusuunnittelu

Kaupunginosa  
13. Etu-Töölö

**1329.**  
Apollonkatu 9-11

Liikennejärjestely				
Mittakaava 1:200	Diariinro	HEL 2023-001569	Piirustusno	Päiväys
	Hanke		(7418)	31.3.2023
	Asemakaava		Tasokoordinaatisto	Muutettu pvm
	Käsitellyt		ETRS-GK25	Hyväksyjä
			Korkeusjärjestelmä	Tarkistanut
				Jouni Korhonen
				Laatinut
				Miikka Kulpakko



Kapasiteetti: 30 paikkaa

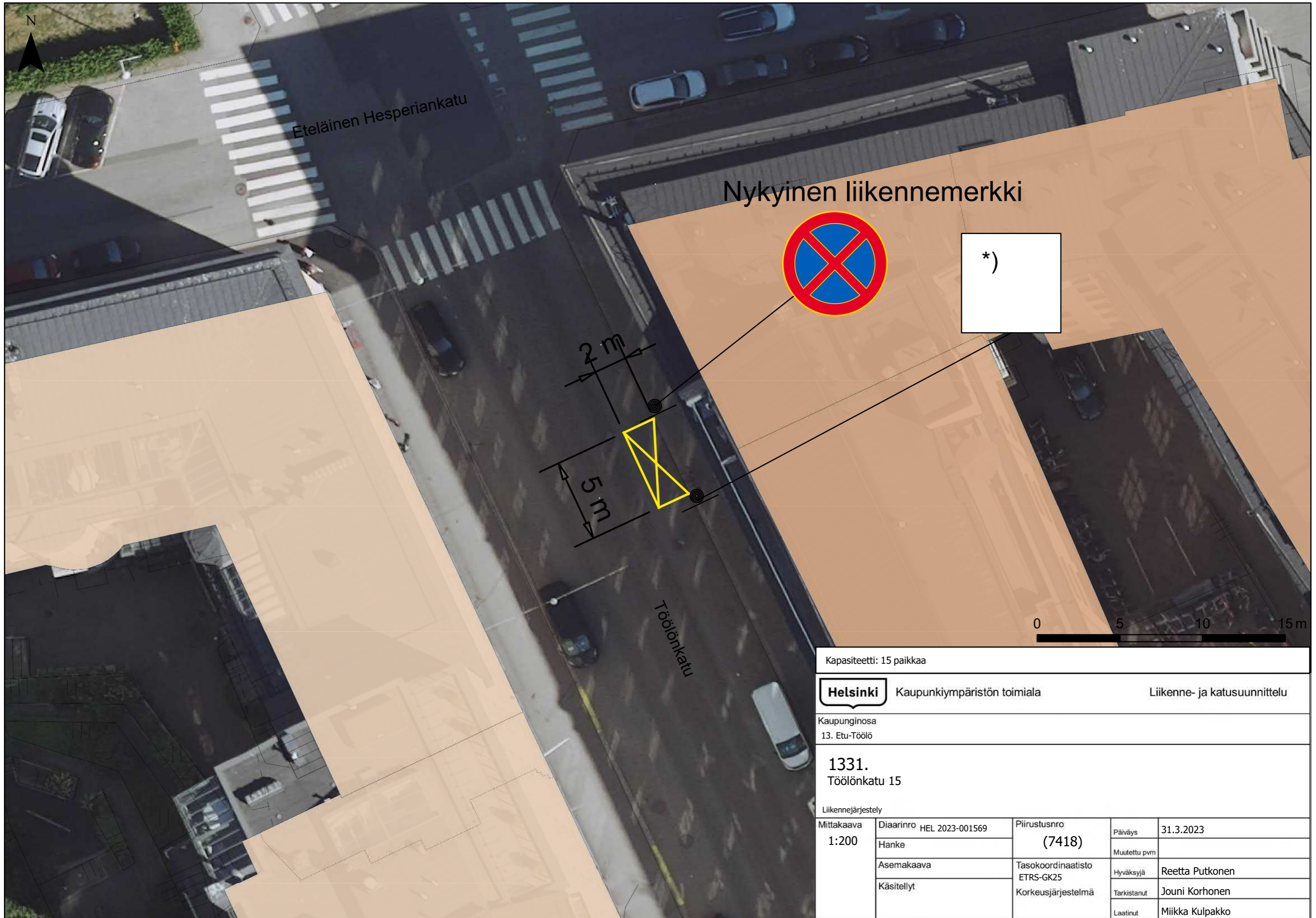
**Helsinki** Kaupunkiympäristön toimiala Liikenne- ja katusuunnittelu

Kaupunginosa  
13. Etu-Töölö

**1330.**  
Vänrikki Stoolin katu 6

Liikennejärjestely						
Mittakaava 1:200	Diariinro	HEL 2023-001569	Piirustusnro	(7418)	Päiväys	31.3.2023
	Hanke				Muutettu pvm	
	Asemakaava		Tasokoordinaatisto	ETRS-GK25	Hyväksyjä	Reetta Putkonen
	Käsitellyt		Korkeusjärjestelmä		Tarkistanut	Jouni Korhonen
				Laatinut	Mikka Kulpakko	





\*)

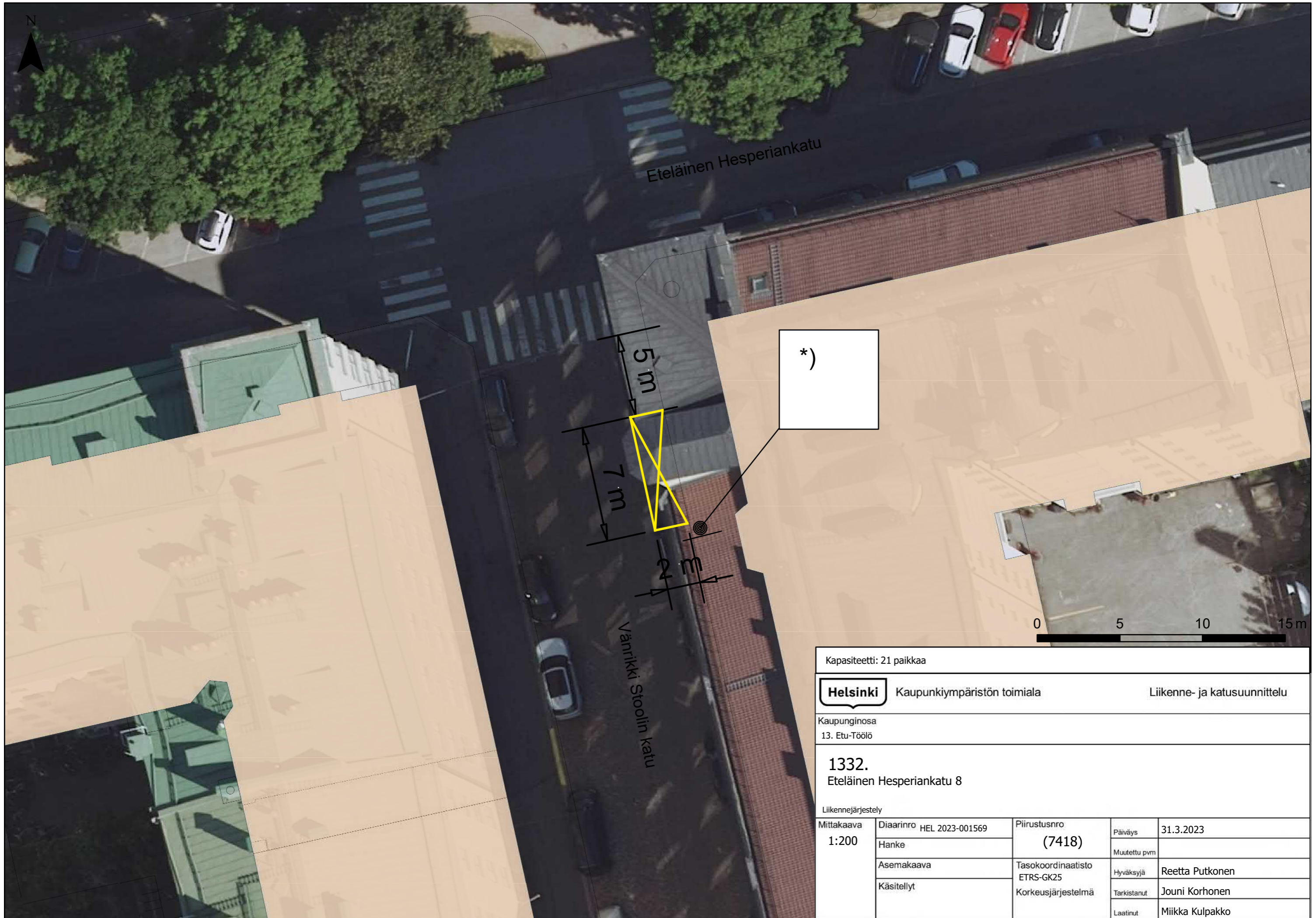
Kapasiteetti: 15 paikkaa

**Helsinki** Kaupunkiympäristön toimiala Liikenne- ja katusuunnittelu

Kaupunginosa  
13. Etu-Töölö

**1331.**  
Töölönkatu 15

Liikennejärjestely				
Mittakaava 1:200	Diaarinro	HEL 2023-001569	Piirustusnro	Päiväys
	Hanke		(7418)	Muutettu pvm
	Asemakaava		Tasokoordinaatisto	Hyväksyjä
	Käsitellyt		ETRS-GK25	Tarkistanut
			Korkeusjärjestelmä	Laatinut
				Miikka Kulpakko



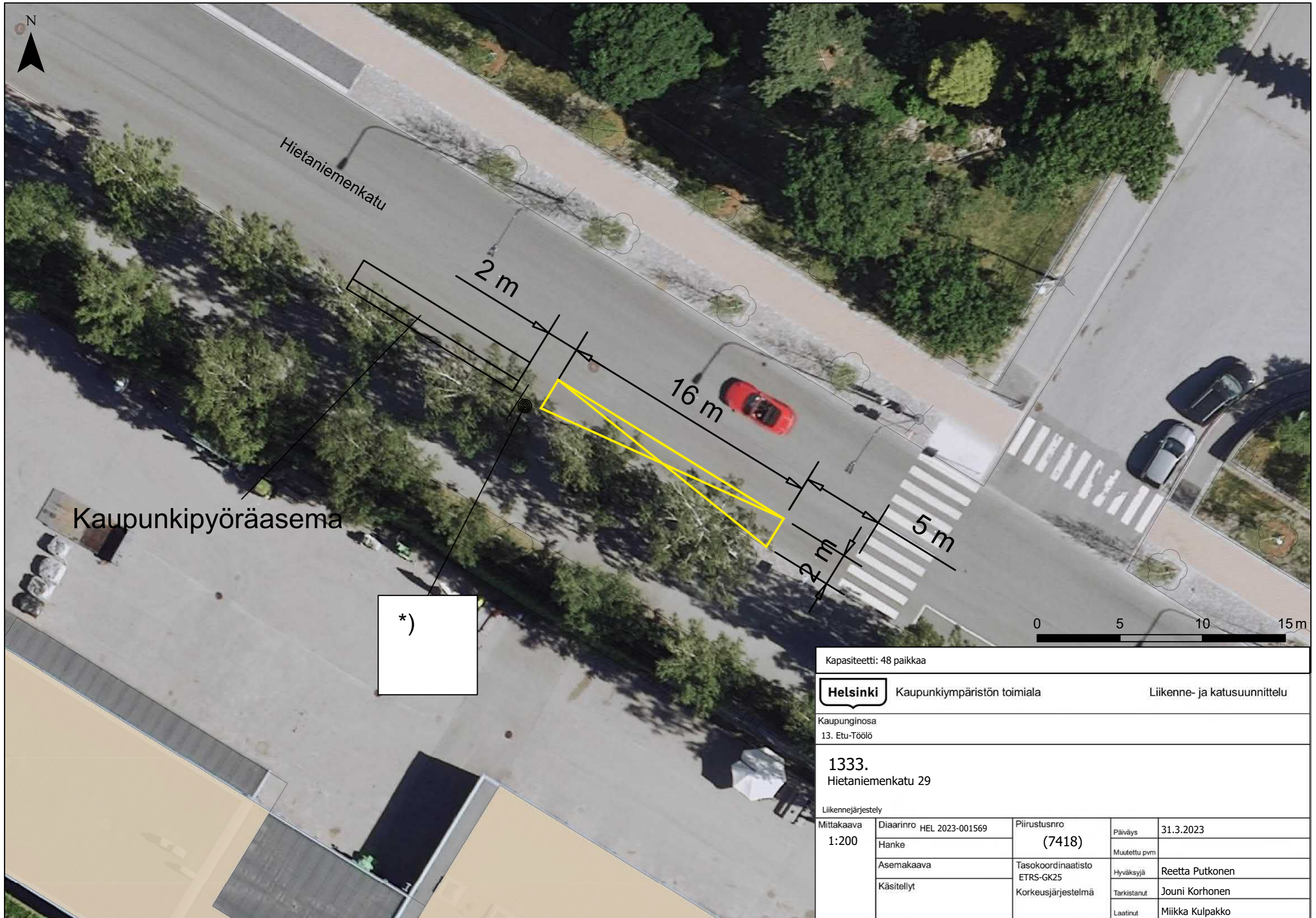
Kapasiteetti: 21 paikkaa

**Helsinki** Kaupunkiympäristön toimiala Liikenne- ja katusuunnittelu

Kaupunginosa  
13. Etu-Töölö

**1332.**  
Eteläinen Hesperiankatu 8

Liikennejärjestely				
Mittakaava 1:200	Diaarinro	HEL 2023-001569	Piirustusnro	Päiväys
	Hanke		(7418)	31.3.2023
	Asemakaava		Tasokoordinaatisto	Muutettu pvm
	Käsitellyt		ETRS-GK25	Hyväksyjä
			Korkeusjärjestelmä	Tarkistanut
				Jouni Korhonen
				Laatinut
				Miikka Kulpakko



\*)

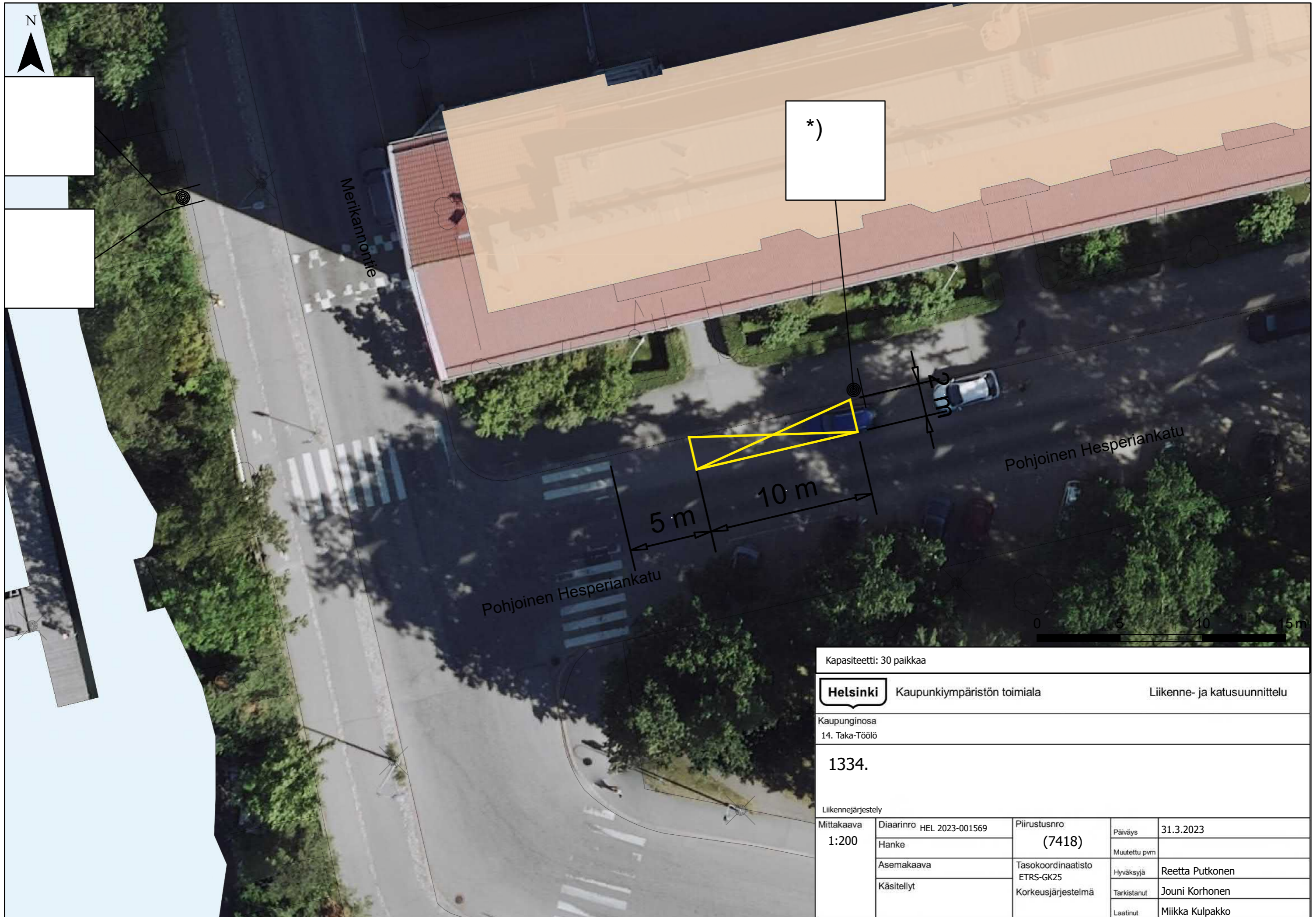
Kapasiteetti: 48 paikkaa

**Helsinki** Kaupunkiympäristön toimiala Liikenne- ja katusuunnittelu

Kaupunginosa  
13. Etu-Töölö

1333.  
Hietaniemenkatu 29

Liikennejärjestely				
Mittakaava 1:200	Diiaarinro	HEL 2023-001569	Piirustusnro	Päiväys
	Hanke		(7418)	31.3.2023
	Asemakaava		Tasokoordinaatisto	Muutettu pvm
	Käsitellyt		ETRS-GK25	Hyväksyjä
			Korkeusjärjestelmä	Tarkistanut
				Jouni Korhonen
				Laatinut
				Miikka Kulpakko



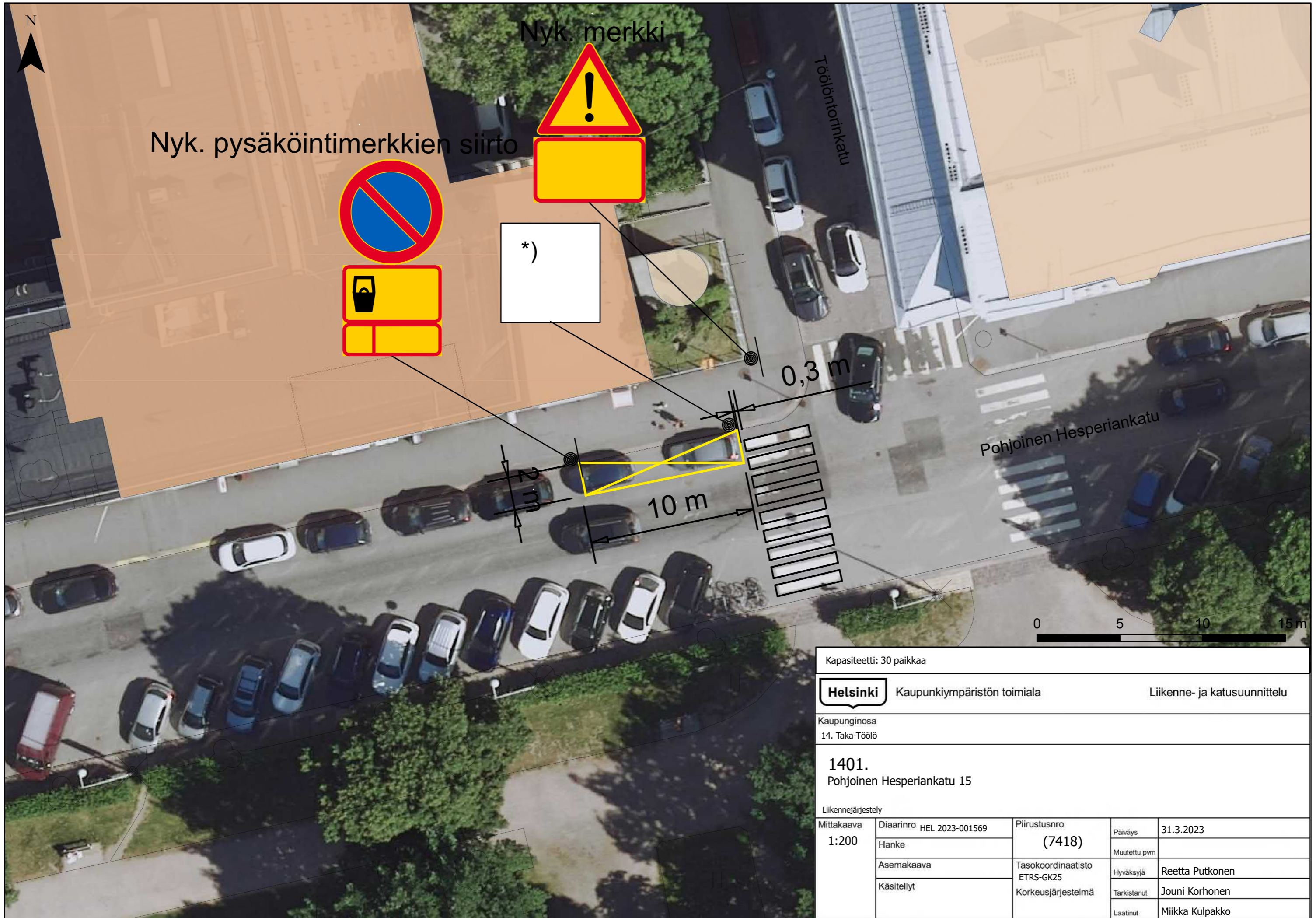
Kapasiteetti: 30 paikkaa

**Helsinki** Kaupunkiympäristön toimiala Liikenne- ja katusuunnittelu

Kaupunginosa  
14. Taka-Töölö

1334.

Liikennejärjestely				
Mittakaava 1:200	Diariinro	HEL 2023-001569	Piirustusnro	Päiväys
	Hanke		(7418)	31.3.2023
	Asemakaava		Tasokoordinaatisto	Muutettu pvm
	Käsitellyt		ETRS-GK25	Hyväksyjä
			Korkeusjärjestelmä	Tarkistanut
				Jouni Korhonen
				Laatinut
				Miikka Kulpakko



Kapasiteetti: 30 paikkaa

**Helsinki** Kaupunkiympäristön toimiala Liikenne- ja katusuunnittelu

Kaupunginosa  
14. Taka-Töölö

**1401.**  
Pohjoinen Hesperiankatu 15

Liikennejärjestely				
Mittakaava 1:200	Diariinro	HEL 2023-001569	Piirustusnro	Päiväys
	Hanke		(7418)	Muutettu pvm
	Asemakaava		Tasokoordinaatisto	Hyväksyjä
	Käsitellyt		ETRS-GK25	Tarkistanut
			Korkeusjärjestelmä	Laatinut
				Miikka Kulpakko



Kapasiteetti: 15 paikkaa

**Helsinki** Kaupunkiympäristön toimiala Liikenne- ja katusuunnittelu

Kaupunginosa  
14. Taka-Töölö

**1402.**  
Välskärinkatu 2

Liikennejärjestely				
Mittakaava 1:200	Diariinro	HEL 2023-001569	Piirustusnro	31.3.2023
	Hanke		(7418)	Muutettu pvm
	Asemakaava		Tasokoordinaatisto	Hyväksyjä
	Käsitellyt		ETRS-GK25	Tarkistanut
			Korkeusjärjestelmä	Laatinut
				Miikka Kulpakko

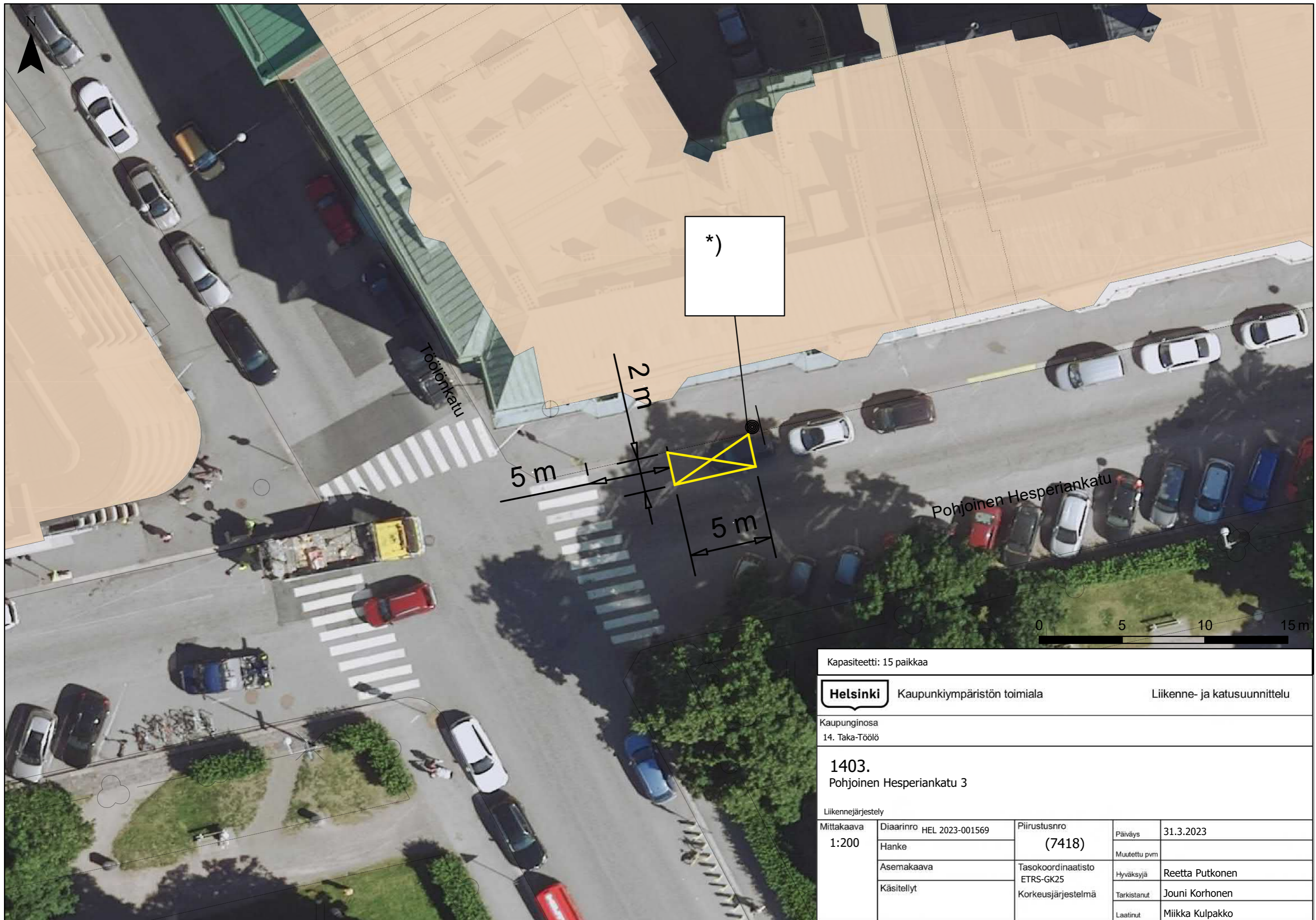
\*)

Välskärinkatu

Pohjoinen Hesperiankatu

0 5 10 15 m

N



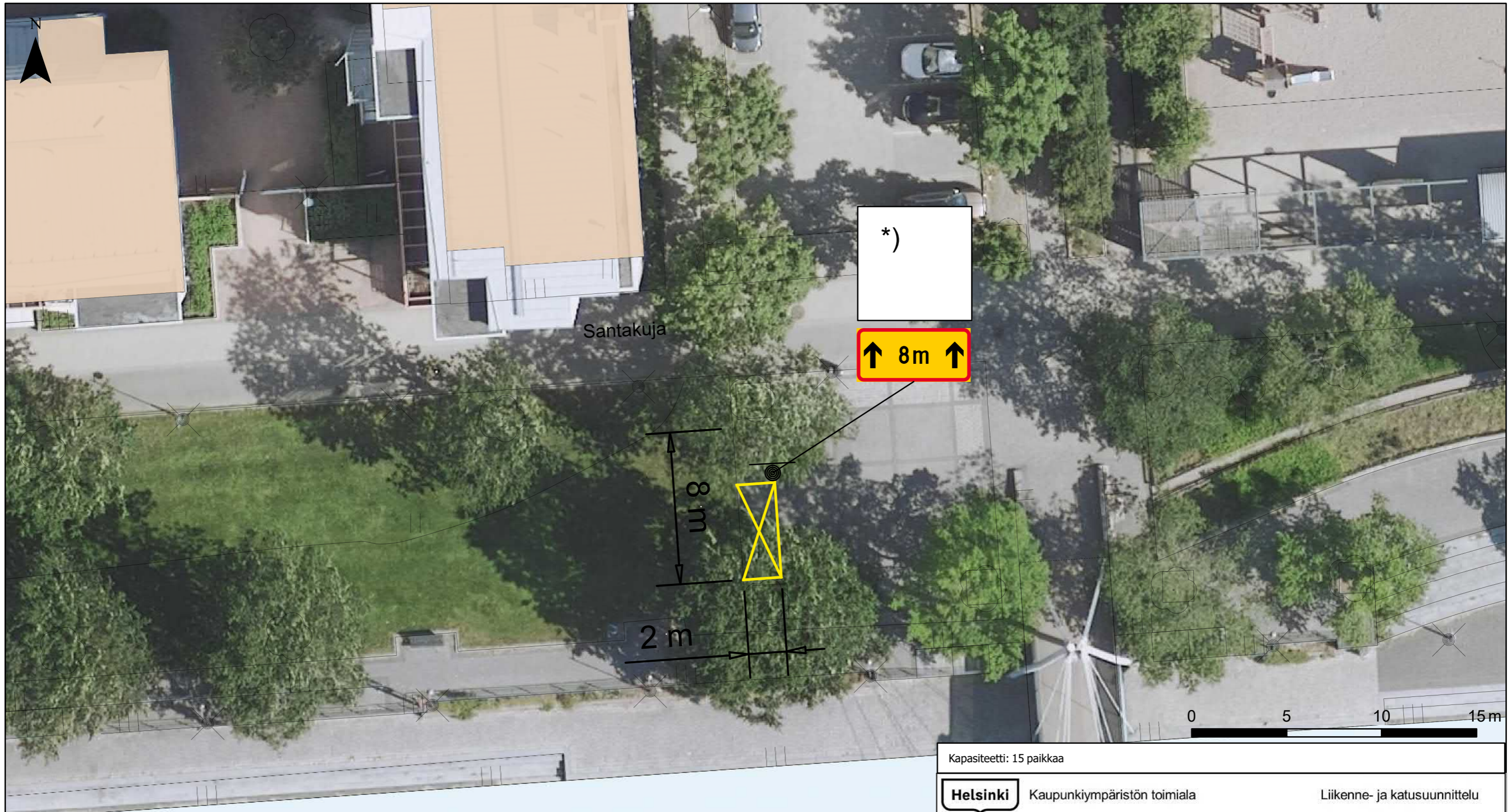
Kapasiteetti: 15 paikkaa

**Helsinki** Kaupunkiympäristön toimiala Liikenne- ja katusuunnittelu

Kaupunginosa  
14. Taka-Töölö

**1403.**  
Pohjoinen Hesperiankatu 3

Liikennejärjestely				
Mittakaava 1:200	Diariinro	HEL 2023-001569	Piirustusnro	Päiväys
	Hanke		(7418)	31.3.2023
	Asemakaava		Tasokoordinaatisto	Muutettu pvm
	Käsitellyt		ETRS-GK25	Hyväksyjä
			Korkeusjärjestelmä	Tarkistanut
				Jouni Korhonen
				Laatinut
				Miikka Kulpakko



Kapasiteetti: 15 paikkaa

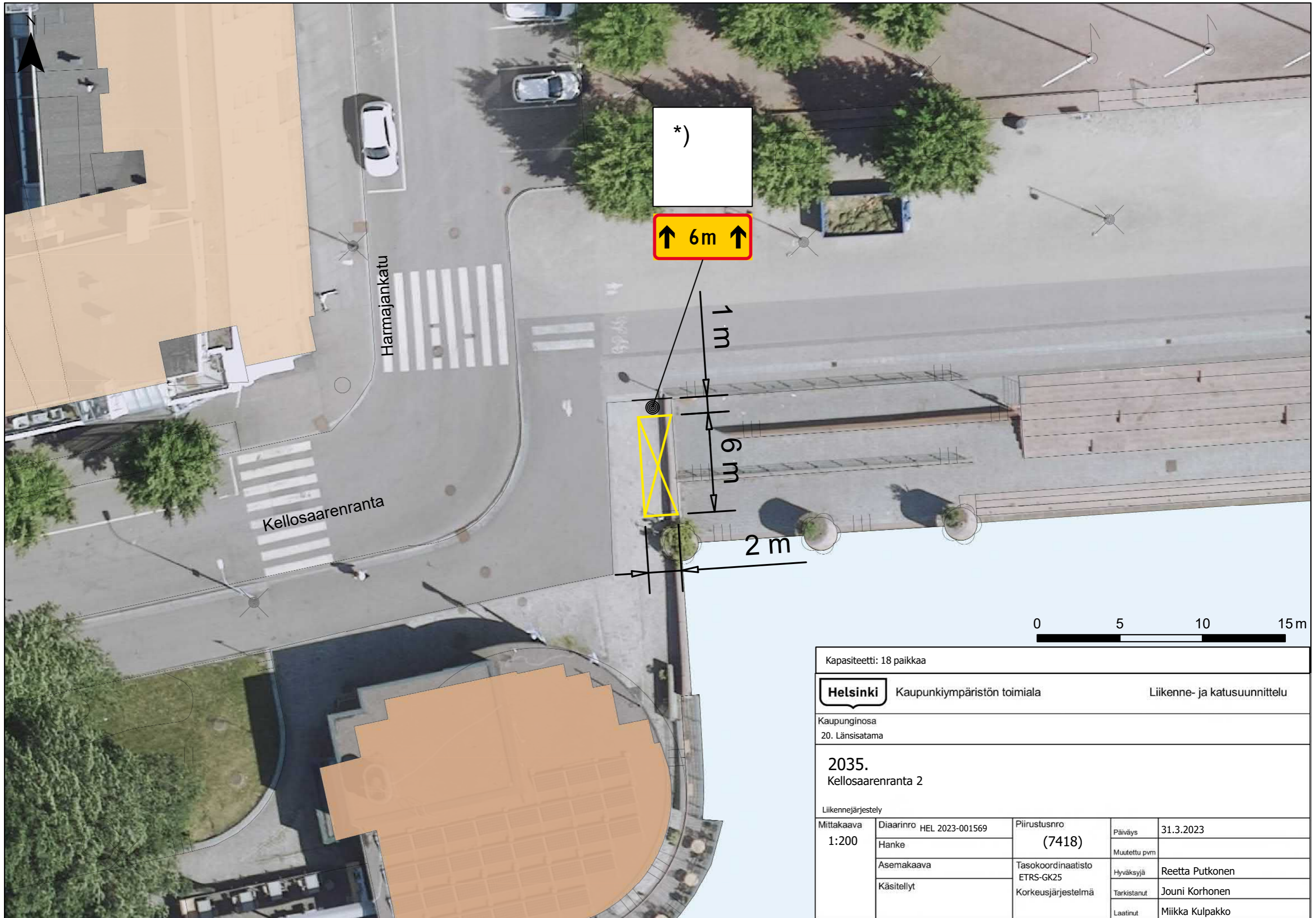
**Helsinki** Kaupunkiympäristön toimiala Liikenne- ja katusuunnittelu

Kaupunginosa  
20. Länsisatama

**2034.**  
Santakuja

Liikennejärjestely				
Mittakaava 1:200	Diariinro	HEL 2023-001569	Piirustusno	
	Hanke		(7418)	
	Asemakaava		Tasokoordinaatisto	
	Käsitellyt		ETRS-GK25	
		Korkeusjärjestelmä		
			Päiväys	31.3.2023
			Muutettu pvm	
			Hyväksyjä	Reetta Putkonen
			Tarkistanut	Jouni Korhonen
			Laatinut	Mikka Kulpakko





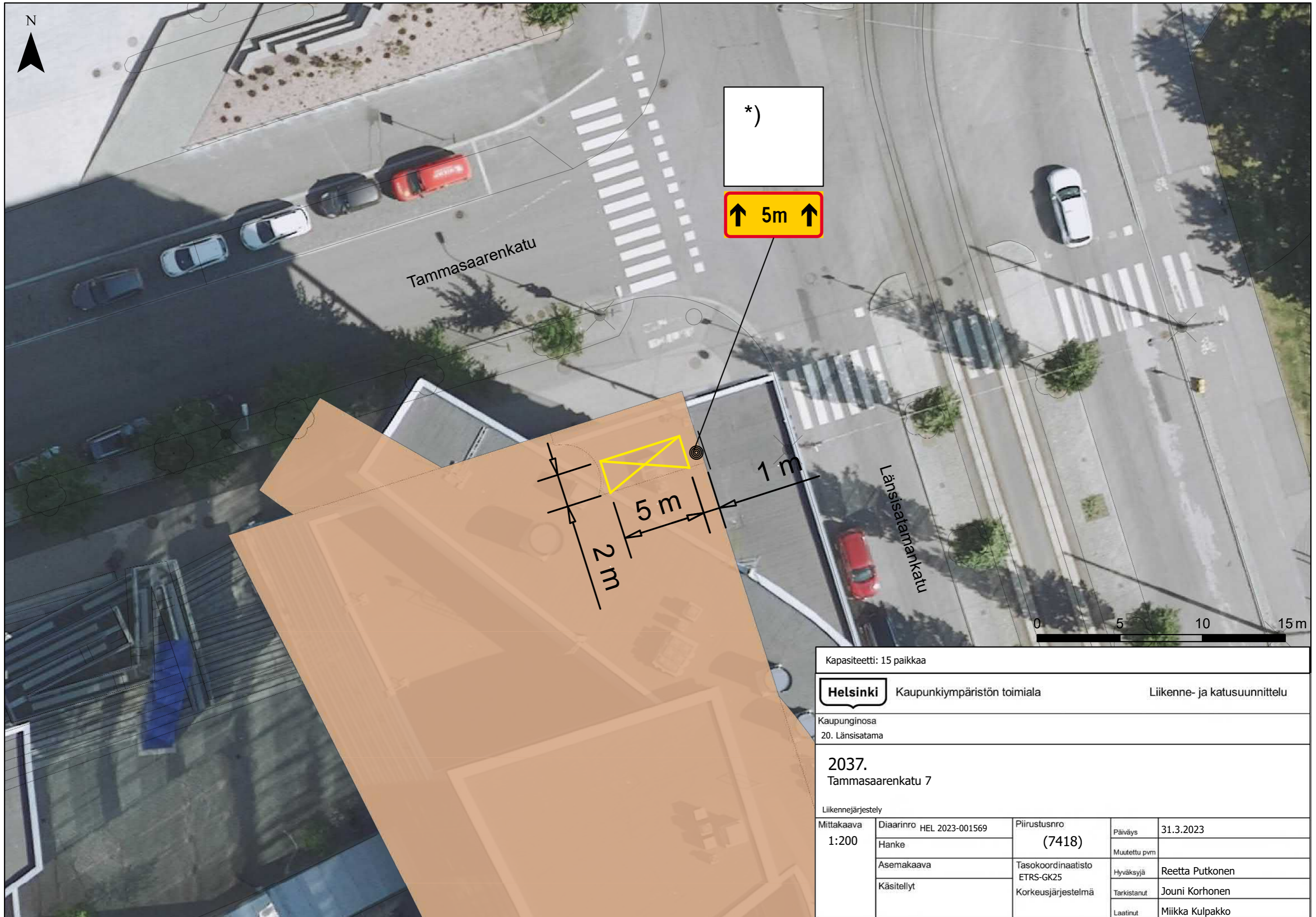
Kapasiteetti: 18 paikkaa				
<b>Helsinki</b> Kaupunkiympäristön toimiala		Liikenne- ja katusuunnittelu		
Kaupunginosa 20. Länsisatama				
2035. Kellosaarenranta 2				
Liikennejärjestely				
Mittakaava 1:200	Diaarinro	HEL 2023-001569	Piirustusnro	(7418)
	Hanke		Päiväys	
	Asemakaava		Tasokoordinaatisto	ETRS-GK25
	Käsitellyt		Korkeusjärjestelmä	
			Muutettu pvm	
			Hyväksyjä	Reetta Putkonen
			Tarkistanut	Jouni Korhonen
			Laatinut	Miikka Kulpakko



\*)

↑ 8m ↑

Kapaciteetti: 72 paikkaa				
<b>Helsinki</b>		Kaupunkiympäristön toimiala		Liikenne- ja katusuunnittelu
Kaupunginosa 20. Länsisatama				
2036. Selkämerenkuja 2				
Liikennejärjestely				
Mittakaava 1:200	Diiaarinro	HEL 2023-001569	Piirustusnro <b>(7418)</b>	Päiväys 31.3.2023
	Hanke			Muutettu pvm
	Asemakaava		Tasokoordinaatisto ETRS-GK25	Hyväksyjä Reetta Putkonen
	Käsitellyt		Korkeusjärjestelmä	Tarkistanut Jouni Korhonen
			Laatinut	Miikka Kulpakko



Kapasiteetti: 15 paikkaa

**Helsinki** Kaupunkiympäristön toimiala Liikenne- ja katusuunnittelu

Kaupunginosa  
20. Länsisatama

**2037.**  
Tammasaarenkatu 7

Liikennejärjestely			
Mittakaava 1:200	Diariinro	HEL 2023-001569	Piirustusnro
	Hanke		(7418)
	Asemakaava	Tasokoordinaatisto ETRS-GK25	Päiväys
	Käsitellyt	Korkeusjärjestelmä	31.3.2023
			Muutettu pvm
			Hyväksyjä
			Tarkistanut
			Laatinut
			Reetta Putkonen
			Jouni Korhonen
			Miikka Kulpakko



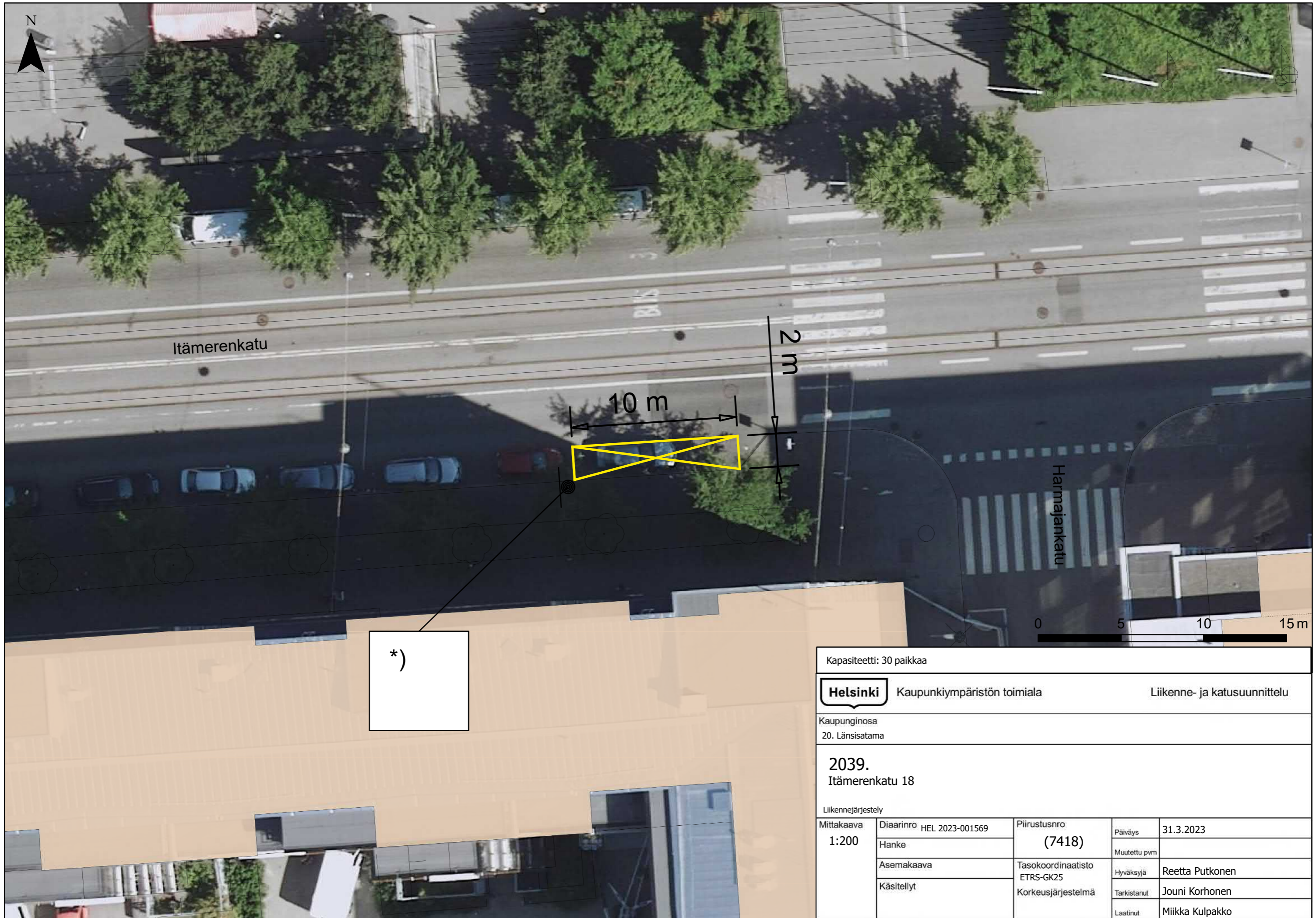
Kapasiteetti: 15 paikkaa

**Helsinki** Kaupunkiympäristön toimiala Liikenne- ja katusuunnittelu

Kaupunginosa  
20. Länsisatama


**2038.**  
Tammasaarenlaituri

Liikennejärjestely				
Mittakaava 1:200	Diaarinro	HEL 2023-001569	Piirustusnro	Päiväys
	Hanke		(7418)	Muutettu pvm
	Asemakaava		Tasokoordinaatisto	Hyväksyjä
	Käsitellyt		ETRS-GK25	Tarkistanut
			Korkeusjärjestelmä	Laatinut
				Miikka Kulpakko



\*)

Kapasiteetti: 30 paikkaa



Kaupunkiympäristön toimiala

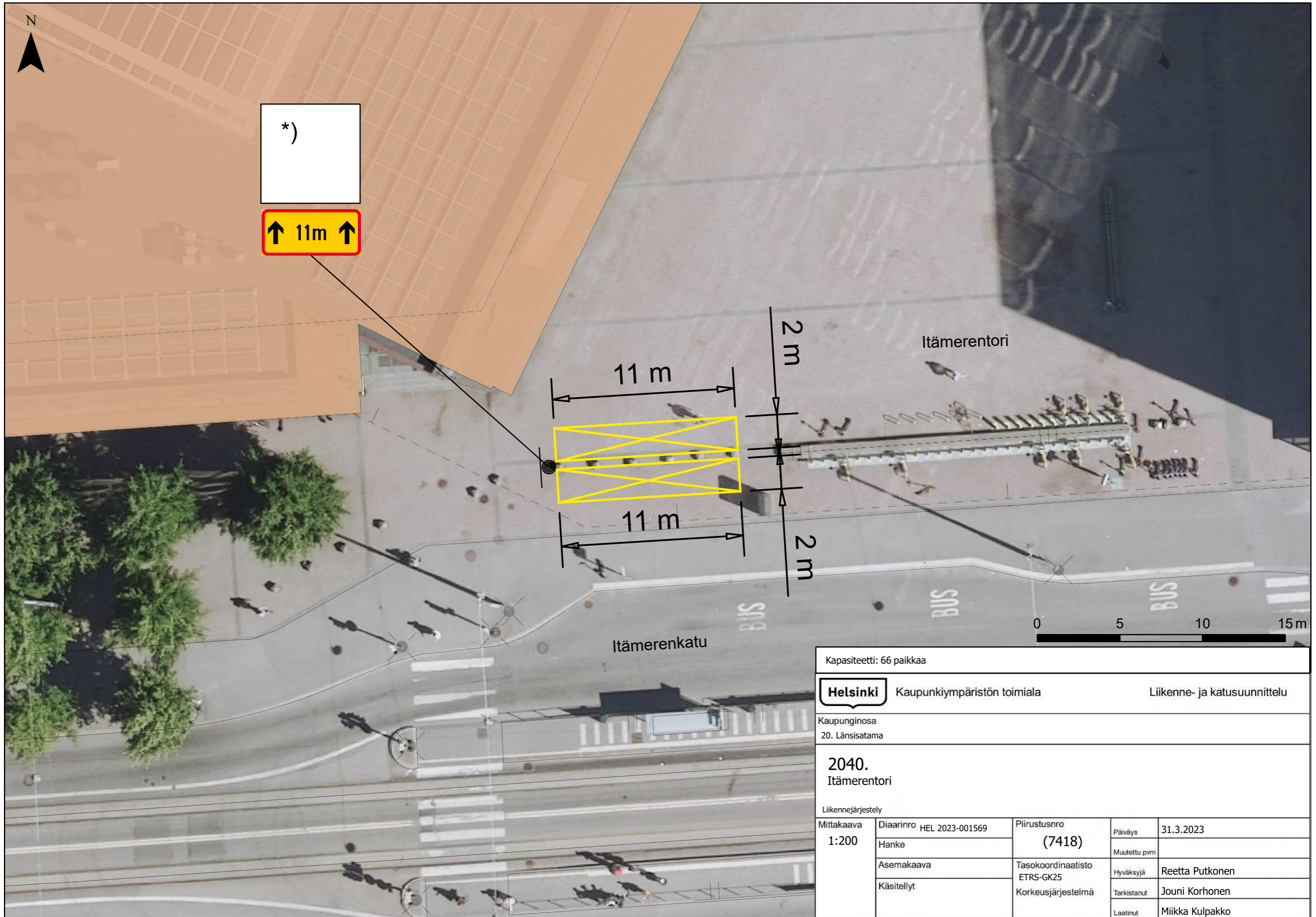
Liikenne- ja katusuunnittelu

Kaupunginosa  
20. Länsisatama

2039.  
Itämerenkatu 18

Liikennejärjestely

Mittakaava 1:200	Diariinro	HEL 2023-001569	Piirustusnro	(7418)	Päiväys	31.3.2023
	Hanke				Muutettu pvm	
	Asemakaava		Tasokoordinaatisto	ETRS-GK25	Hyväksyjä	Reetta Putkonen
	Käsitellyt		Korkeusjärjestelmä		Tarkistanut	Jouni Korhonen
					Laatinut	Miikka Kulpakko



\*)

↑ 11m ↑

11 m

11 m

2 m

2 m

Itämerentori

Itämerenkatu


BUS

BUS

BUS

0 5 10 15 m

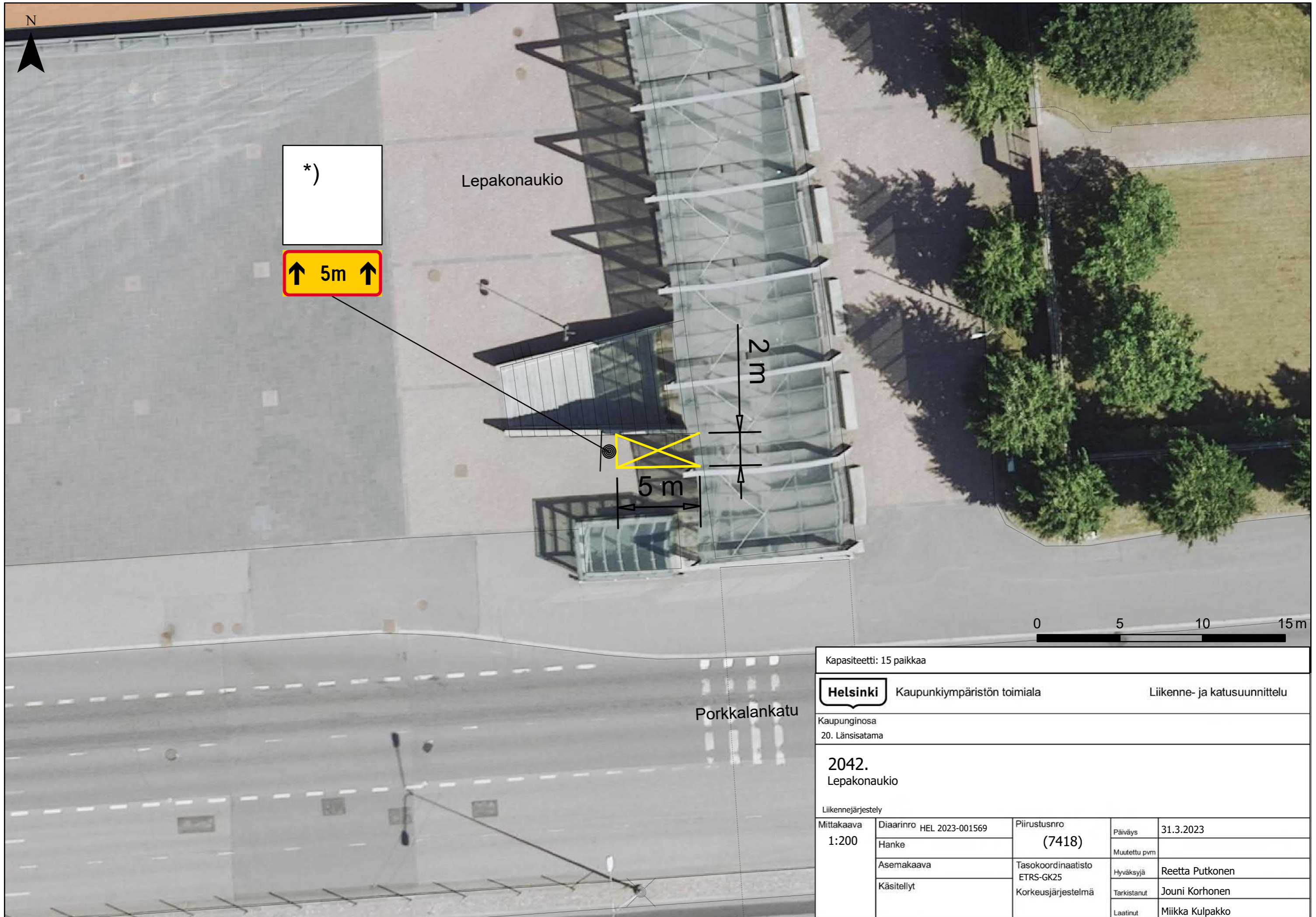
Kapasiteetti: 66 paikkaa				
<b>Helsinki</b>		Kaupunkiympäristön toimiala		Liikenne- ja katusuunnittelu
Kaupunginosa 20. Länsisatama				
<b>2040.</b> Itämerentori				
Liikennejärjestely				
Mittakaava 1:200	Diaarinro	HEL 2023-001569	Piirustusnro	Päiväys
	Hanke		(7418)	Muutettu pvm
	Asemakaava		Tasokoordinaatisto	Hyväksyjä
	Käsitellyt		ETRS-GK25	Tarkistanut
			Korkeusjärjestelmä	Laatinut
				Miikka Kulpakko



\*)

↑ 5m ↑

Kapiteetti: 15 paikkaa				
<b>Helsinki</b>		Kaupunkiympäristön toimiala	Liikenne- ja katusuunnittelu	
Kaupunginosa 20. Länsisatama				
2041. Itämerenkatu 10				
Liikennejärjestely				
Mittakaava 1:200	Diariinro	HEL 2023-001569	Piirustusno	Päiväys
	Hanke		(7418)	Muutettu pvm
	Asemakaava		Tasokoordinaatisto	Hyväksyjä
	Käsitellyt		ETRS-GK25	Tarkistanut
			Korkeusjärjestelmä	Laatinut
				Miikka Kulpakko



\*)

↑ 5m ↑

Lepakonaukio

2 m

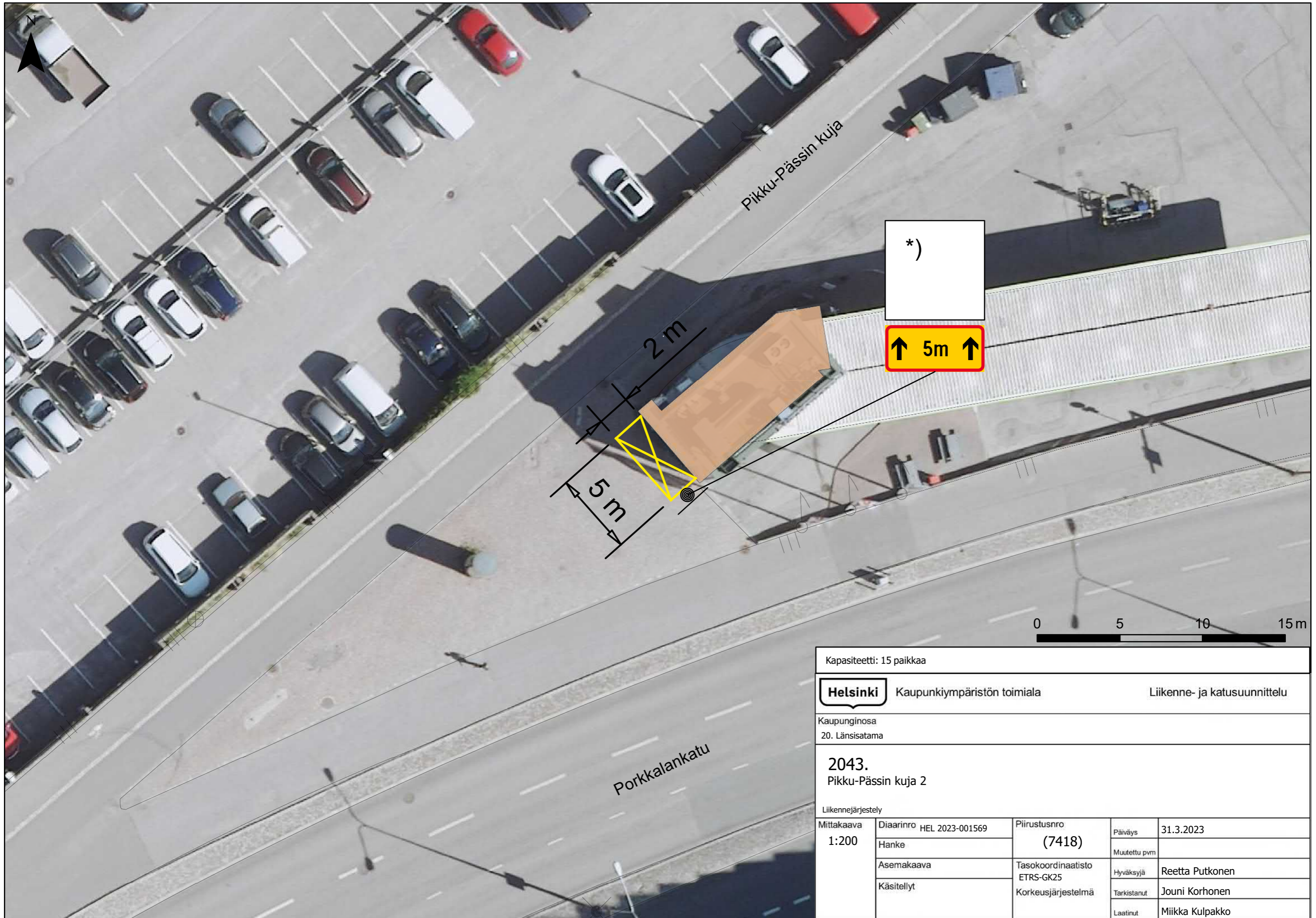
5 m

0 5 10 15 m

Porkkalankatu

Kapaciteetti: 15 paikkaa				
<b>Helsinki</b>		Kaupunkiympäristön toimiala		Liikenne- ja katusuunnittelu
Kaupunginosa 20. Länsisatama				
<b>2042.</b> Lepakonaukio				
Liikennejärjestely				
Mittakaava 1:200	Diaarinro	HEL 2023-001569	Piirustusnro <b>(7418)</b>	Päiväys 31.3.2023
	Hanke			Muutettu pvm
	Asemakaava		Tasokoordinaatisto ETRS-GK25	Hyväksyjä Reetta Putkonen
	Käsitellyt		Korkeusjärjestelmä	Tarkistanut Jouni Korhonen
			Laatinut	Miikka Kulpakko





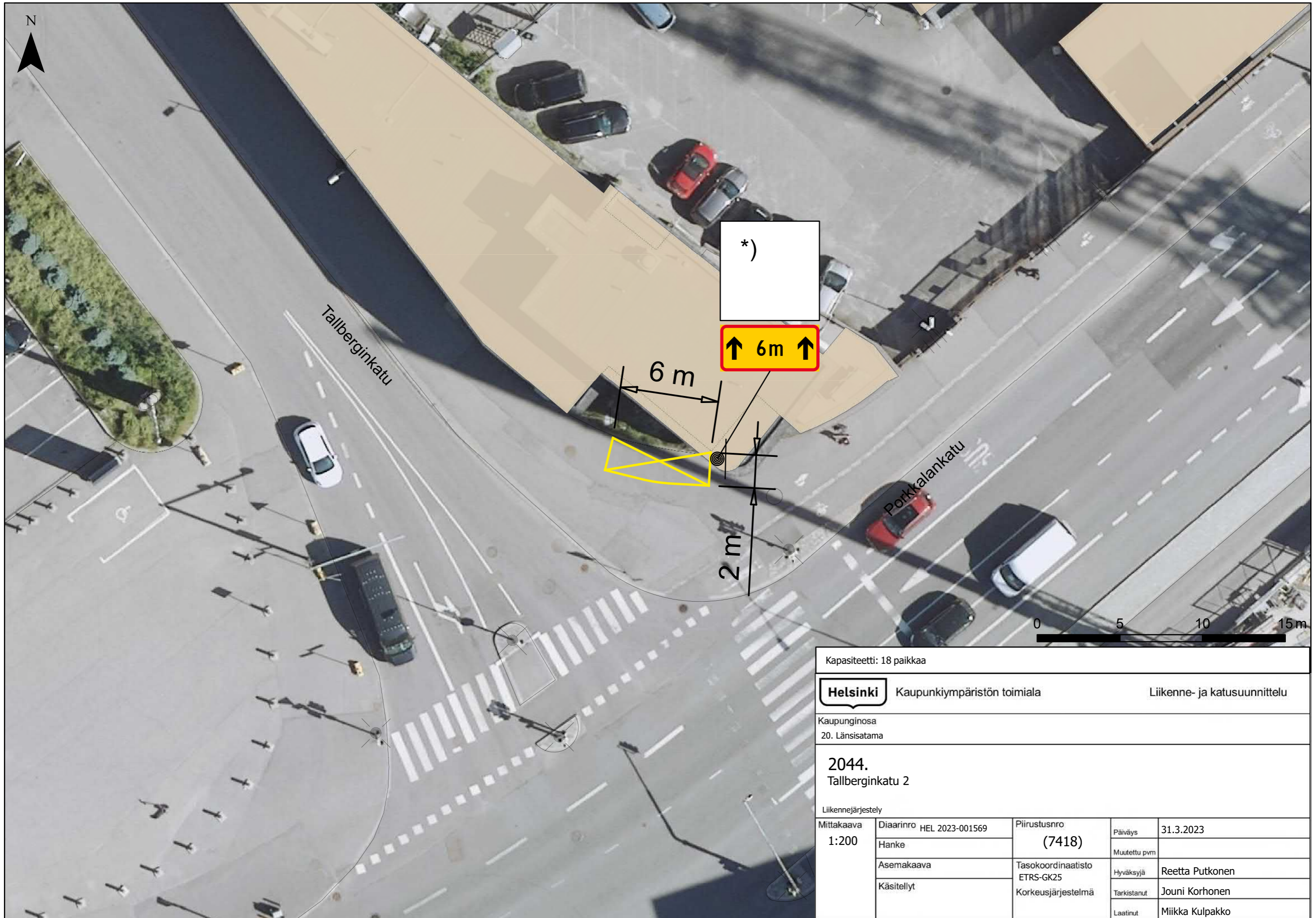
Kapasiteetti: 15 paikkaa

**Helsinki** Kaupunkiympäristön toimiala Liikenne- ja katusuunnittelu

Kaupunginosa  
20. Länsisatama

**2043.**  
Pikku-Pässin kuja 2

Liikennejärjestely				
Mittakaava 1:200	Diaarinro	HEL 2023-001569	Piirustusnro	Päiväys
	Hanke		(7418)	Muutettu pvm
	Asemakaava		Tasokoordinaatisto	Hyväksyjä
	Käsitellyt		ETRS-GK25	Tarkistanut
			Korkeusjärjestelmä	Laatinut
				Miikka Kulpakko



Kapasiteetti: 18 paikkaa


**Helsinki** Kaupunkiympäristön toimiala Liikenne- ja katusuunnittelu

Kaupunginosa  
20. Länsisatama

**2044.**  
Tallberginkatu 2

Liikennejärjestely

Mittakaava 1:200	Diariinro	HEL 2023-001569	Piirustusnro	(7418)	Päiväys	31.3.2023
	Hanke				Muutettu pvm	
	Asemakaava		Tasokoordinaatisto	ETRS-GK25	Hyväksyjä	Reetta Putkonen
	Käsitellyt		Korkeusjärjestelmä		Tarkistanut	Jouni Korhonen
					Laatinut	Miikka Kulpakko



\*)

↑ 10m ↑

Energiakatu

Hiihkatu

10 m

1 m

2 m

0 5 10 15 m

Kapasiteetti: 30 paikkaa

**Helsinki**

Kaupunkiympäristön toimiala


Liikenne- ja katusuunnittelu

Kaupunginosa  
20. Länsisatama

**2045.**  
Energiakatu

Liikennejärjestely

Mittakaava 1:200	Diaarinro	HEL 2023-001569	Piirustusno	Päiväys	31.3.2023
	Hanke		(7418)	Muutettu pvm	
	Asemakaava		Tasokoordinaatisto	Hyväksyjä	Reetta Putkonen
	Käsitellyt		ETRS-GK25	Tarkistanut	Jouni Korhonen
			Korkeusjärjestelmä	Laatinut	Miikka Kulpakko



\*)

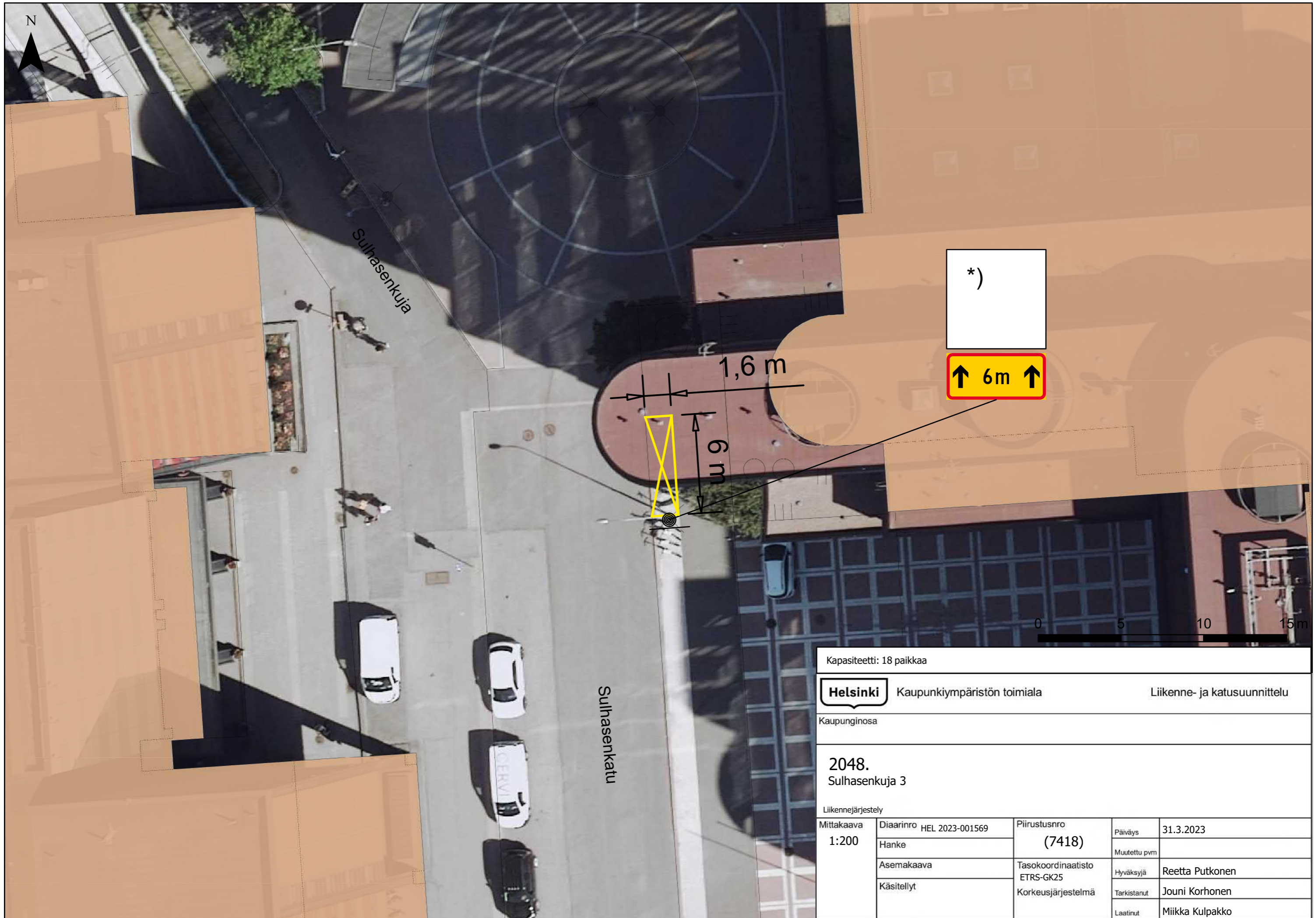
5 m

2 m

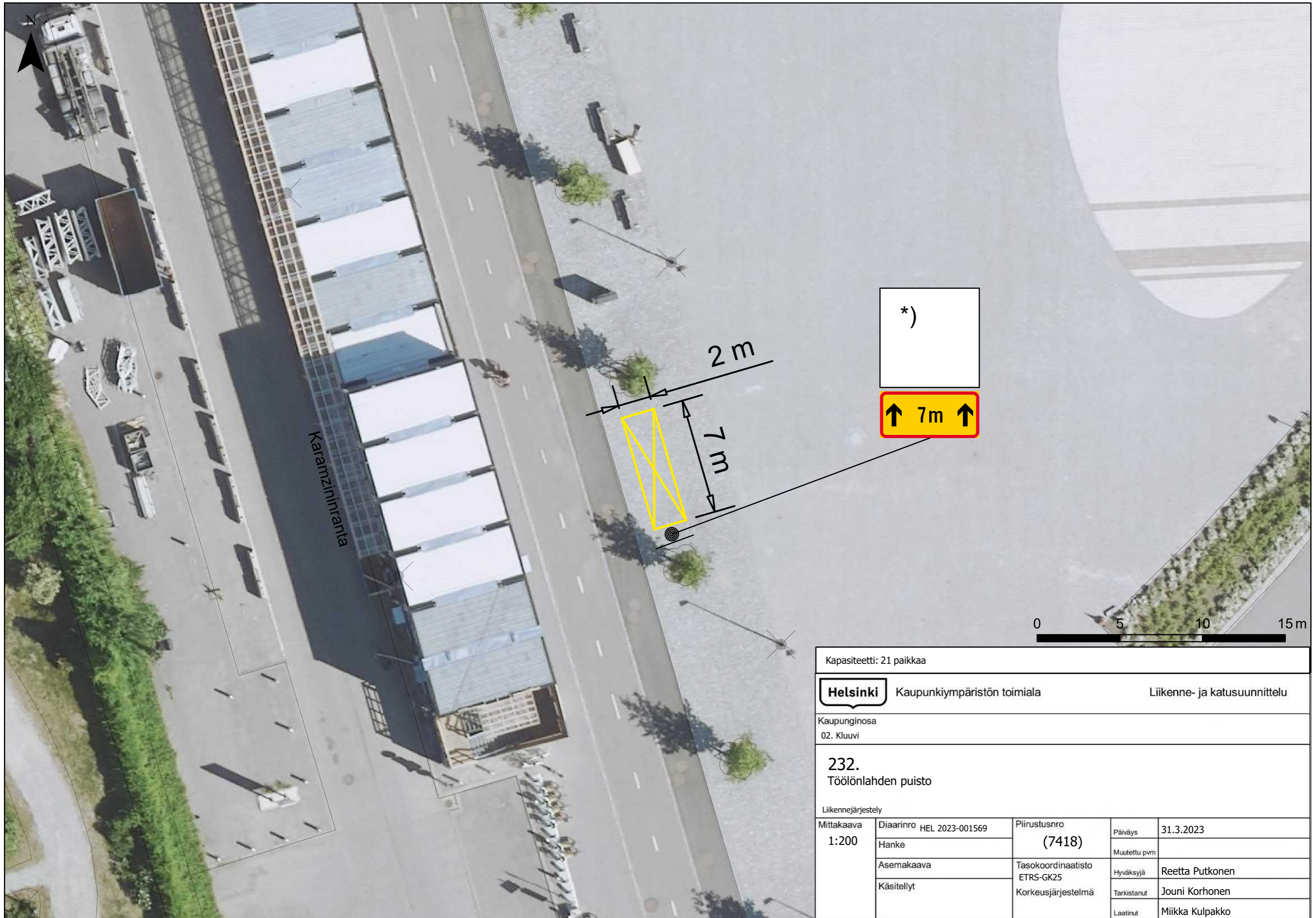
Lapinlahdentie

0 5 10 15 m

Kapasiteetti: 15 paikkaa				
<b>Helsinki</b>		Kaupunkiympäristön toimiala		Liikenne- ja katusuunnittelu
Kaupunginosa 20. Länsisatama				
2046. Lapinlahdentie 2				
Liikennejärjestely				
Mittakaava 1:200	Diiaarinro	HEL 2023-001569	Piirustusnro	Päiväys
	Hanke		(7418)	Muutettu pvm
	Asemakaava		Tasokoordinaatisto	Hyväksyjä
	Käsitellyt		ETRS-GK25	Tarkistanut
			Korkeusjärjestelmä	Laatinut
				Reetta Putkonen
				Jouni Korhonen
				Miikka Kulpakko



Kapiteetti: 18 paikkaa				
<b>Helsinki</b>		Kaupunkiympäristön toimiala		Liikenne- ja katusuunnittelu
Kaupunginosa				
2048. Sulhasenkuja 3				
Liikennejärjestely				
Mittakaava 1:200	Diaarinro	HEL 2023-001569	Piirustusnro	(7418)
	Hanke			
	Asemakaava		Tasokoordinaatisto	ETRS-GK25
	Käsitellyt		Korkeusjärjestelmä	
	Päiväys	31.3.2023		
	Muutettu pvm			
	Hyväksyjä	Reetta Putkonen		
	Tarkistanut	Jouni Korhonen		
	Laatinut	Miikka Kulpakko		



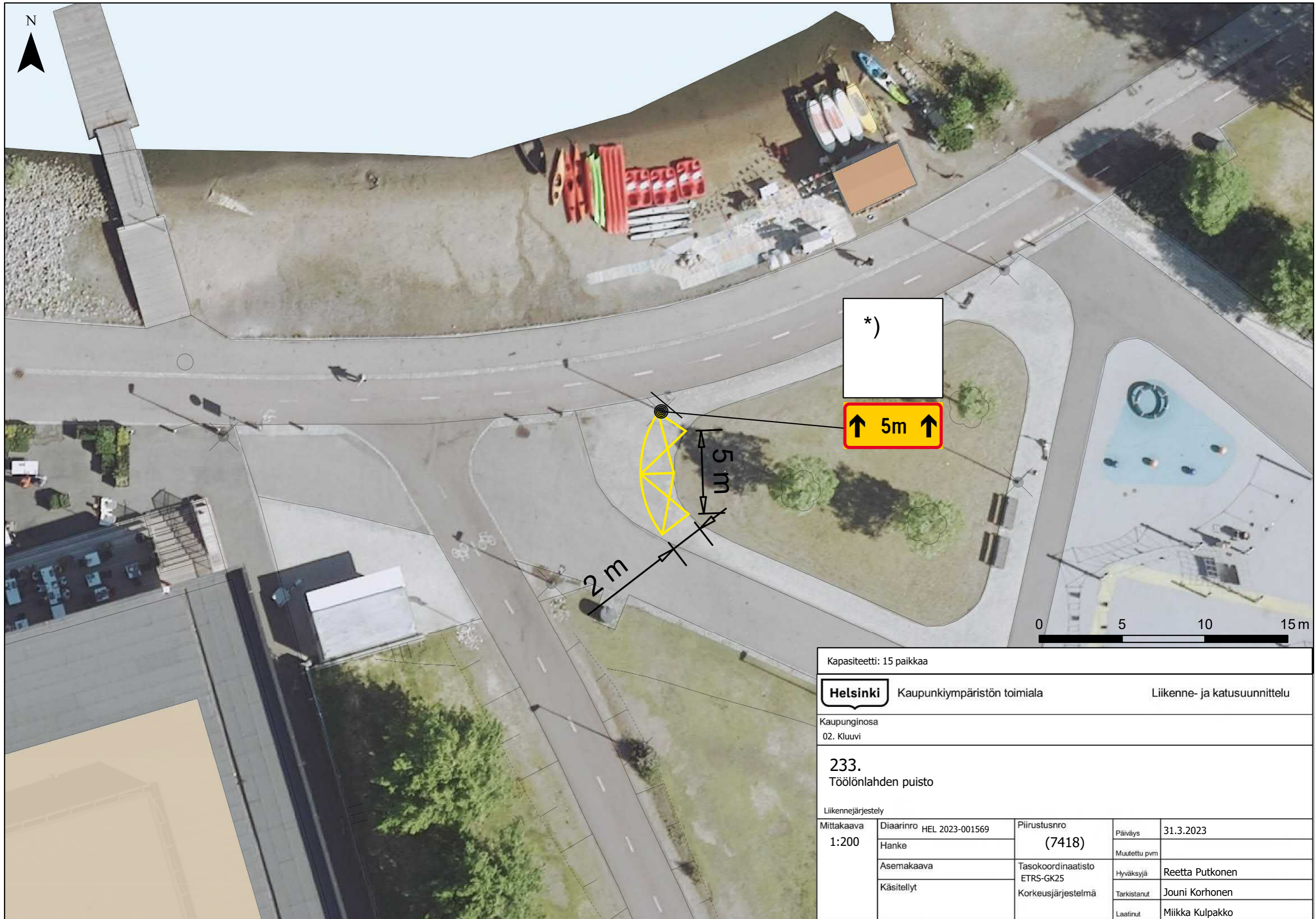
Kapasiteetti: 21 paikkaa

**Helsinki** Kaupunkiympäristön toimiala Liikenne- ja katusuunnittelu

Kaupunginosa  
02. Kluuvi

**232.**  
Töölönlahden puisto

Liikennejärjestely					
Mittakaava 1:200	Diaarinro	HEL 2023-001569	Piirustusnro	31.3.2023	
	Hanke		(7418)		
	Asemakaava		Tasokoordinaatisto	Reetta Putkonen	
	Käsitellyt		ETRS-GK25		
			Korkeusjärjestelmä	Jouni Korhonen	
				Laatinut	Mikka Kulpakko



Kapaciteetti: 15 paikkaa



Kaupunkiympäristön toimiala

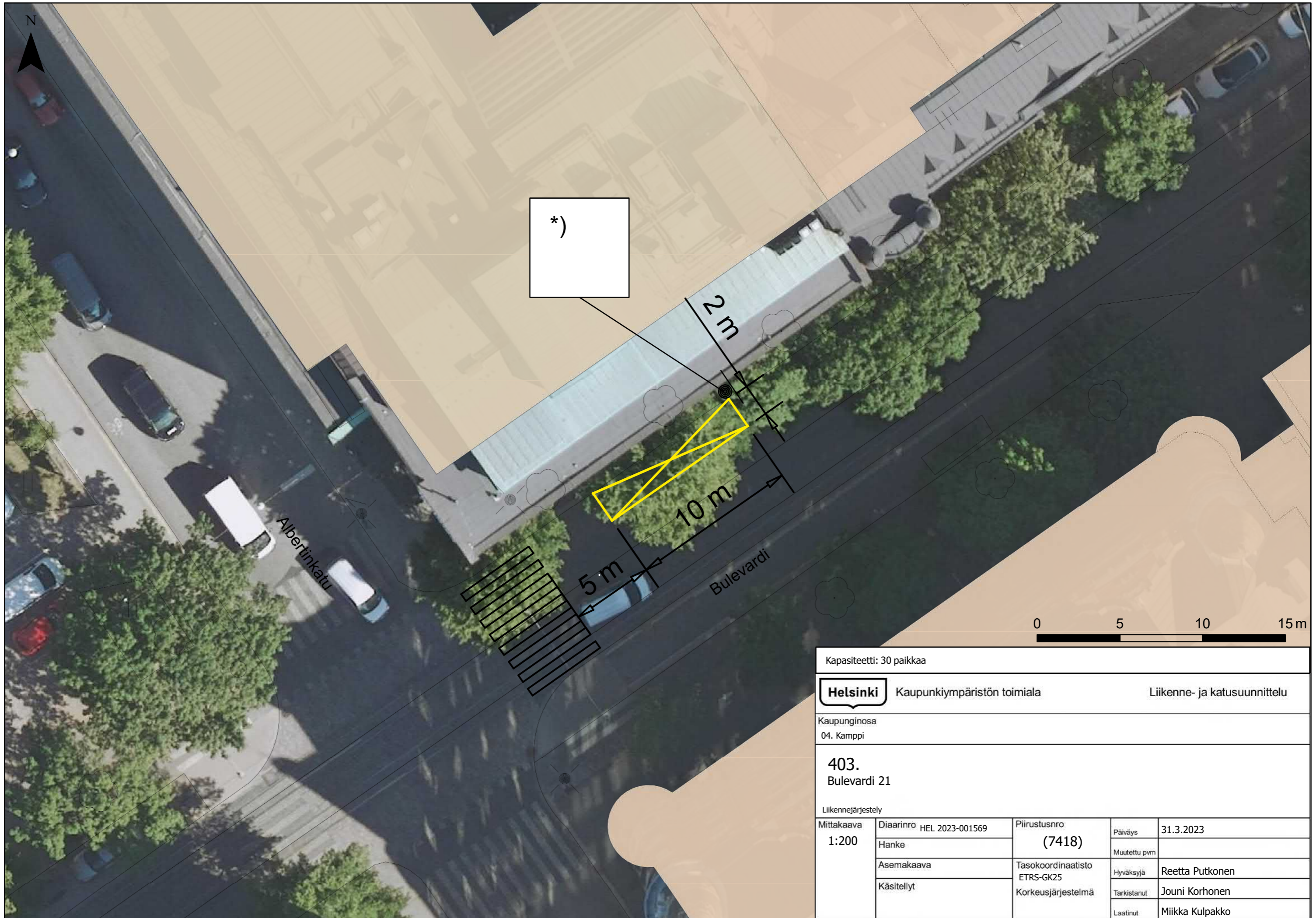
Liikenne- ja katusuunnittelu

Kaupunginosa  
02. Kluuvi

**233.**  
Töölönlahden puisto

Liikennejärjestely

Mittakaava 1:200	Diaarinro	HEL 2023-001569	Piirustusnro	(7418)	Päiväys	31.3.2023
	Hanke				Muutettu pvm	
	Asemakaava		Tasokoordinaatisto	ETRS-GK25	Hyväksyjä	Reetta Putkonen
	Käsitellyt		Korkeusjärjestelmä		Tarkistanut	Jouni Korhonen
					Laatinut	Mikka Kulpakko



\*)



Kapaciteetti: 30 paikkaa


**Helsinki** Kaupunkiympäristön toimiala Liikenne- ja katusuunnittelu

Kaupunginosa  
04. Kamppi

**403.**  
Bulevardi 21

Liikennejärjestely				
Mittakaava 1:200	Diaarinro	HEL 2023-001569	Piirustusnro	Päiväys
	Hanke		(7418)	Muutettu pvm
	Asemakaava		Tasokoordinaatisto	Hyväksyjä
	Käsitellyt		ETRS-GK25	Tarkistanut
			Korkeusjärjestelmä	Laatinut
				Miikka Kulpakko





Nykyisen merkin siirto



\*)

Abrahaminkatu

Bulevardi

2 m

10 m

0 5 10 15 m

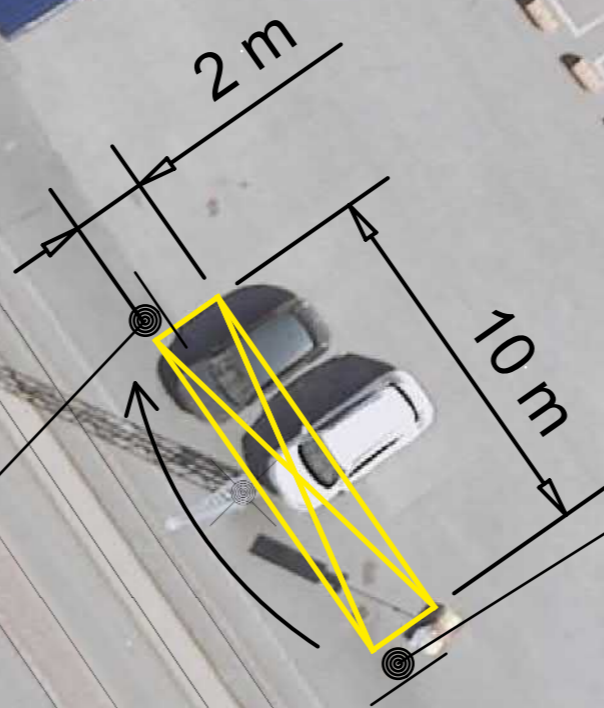
Kapasiteetti: 30 paikkaa				
<b>Helsinki</b>		Kaupunkiympäristön toimiala	Liikenne- ja katusuunnittelu	
Kaupunginosa 04. Kamppi				
404. Abrahaminkatu 1				
Liikennejärjestely				
Mittakaava 1:200	Diariinro	HEL 2023-001569	Piirustusnro (7418)	Päiväys 31.3.2023
	Hanke			Muutettu pvm
	Asemakaava		Tasokoordinaatisto ETRS-GK25	Hyväksyjä Reetta Putkonen
	Käsitellyt		Korkeusjärjestelmä	Tarkistanut Jouni Korhonen
			Laatinut	Miikka Kulpakko



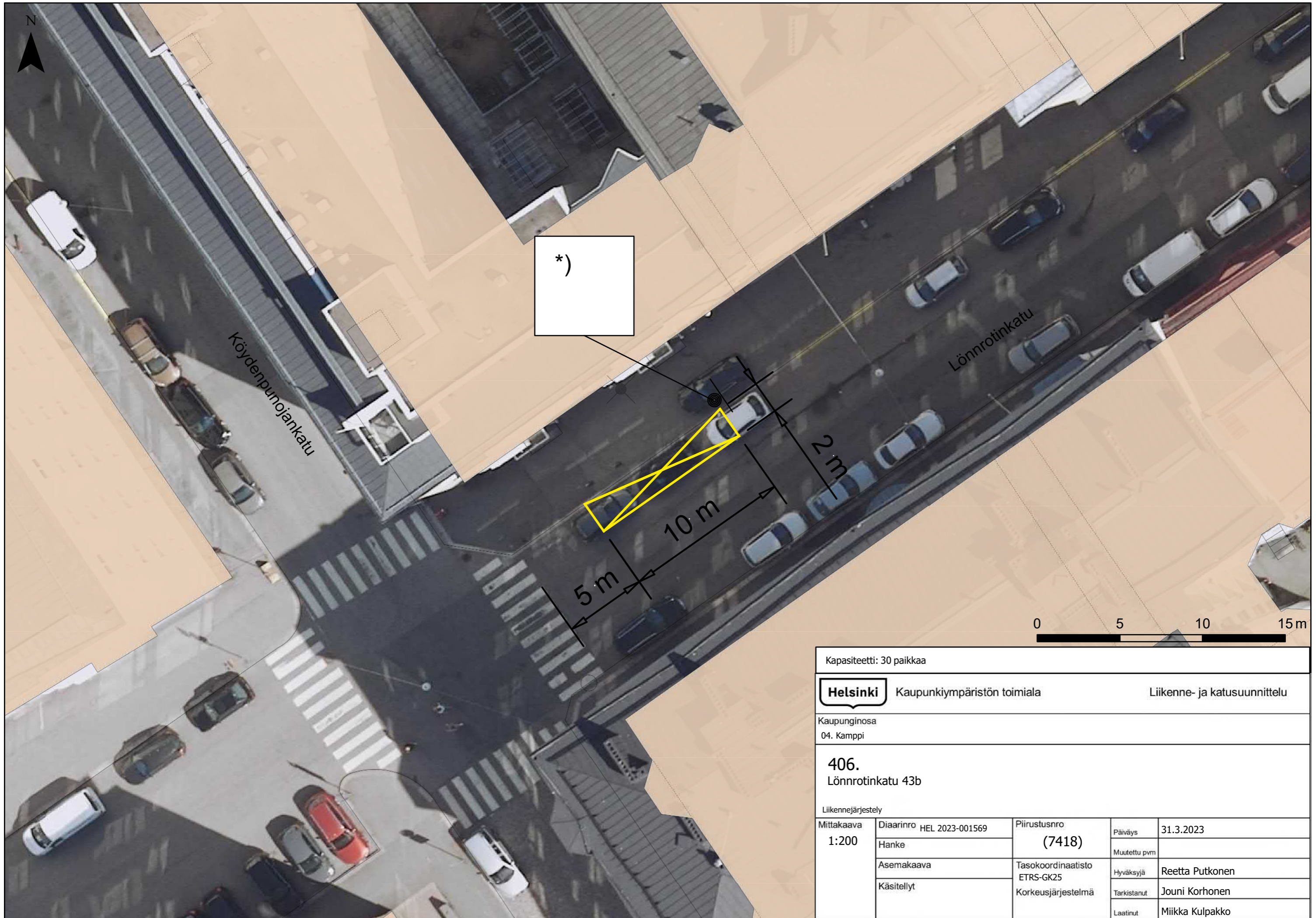
Nykyisen merkin siirto



Hietalahdenkatu



Kapiteetti: 30 paikkaa				
<b>Helsinki</b>		Kaupunkiympäristön toimiala		Liikenne- ja katusuunnittelu
Kaupunginosa 04. Kamppi				
405. Hietalahdenkatu				
Liikennejärjestely				
Mittakaava 1:200	Diaarinro	HEL 2023-001569	Piirustusnro (7418)	Päiväys 31.3.2023
	Hanke			Muutettu pvm
	Asemakaava		Tasokoordinaatisto ETRS-GK25	Hyväksyjä Reetta Putkonen
	Käsitellyt		Korkeusjärjestelmä	Tarkistanut Jouni Korhonen
			Laatinut	Miikka Kulpakko



\*)

Köydenpunojankatu

Lönnrotinkatu

5 m  
10 m  
2 m

0 5 10 15 m

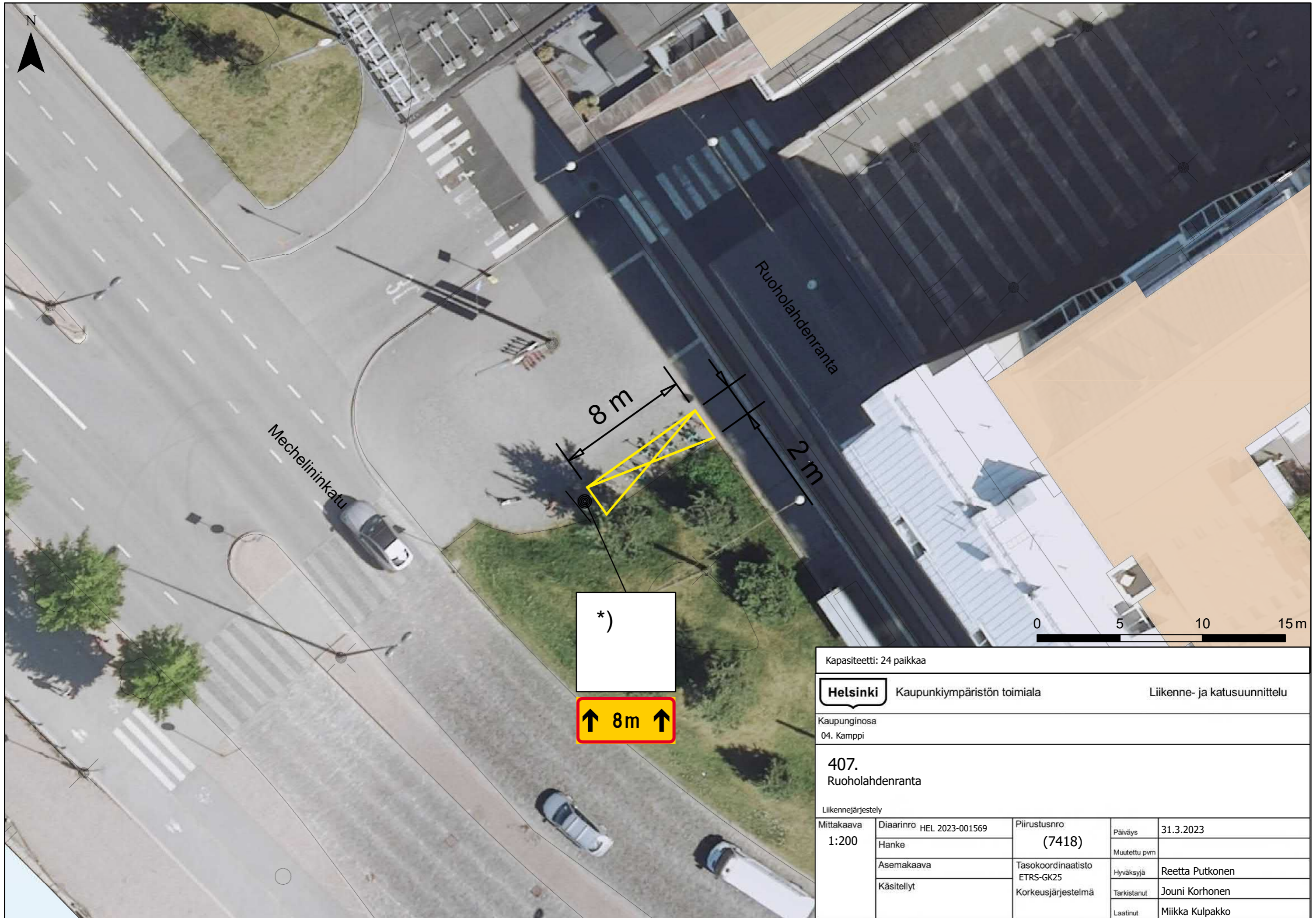
Kapasiteetti: 30 paikkaa

**Helsinki** Kaupunkiympäristön toimiala Liikenne- ja katusuunnittelu

Kaupunginosa  
04. Kamppi

**406.**  
Lönnrotinkatu 43b

Liikennejärjestely				
Mittakaava 1:200	Diaarinro	HEL 2023-001569	Piirustusnro	Päiväys
	Hanke		(7418)	Muutettu pvm
	Asemakaava		Tasokoordinaatio	Hyväksyjä
	Käsitellyt		ETRS-GK25	Tarkistanut
			Korkeusjärjestelmä	Laatinut
				Miikka Kulpakko



\*)

↑ 8m ↑

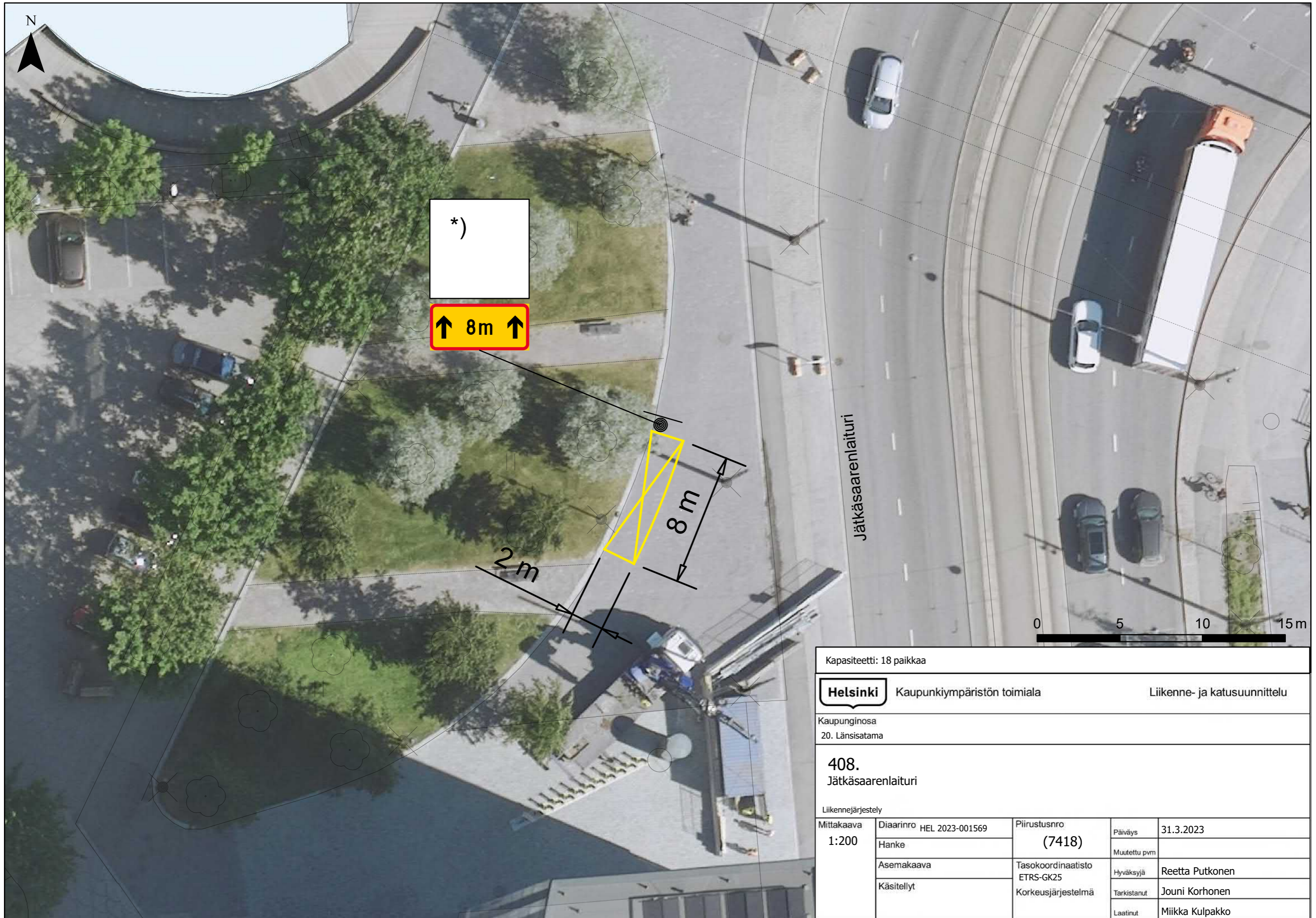
Kapasiteetti: 24 paikkaa

**Helsinki** Kaupunkiympäristön toimiala Liikenne- ja katusuunnittelu

Kaupunginosa  
04. Kamppi

**407.**  
Ruoholahdenranta

Liikennejärjestely				
Mittakaava 1:200	Diariinro	HEL 2023-001569	Piirustusno	Päiväys
	Hanke		(7418)	Muutettu pvm
	Asemakaava		Tasokoordinaatisto	Hyväksyjä
	Käsitellyt		ETRS-GK25	Tarkistanut
			Korkeusjärjestelmä	Laatinut
				Miikka Kulpakko



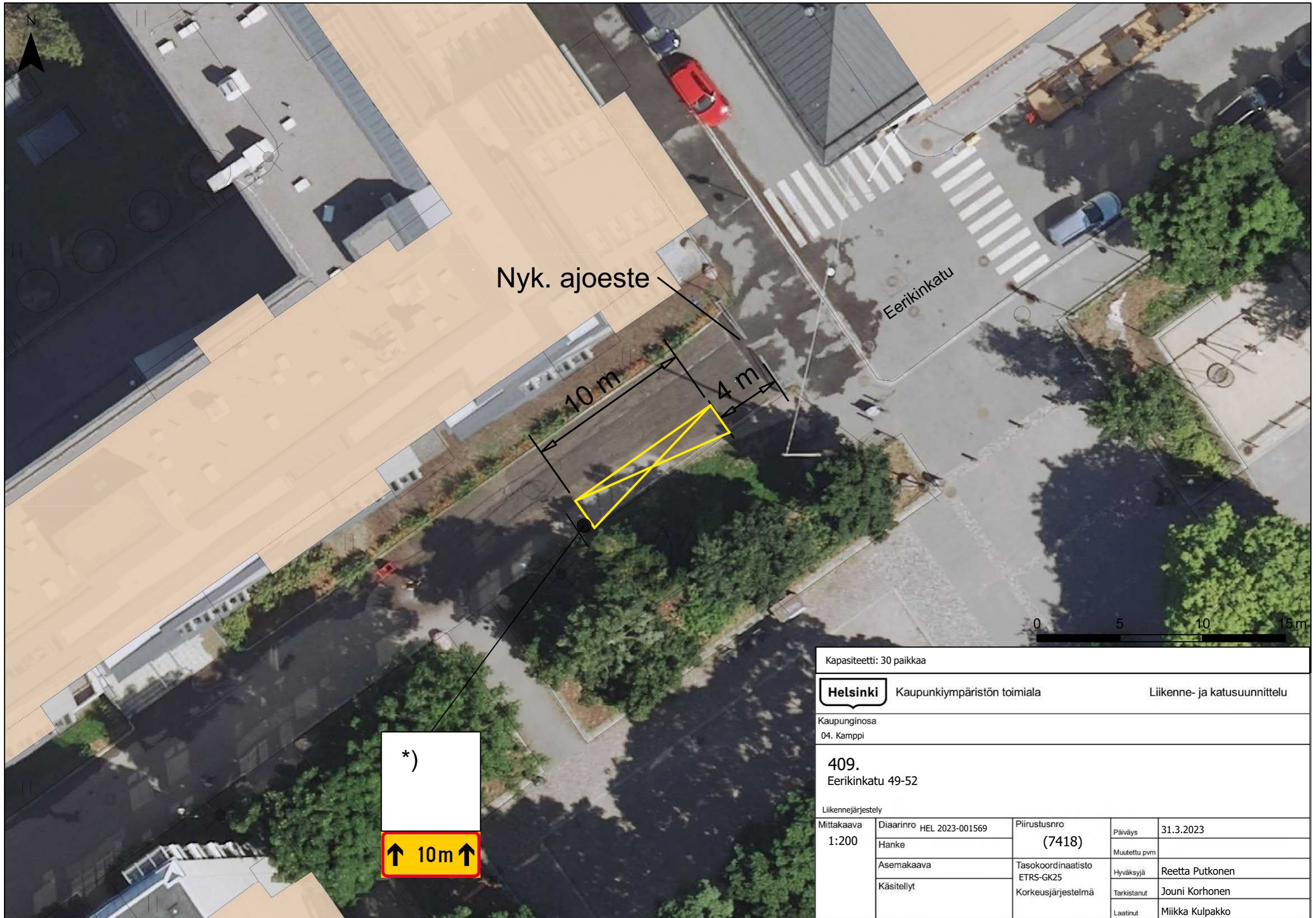
Kapasiteetti: 18 paikkaa

**Helsinki** Kaupunkiympäristön toimiala Liikenne- ja katusuunnittelu

Kaupunginosa  
20. Länsisatama

**408.**  
Jätkäsaarenlaituri

Liikennejärjestely				
Mittakaava 1:200	Diaarinro	HEL 2023-001569	Piirustusnro	Päiväys
	Hanke		(7418)	Muutettu pvm
	Asemakaava		Tasokoordinaatisto	Hyväksyjä
	Käsitellyt		ETRS-GK25	Tarkistanut
			Korkeusjärjestelmä	Laatinut
				Miikka Kulpakko



Nyk. ajoeste

Eerikinkatu

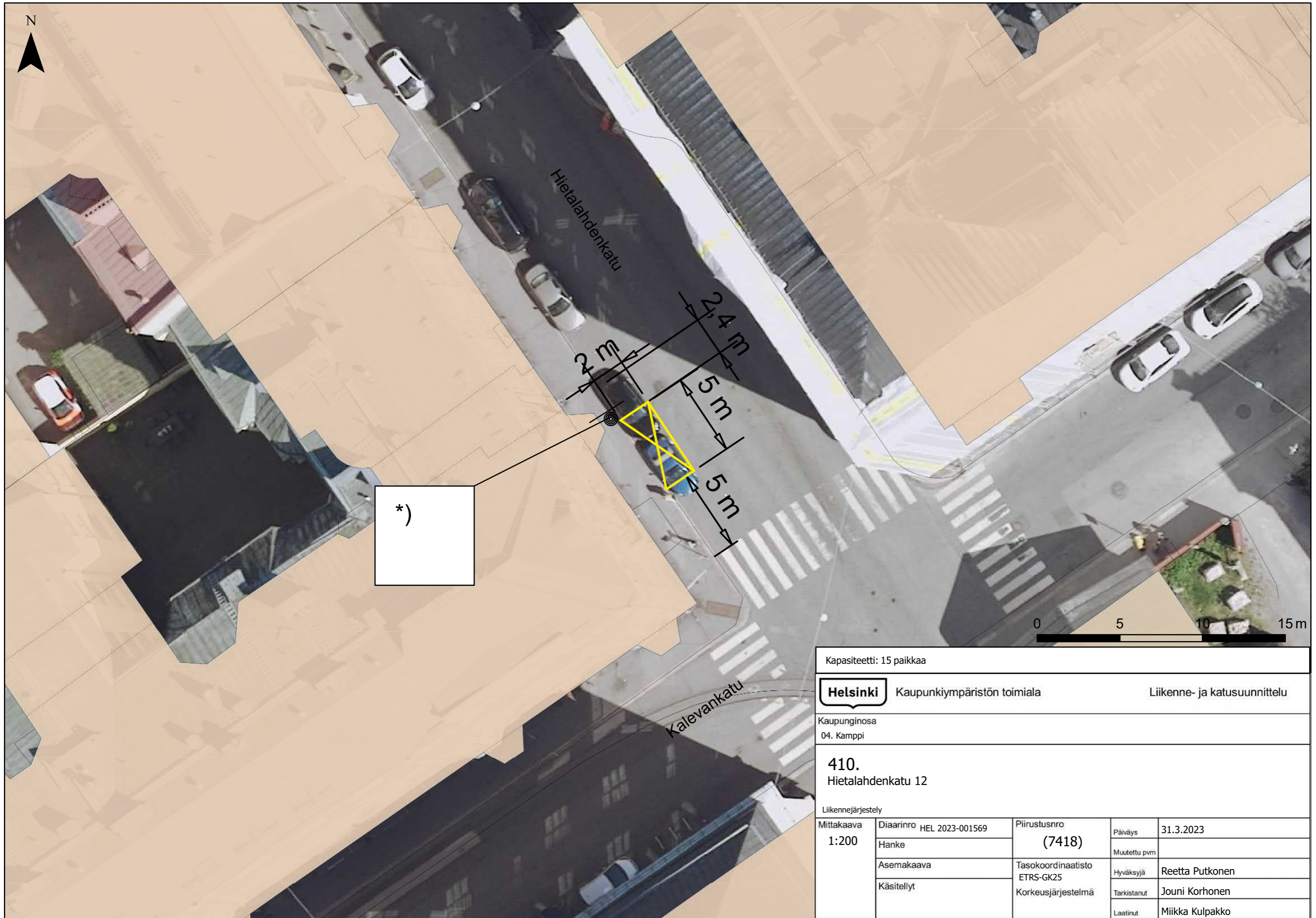
10 m

4 m

0 5 10 15 m

\*)  
↑ 10m ↑

Kapiteetti: 30 paikkaa				
<b>Helsinki</b>		Kaupunkiympäristön toimiala		Liikenne- ja katusuunnittelu
Kaupunginosa 04. Kamppi				
409. Eerikinkatu 49-52				
Liikennejärjestely				
Mittakaava 1:200	Diaarinro	HEL 2023-001569	Piirustusnro (7418)	Päiväys 31.3.2023
	Hanke			Muutettu pvm
	Asemakaava		Tasokoordinaatisto ETRS-GK25	Hyväksyjä Reetta Putkonen
	Käsitellyt		Korkeusjärjestelmä	Tarkistanut Jouni Korhonen
			Laatinut	Miikka Kulpakko



\*)

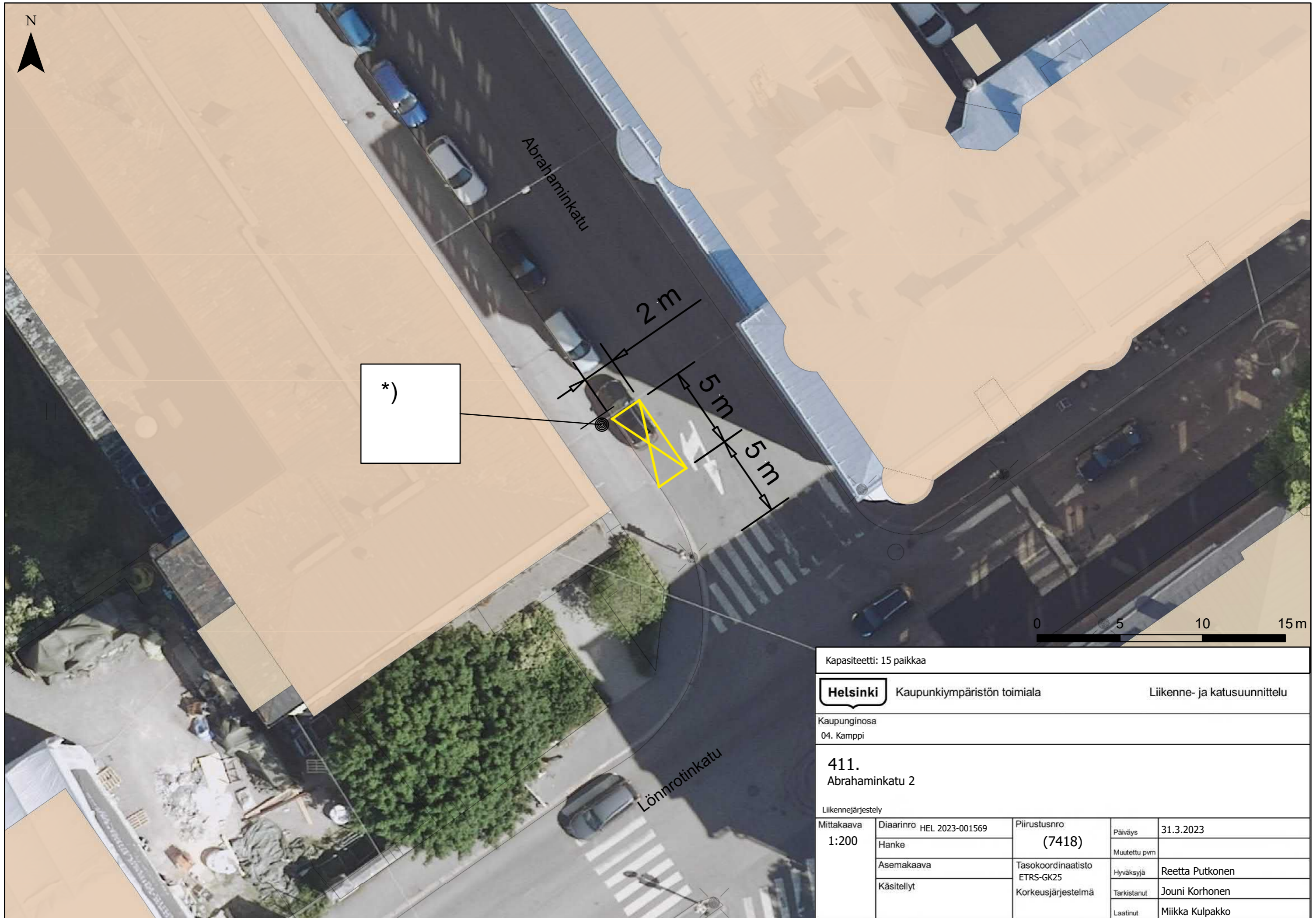
Kapasiteetti: 15 paikkaa

**Helsinki** Kaupunkiympäristön toimiala Liikenne- ja katusuunnittelu

Kaupunginosa  
04. Kamppi

**410.**  
Hietalahdenkatu 12

Liikennejärjestely				
Mittakaava 1:200	Diariinro	HEL 2023-001569	Piirustusnro	Päiväys
	Hanke		(7418)	Muutettu pvm
	Asemakaava		Tasokoordinaatisto	Hyväksyjä
	Käsitellyt		ETRS-GK25	Tarkistanut
			Korkeusjärjestelmä	Laatinut
				Miikka Kulpakko



Kapasiteetti: 15 paikkaa

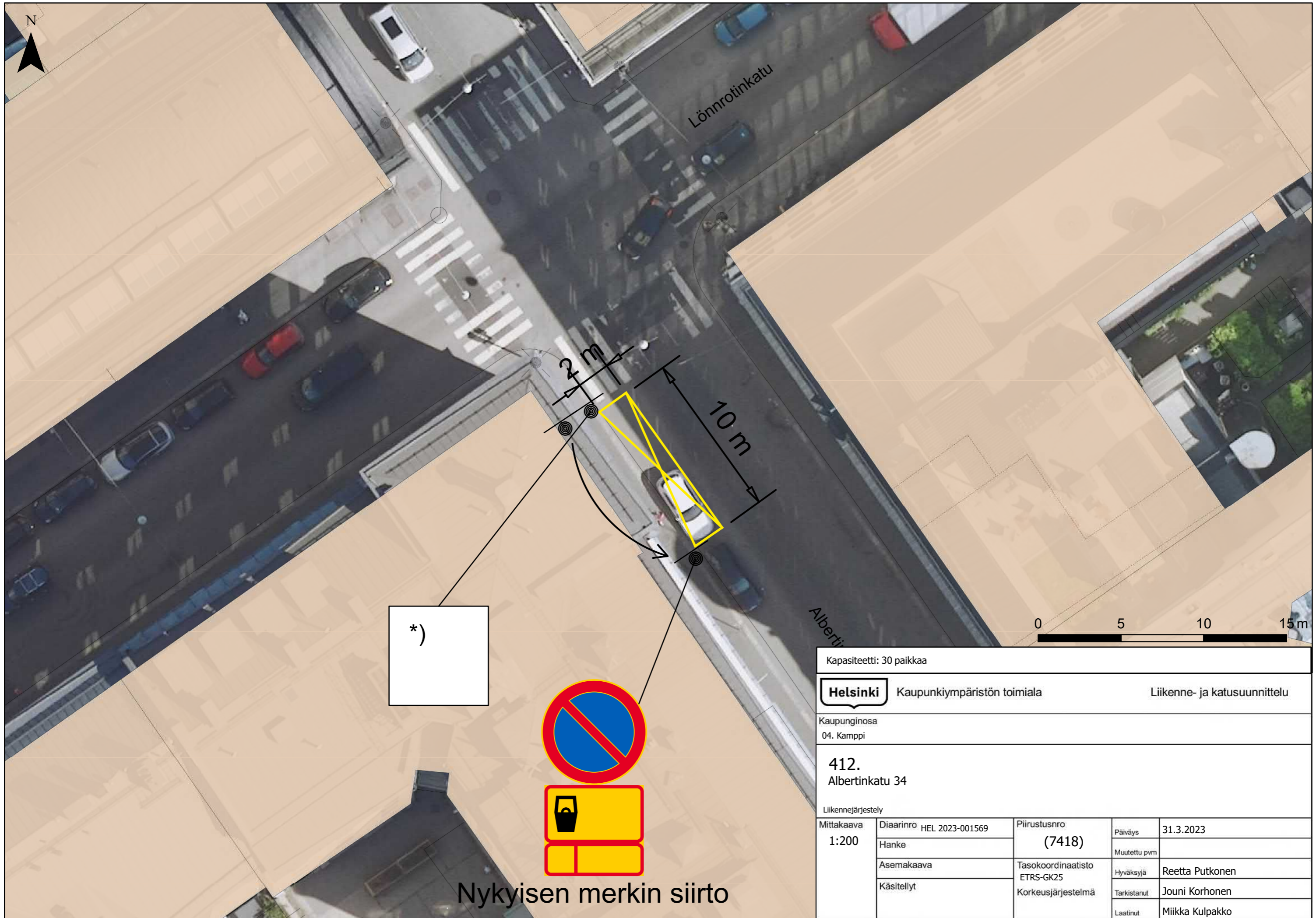
**Helsinki** Kaupunkiympäristön toimiala Liikenne- ja katusuunnittelu

Kaupunginosa  
04. Kamppi

**411.**  
Abrahaminkatu 2

Liikennejärjestely				
Mittakaava 1:200	Diariinro	HEL 2023-001569	Piirustusno	Päiväys
	Hanke		(7418)	Muutettu pvm
	Asemakaava		Tasokoordinaatisto	Hyväksyjä
	Käsitellyt		ETRS-GK25	Tarkistanut
			Korkeusjärjestelmä	Laatinut
				Miikka Kulpakko



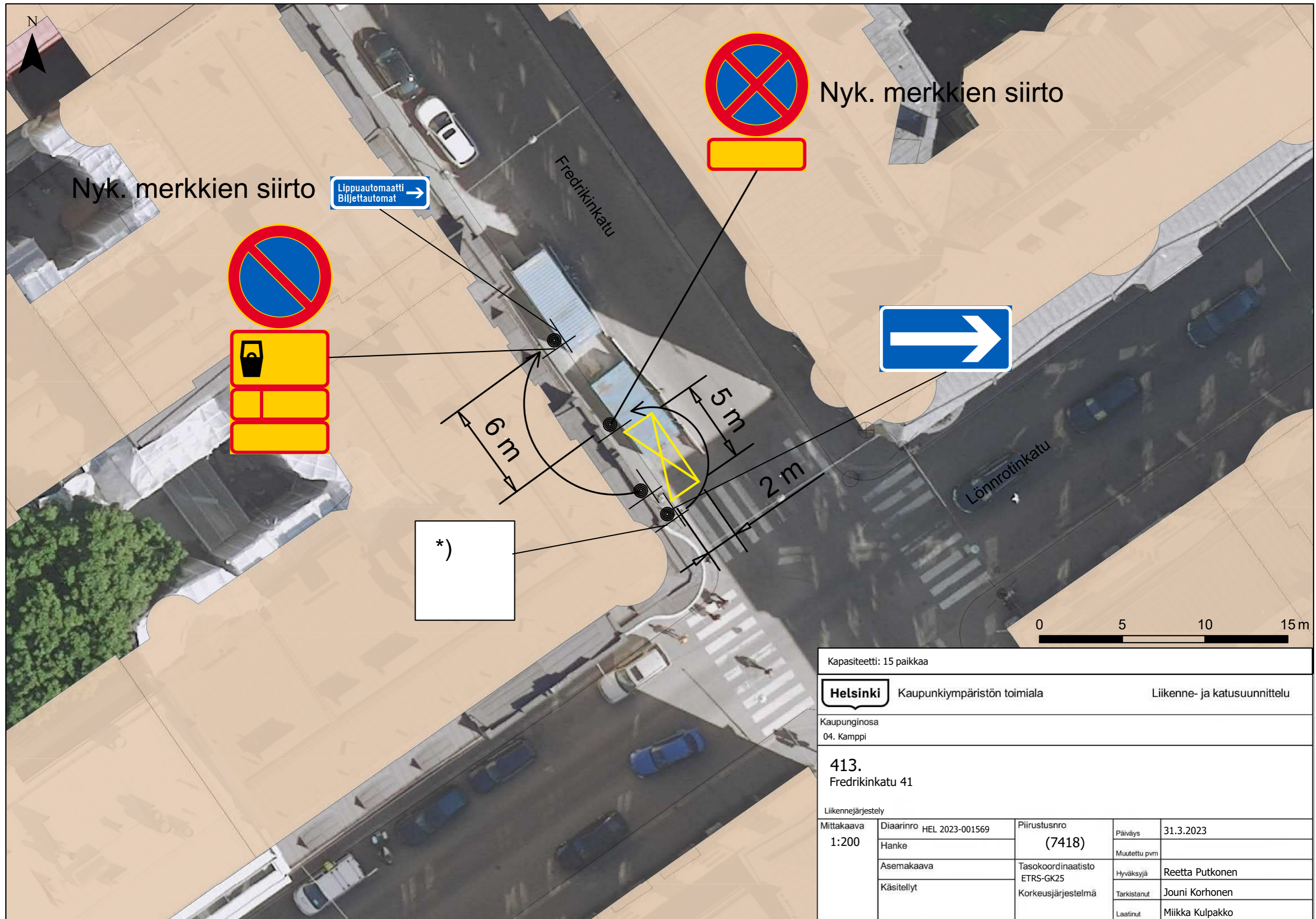


\*)



Nykyisen merkin siirto

Kapasiteetti: 30 paikkaa				
<b>Helsinki</b>		Kaupunkiympäristön toimiala		Liikenne- ja katusuunnittelu
Kaupunginosa 04. Kamppi				
412. Albertinkatu 34				
Liikennejärjestely				
Mittakaava 1:200	Diariinro	HEL 2023-001569	Piirustusnro (7418)	Päiväys 31.3.2023
	Hanke			Muutettu pvm
	Asemakaava		Tasokoordinaatisto ETRS-GK25	Hyväksyjä Reetta Putkonen
	Käsitellyt		Korkeusjärjestelmä	Tarkistanut Jouni Korhonen
			Laatinut	Miikka Kulpakko



Nyk. merkkien siirto

Lippuautomaatti  
Biljettautomat →

Nyk. merkkien siirto

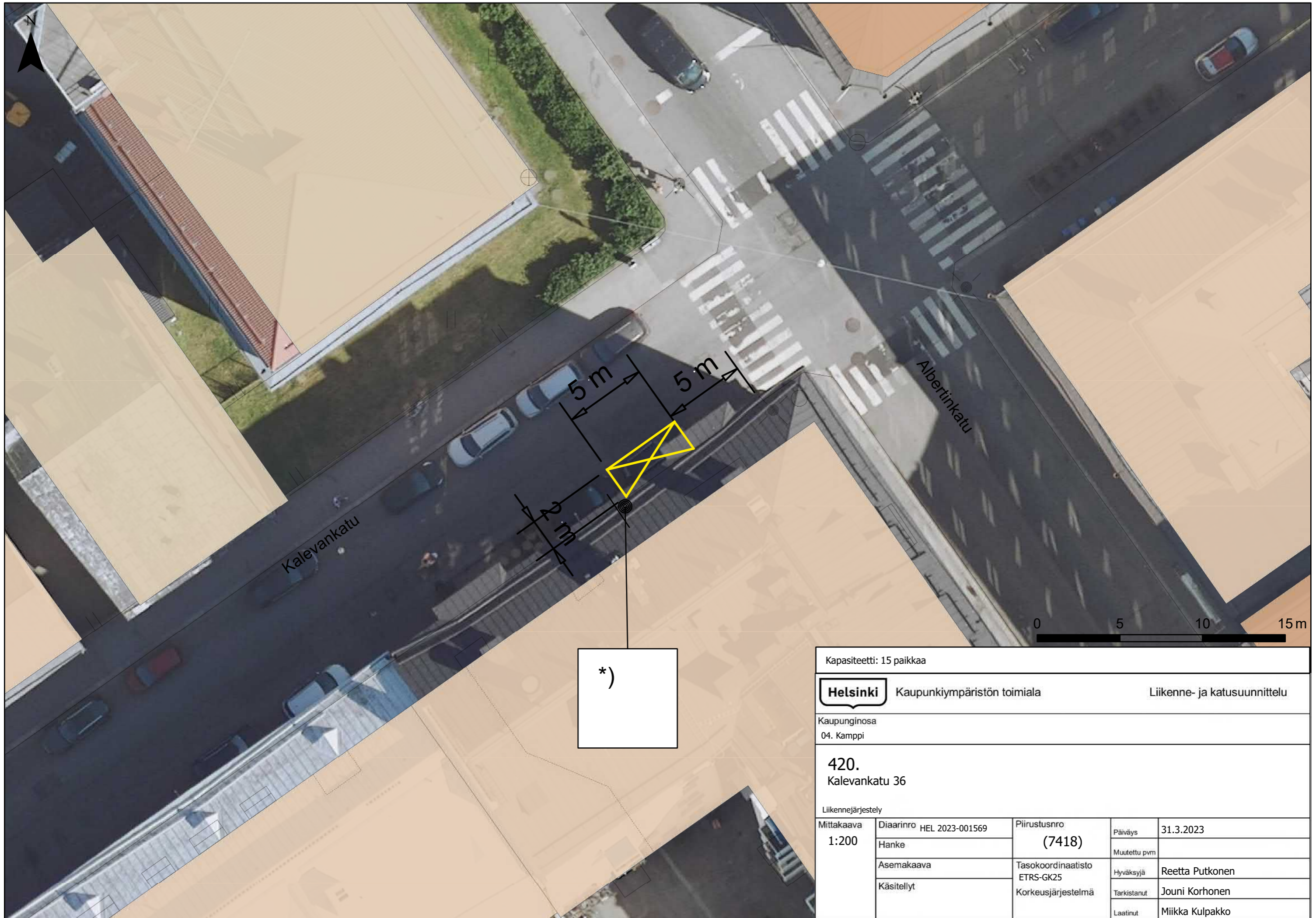
\*)

Kapiteetti: 15 paikkaa				
<b>Helsinki</b>		Kaupunkiympäristön toimiala		Liikenne- ja katusuunnittelu
Kaupunginosa 04. Kamppi				
413. Fredrikinkatu 41				
Liikennejärjestely				
Mittakaava 1:200	Diaarinro	HEL 2023-001569	Piirustusnro (7418)	Päiväys 31.3.2023
	Hanke			Muutettu pvm
	Asemakaava		Tasokoordinaatisto ETRS-GK25	Hyväksyjä Reetta Putkonen
	Käsitellyt		Korkeusjärjestelmä	Tarkistanut Jouni Korhonen
			Laatinut	Miikka Kulpakko



\*)

Kapasiteetti: 15 paikkaa				
Helsinki		Kaupunkiympäristön toimiala		Liikenne- ja katusuunnittelu
Kaupunginosa 04. Kamppi				
419. Kalevankatu 24				
Liikennejärjestely				
Mittakaava 1:200	Diiaarinro	HEL 2023-001569	Piirustusno (7418)	Päiväys 31.3.2023
	Hanke			Muutettu pvm
	Asemakaava		Tasokoordinaatisto ETRS-GK25	Hyväksyjä Reetta Putkonen
	Käsitellyt		Korkeusjärjestelmä	Tarkistanut Jouni Korhonen
			Laatinut	Miikka Kulpakko



\*)

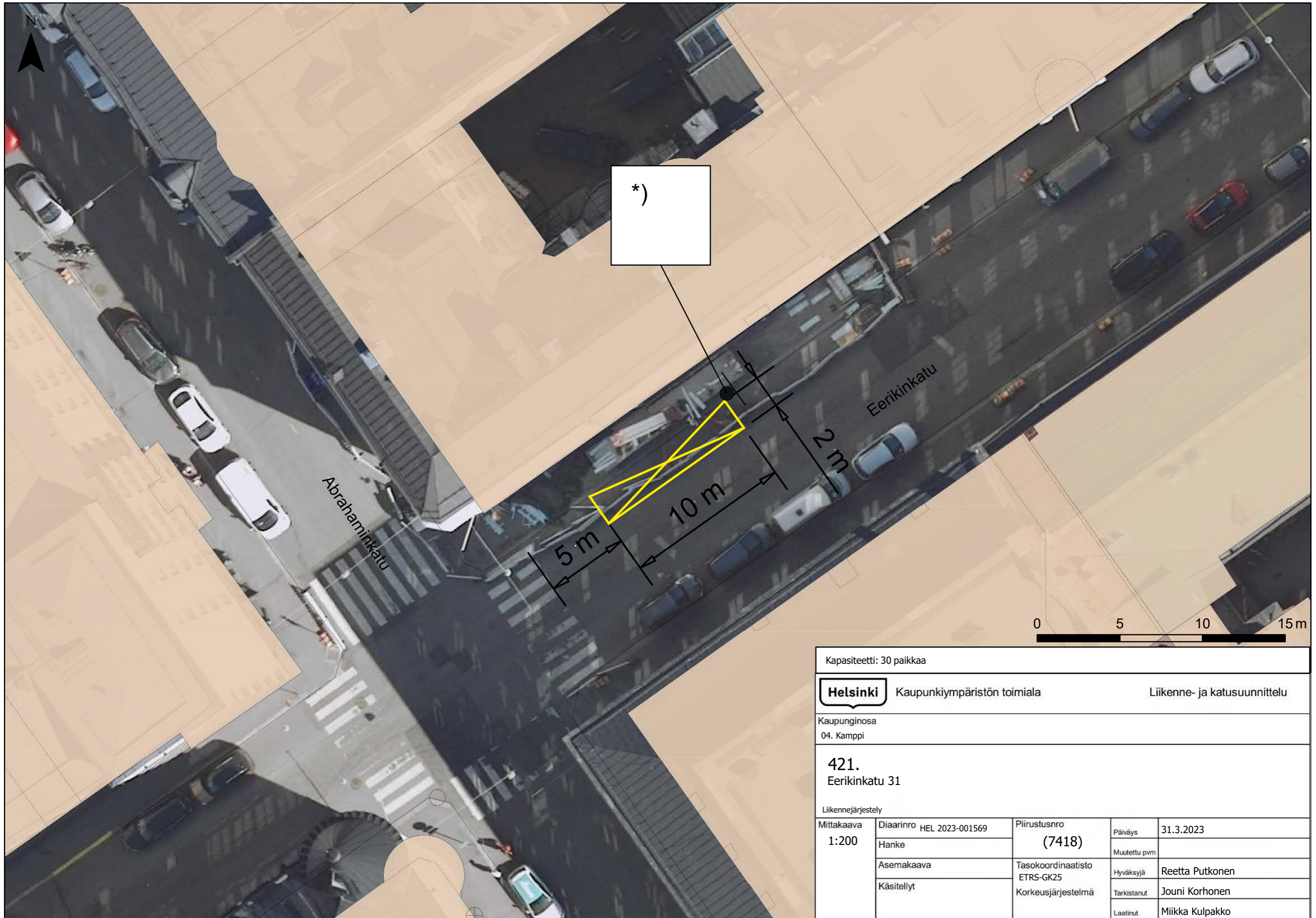
Kapasiteetti: 15 paikkaa

**Helsinki** Kaupunkiympäristön toimiala Liikenne- ja katusuunnittelu

Kaupunginosa  
04. Kamppi

**420.**  
Kalevankatu 36

Liikennejärjestely				
Mittakaava 1:200	Diariinro	HEL 2023-001569	Piirustusnro	Päiväys
	Hanke		(7418)	Muutettu pvm
	Asemakaava		Tasokoordinaatisto	Hyväksyjä
	Käsitellyt		ETRS-GK25	Tarkistanut
			Korkeusjärjestelmä	Laatinut
				Miikka Kulpakko



\*)

Abrahaminkatu

Eerikinkatu

0 5 10 15 m

Kapasiteetti: 30 paikkaa



Kaupunkiympäristön toimiala

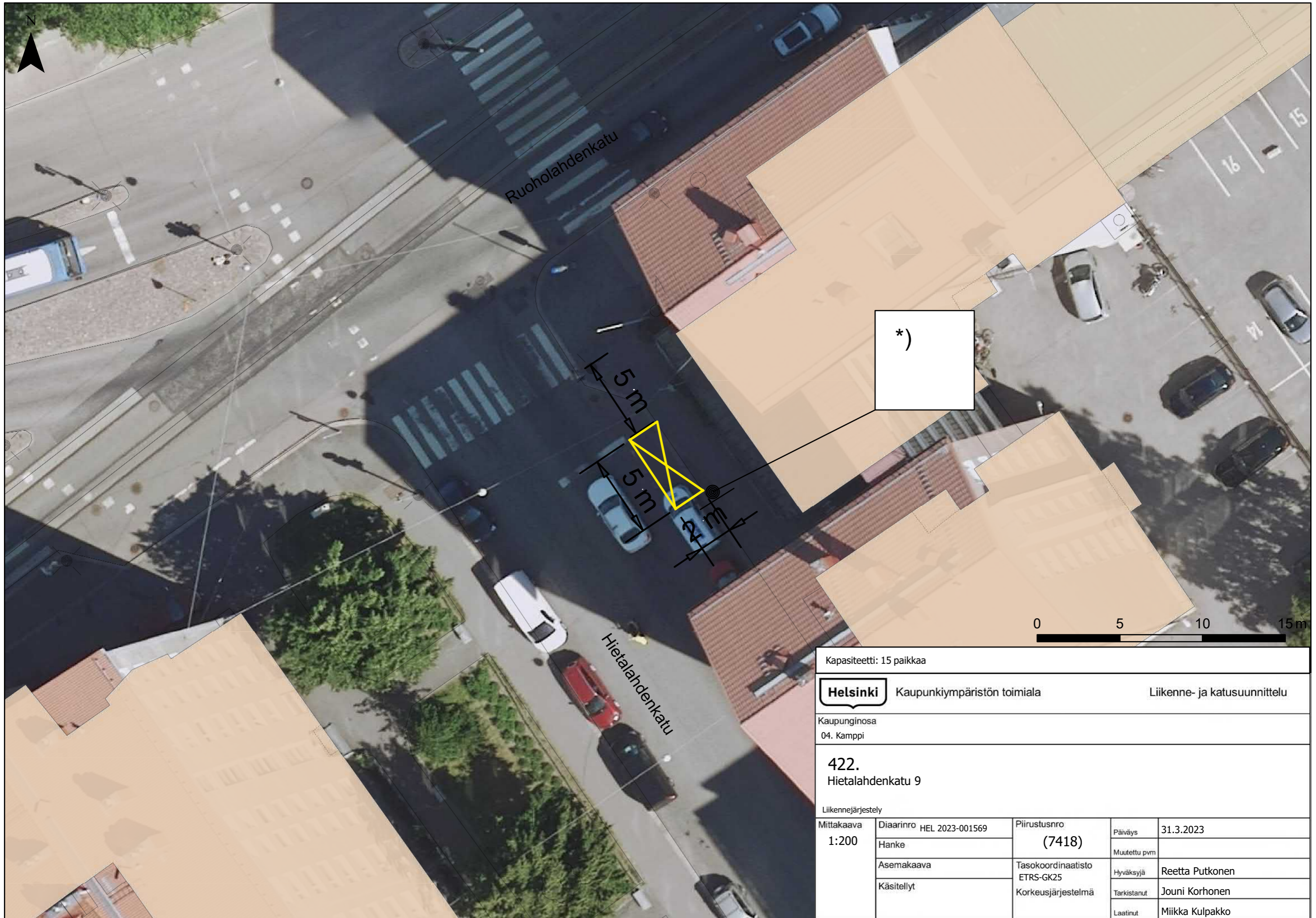
Liikenne- ja katusuunnittelu

Kaupunginosa  
04. Kamppi

421.  
Eerikinkatu 31

Liikennejärjestely

Mittakaava 1:200	Diaarinro	HEL 2023-001569	Piirustusno	Päiväys	31.3.2023
	Hanke		(7418)	Muutettu pvm	
	Asemakaava		Tasokoordinaatisto	Hyväksyjä	Reetta Putkonen
	Käsitellyt		ETRS-GK25	Tarkistanut	Jouni Korhonen
			Korkeusjärjestelmä	Laatinut	Miikka Kulpakko



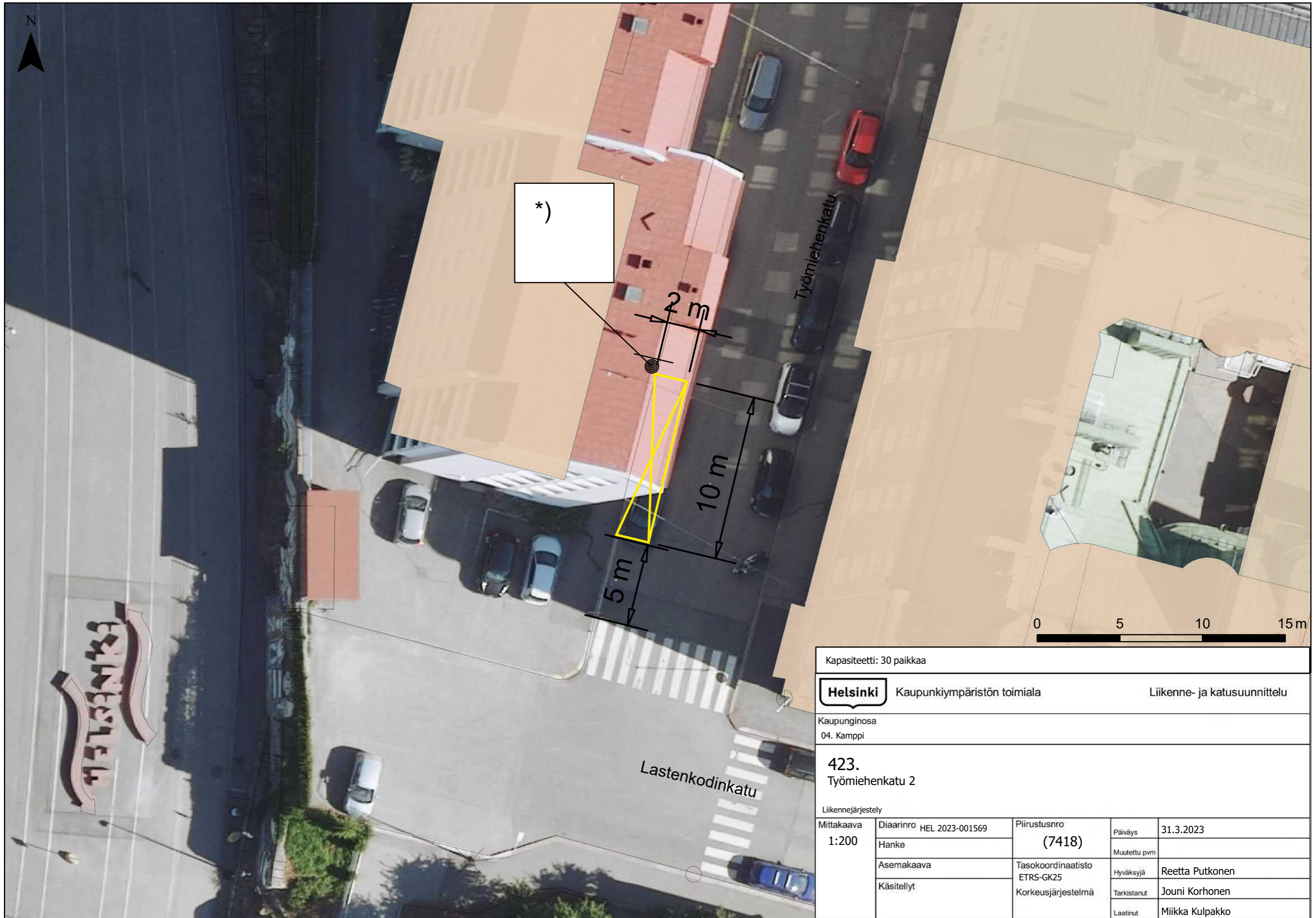
Kapasiteetti: 15 paikkaa

**Helsinki** Kaupunkiympäristön toimiala Liikenne- ja katusuunnittelu



Kaupunginosa  
04. Kamppi

**422.**  
Hietalahdenkatu 9

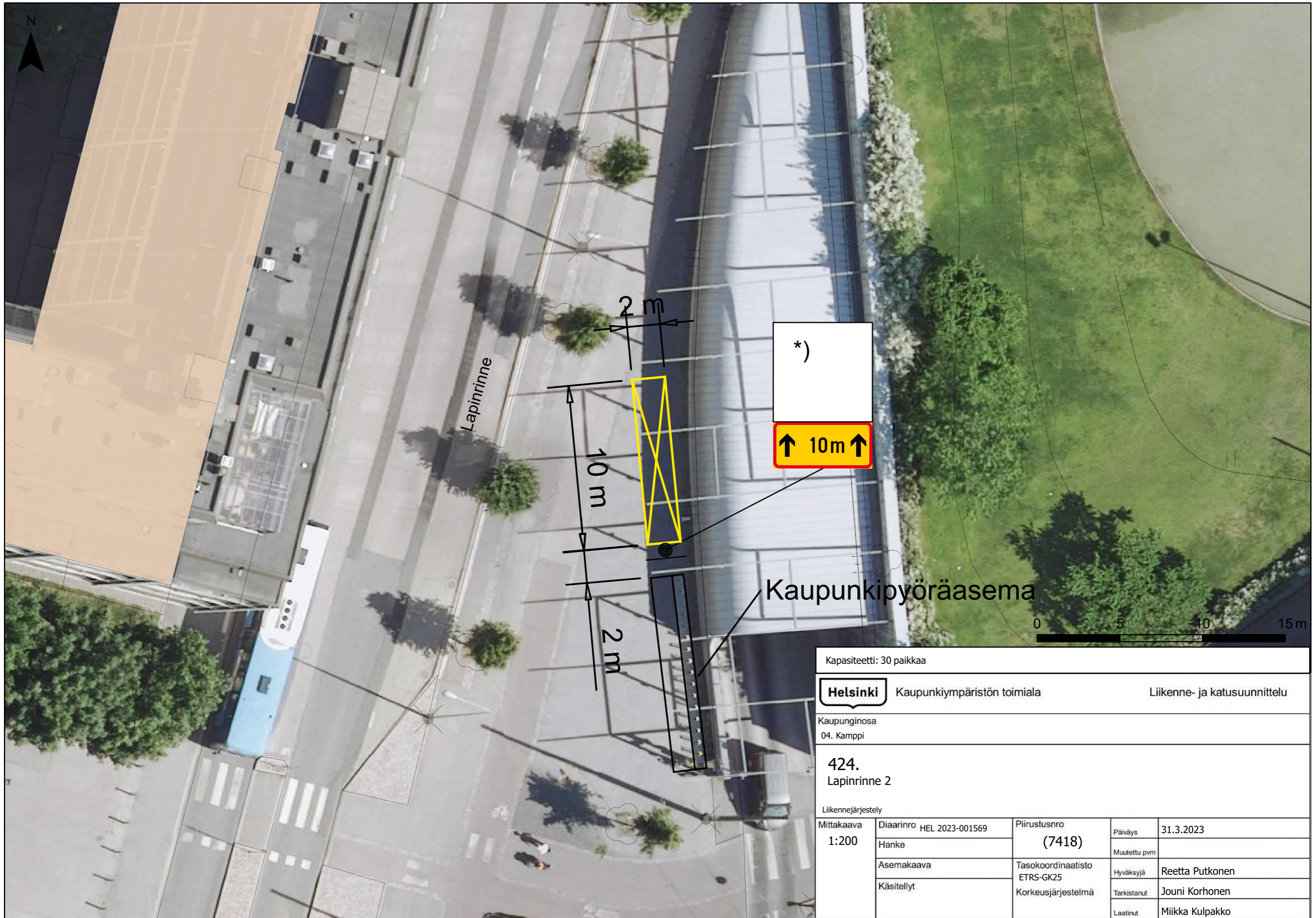
Liikennejärjestely				
Mittakaava 1:200	Diaarinro	HEL 2023-001569	Piirustusnro	Päiväys
	Hanke		(7418)	Muutettu pvm
	Asemakaava		Tasokoordinaatisto	Hyväksyjä
	Käsitellyt		ETRS-GK25	Tarkistanut
			Korkeusjärjestelmä	Laatinut
				Miikka Kulpakko



\*)



Kapasiteetti: 30 paikkaa				
<b>Helsinki</b>		Kaupunkiympäristön toimiala		Liikenne- ja katusuunnittelu
Kaupunginosa 04. Kamppi				
423. Työmiehenkatu 2				
Liikennejärjestely				
Mittakaava 1:200	Diiaarinro	HEL 2023-001569	Piirustusnro	Päiväys
	Hanke		(7418)	Muutettu pvm
	Asemakaava		Tasokoordinaatisto	Hyväksyjä
	Käsitellyt		ETRS-GK25	Tarkistanut
			Korkeusjärjestelmä	Laatinut
				Reetta Putkonen
				Jouni Korhonen
				Miikka Kulpakko



Kapasiteetti: 30 paikkaa

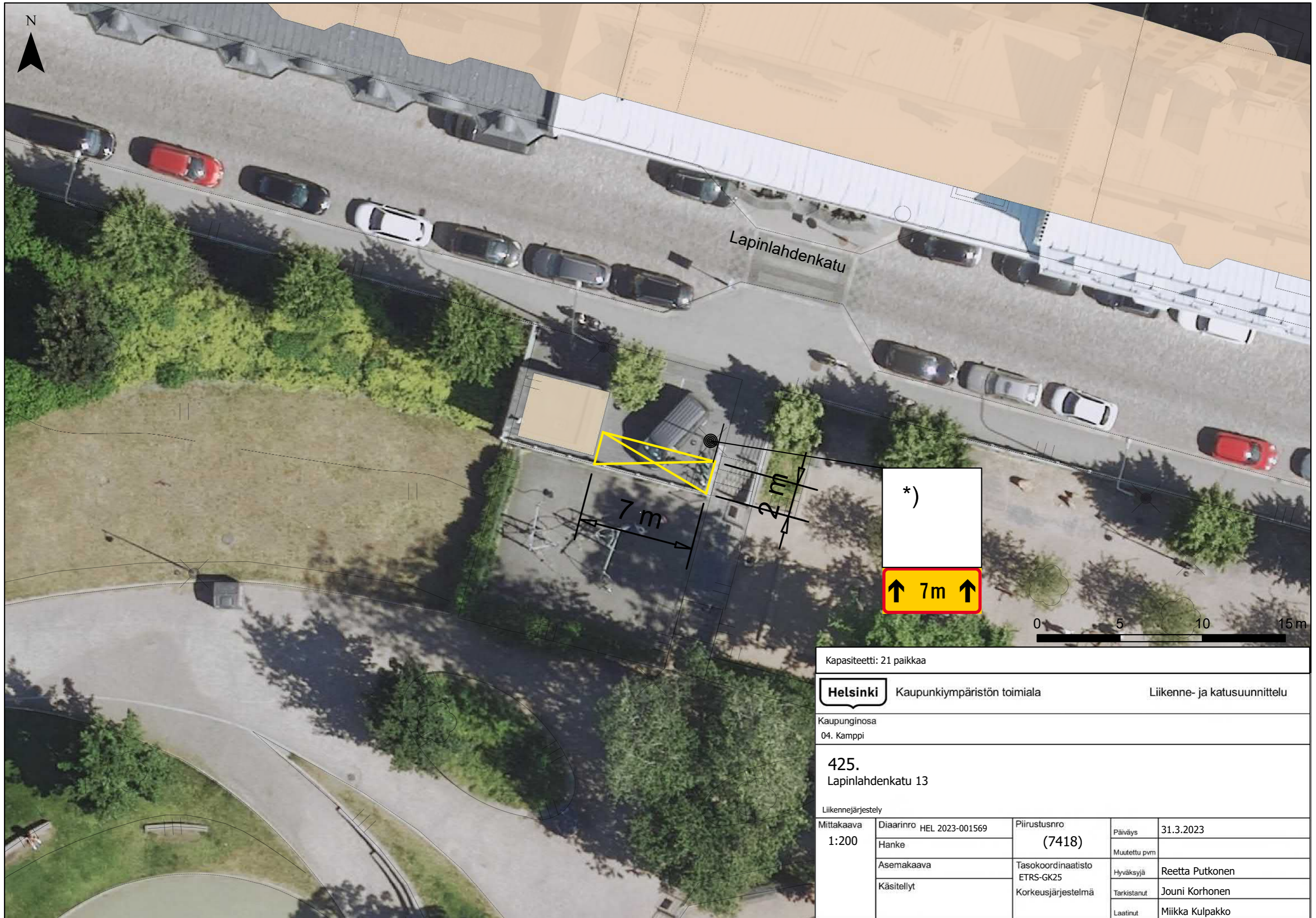
**Helsinki** Kaupunkiympäristön toimiala Liikenne- ja katusuunnittelu

Kaupunginosa  
04. Kamppi

**424.**  
Lapinrinne 2

Liikennejärjestely						
Mittakaava 1:200	Diariinro	HEL 2023-001569	Piirustusnro	(7418)	Päiväys	31.3.2023
	Hanke				Muutettu pvm	
	Asemakaava		Tasokoordinaatisto	ETRS-GK25	Hyväksyjä	Reetta Putkonen
	Käsitellyt		Korkeusjärjestelmä		Tarkistanut	Jouni Korhonen
				Laatinut	Miikka Kulpakko	





\*)



Kapasiteetti: 21 paikkaa



Kaupunkiympäristön toimiala

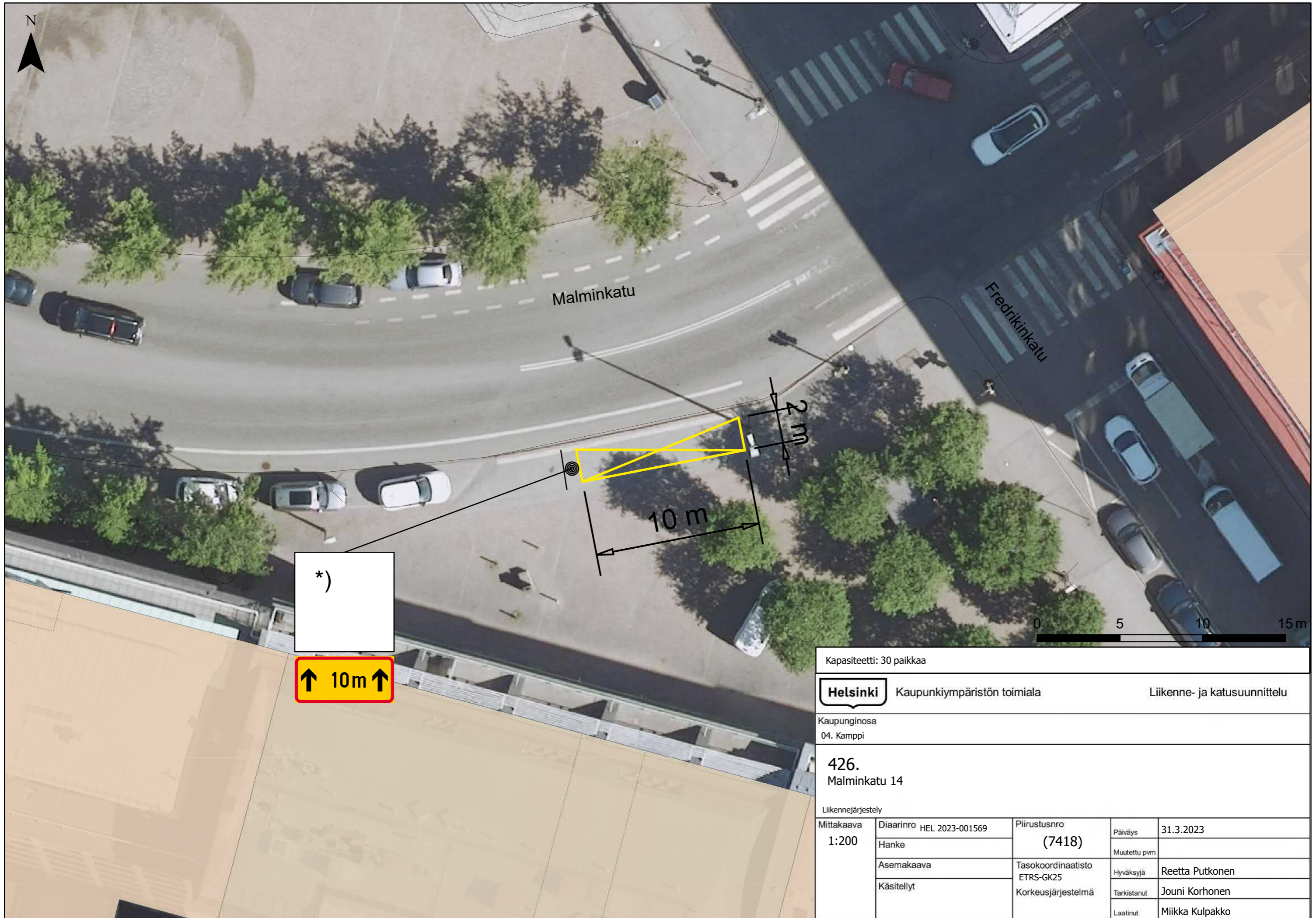
Liikenne- ja katusuunnittelu

Kaupunginosa  
04. Kamppi

425.  
Lapinlahdenkatu 13

Liikennejärjestely

Mittakaava 1:200	Diaarinro	HEL 2023-001569	Piirustusnro	(7418)	Päiväys	31.3.2023
	Hanke				Muutettu pvm	
	Asemakaava		Tasokoordinaatisto	ETRS-GK25	Hyväksyjä	Reetta Putkonen
	Käsitellyt		Korkeusjärjestelmä		Tarkistanut	Jouni Korhonen
					Laatinut	Mikka Kulpakko



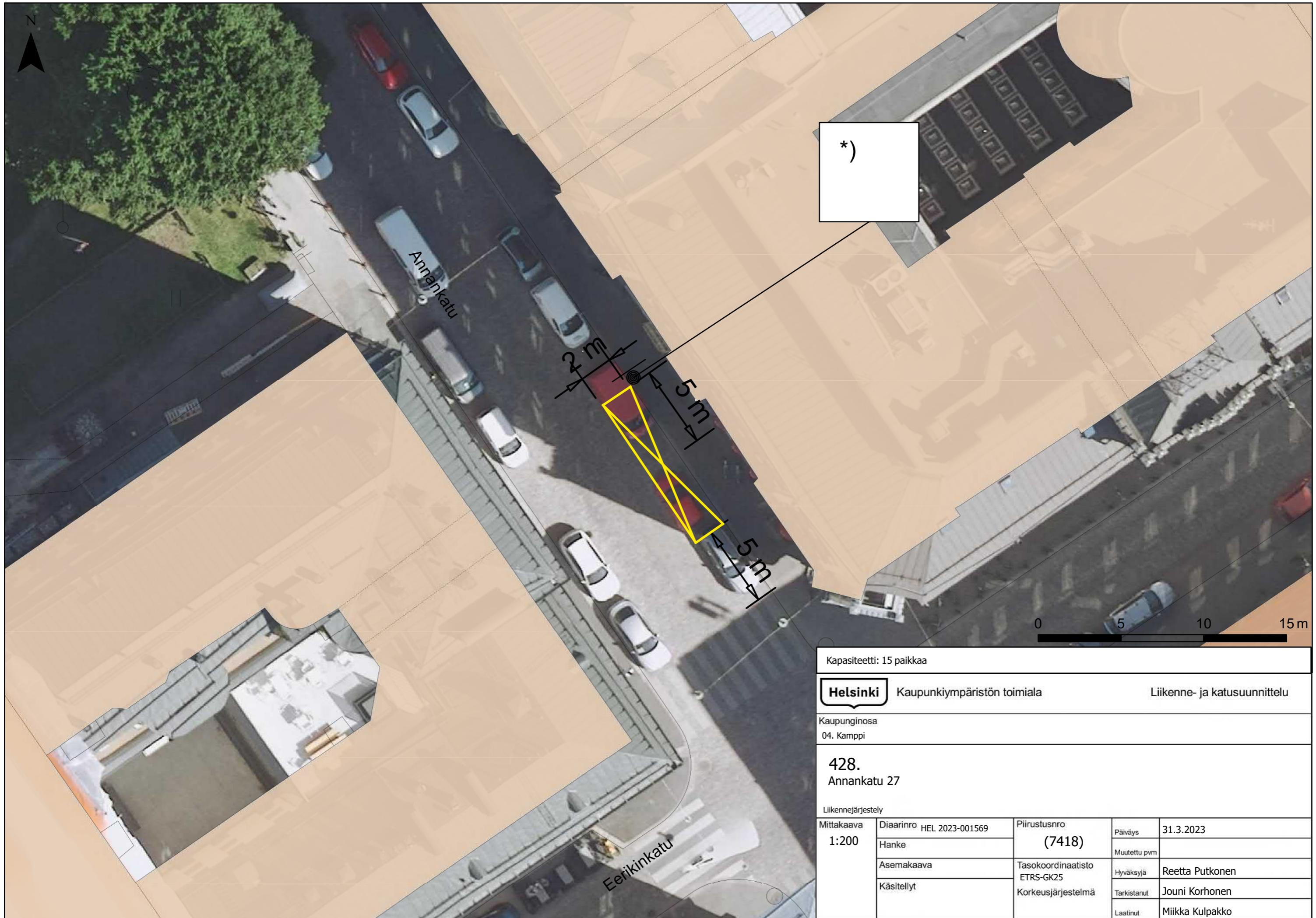
\*)

↑ 10m ↑

Kapasiteetti: 30 paikkaa				
<b>Helsinki</b>		Kaupunkiympäristön toimiala		Liikenne- ja katusuunnittelu
Kaupunginosa 04. Kamppi				
426. Malminkatu 14				
Liikennejärjestely				
Mittakaava 1:200	Diiaarinro	HEL 2023-001569	Piirustusnro <b>(7418)</b>	Päiväys 31.3.2023
	Hanke			Muutettu pvm
	Asemakaava		Tasokoordinaatisto ETRS-GK25	Hyväksyjä Reetta Putkonen
	Käsitellyt		Korkeusjärjestelmä	Tarkistanut Jouni Korhonen
			Laatinut	Miikka Kulpakko



Kapasiteetti: 30 paikkaa				
<b>Helsinki</b>		Kaupunkiympäristön toimiala		Liikenne- ja katusuunnittelu
Kaupunginosa 04. Kamppi				
427. Eerikinkatu 18				
Liikennejärjestely				
Mittakaava 1:200	Diaarinro	HEL 2023-001569	Piirustusnro <b>(7418)</b>	Päiväys 31.3.2023
	Hanke			Muutettu pvm
	Asemakaava		Tasokoordinaatisto ETRS-GK25	Hyväksyjä Reetta Putkonen
	Käsitellyt		Korkeusjärjestelmä	Tarkistanut Jouni Korhonen
			Laatinut	Miikka Kulpakko



\*)

Kapasiteetti: 15 paikkaa



Kaupunkiympäristön toimiala

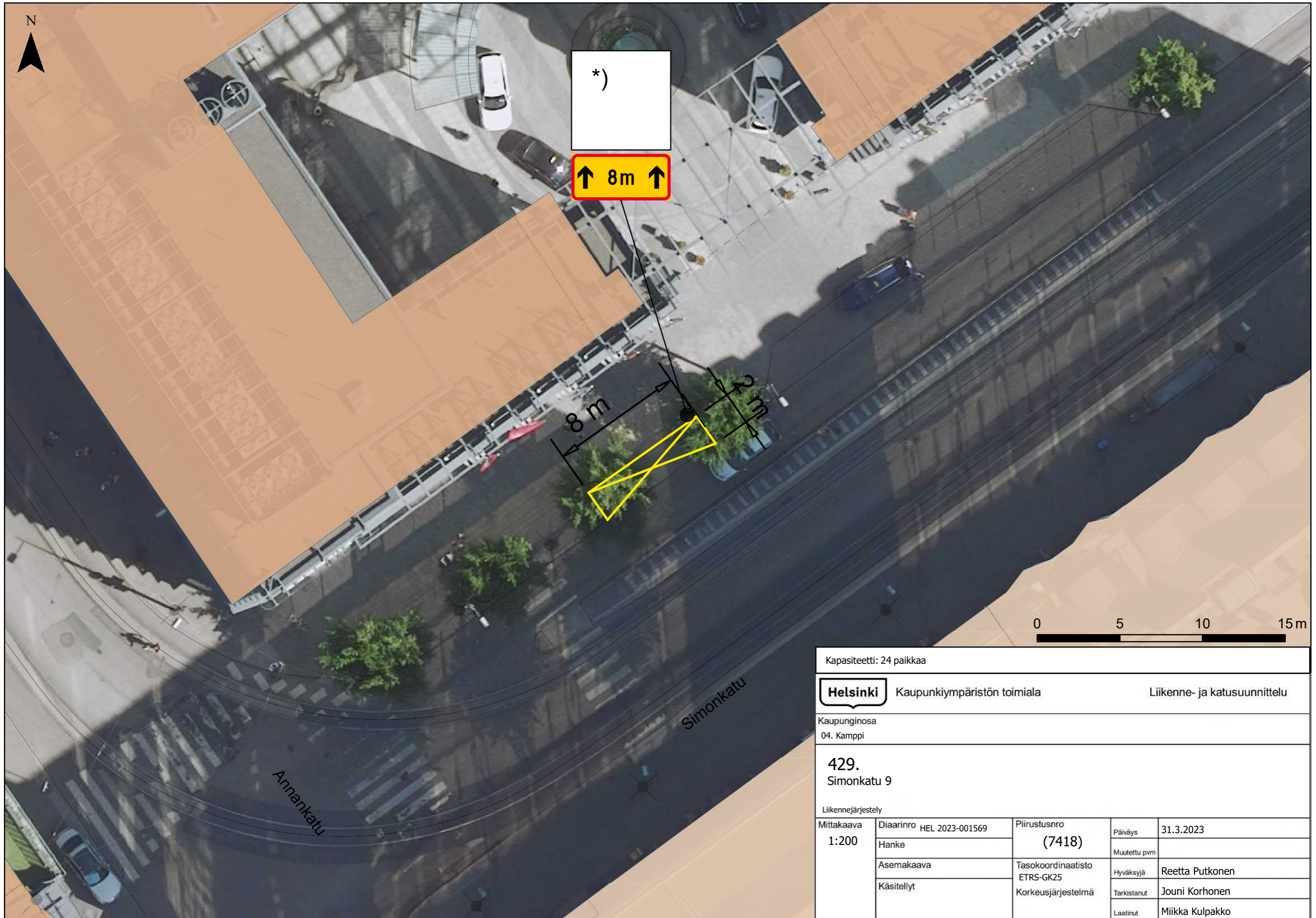
Liikenne- ja katusuunnittelu

Kaupunginosa  
04. Kamppi

428.  
Annankatu 27

Liikennejärjestely

Mittakaava 1:200	Diaarinro	HEL 2023-001569	Piirustusnro	Päiväys	31.3.2023
	Hanke		(7418)	Muutettu pvm	
	Asemakaava		Tasokoordinaatisto	Hyväksyjä	Reetta Putkonen
	Käsitellyt		ETRS-GK25	Tarkistanut	Jouni Korhonen
			Korkeusjärjestelmä	Laatinut	Miikka Kulpakko



\*)

↑ 8m ↑

8 m

2 m

0 5 10 15 m

Kapasiteetti: 24 paikkaa

**Helsinki**

Kaupunkiympäristön toimiala

Liikenne- ja katusuunnittelu

Kaupunginosa  
04. Kamppi

429.  
Simonkatu 9

Liikennejärjestely

Mittakaava 1:200	Diaarinro	HEL 2023-001569	Piirustusnro	(7418)	Päiväys	31.3.2023
	Hanke				Muutettu pvm	
	Asemakaava		Tasokoordinaatisto	ETRS-GK25	Hyväksyjä	Reetta Putkonen
	Käsitellyt		Korkeusjärjestelmä		Tarkistanut	Jouni Korhonen
				Laatinut	Miikka Kulpakko	

N



\*)

↑ 7m ↑

2 m

7 m

0 5 10 15 m

Urho Kekkosen katu

Annankatu

Kapasiteetti: 21 paikkaa



Kaupunkiympäristön toimiala

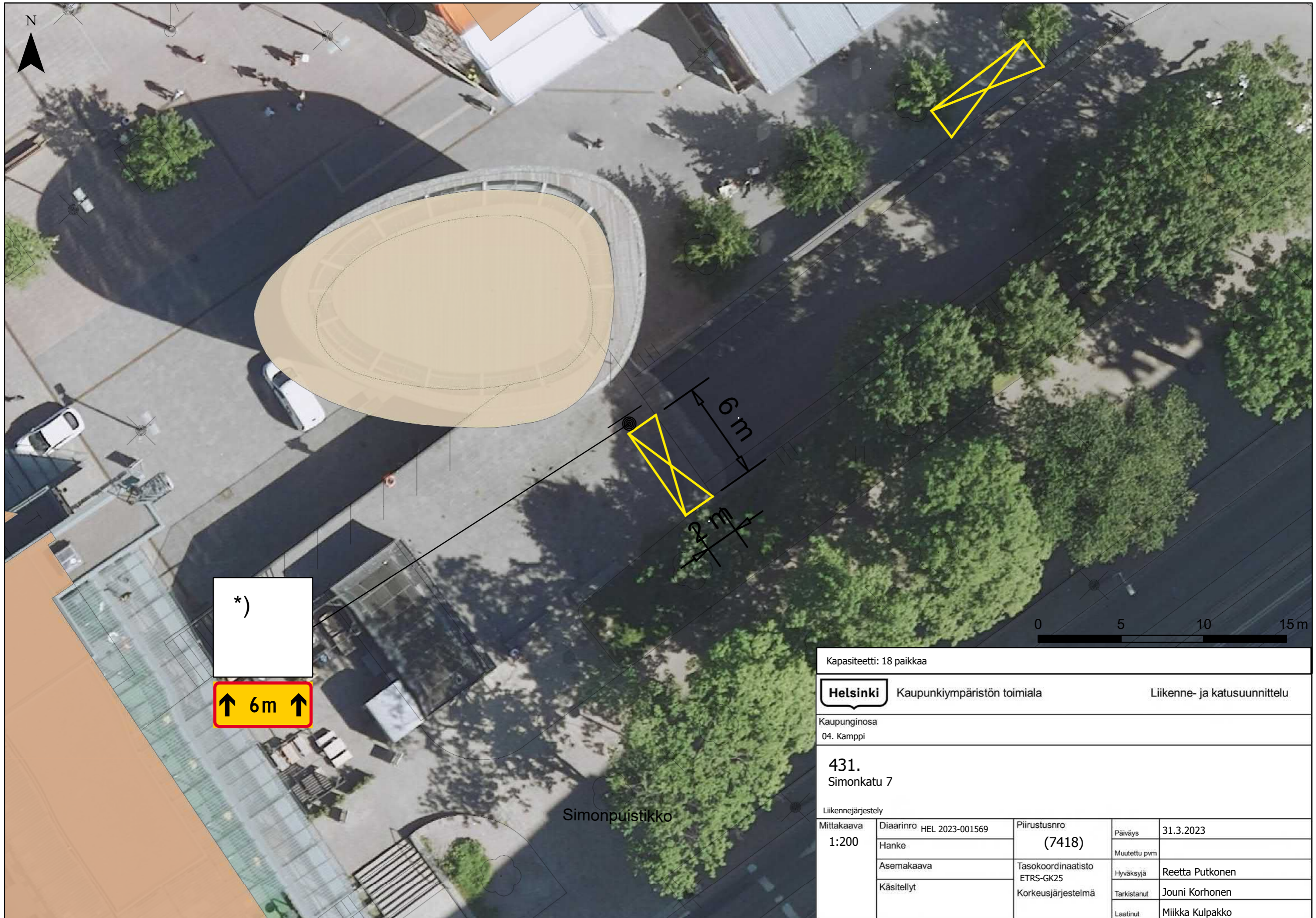
Liikenne- ja katusuunnittelu

Kaupunginosa  
04. Kamppi

430.  
Urho Kekkosen katu 2

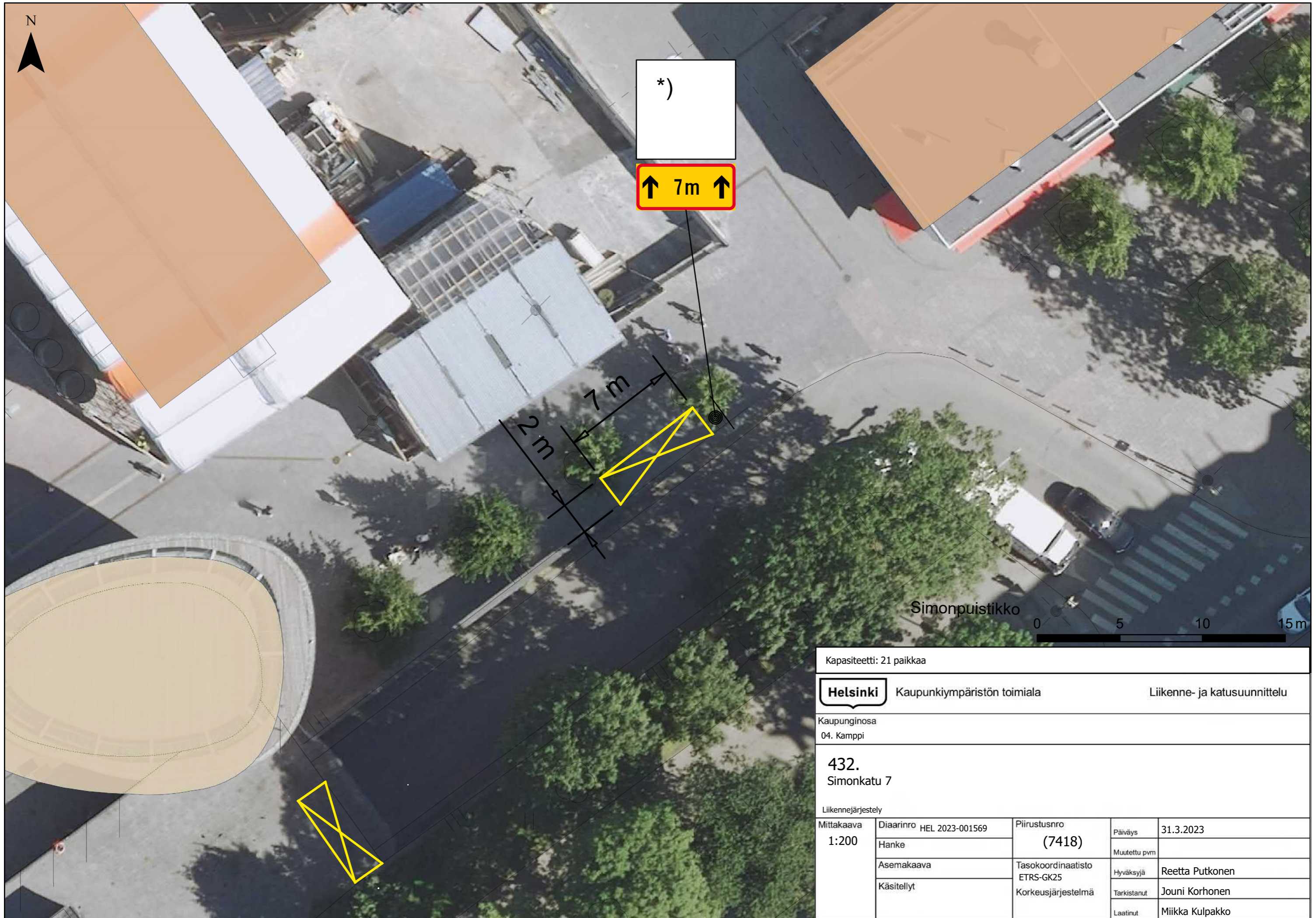
Liikennejärjestely

Mittakaava 1:200	Diariinro	HEL 2023-001569	Piirustusnro	(7418)	Päiväys	31.3.2023
	Hanke				Muutettu pvm	
	Asemakaava		Tasokoordinaatisto	ETRS-GK25	Hyväksyjä	Reetta Putkonen
	Käsitellyt		Korkeusjärjestelmä		Tarkistanut	Jouni Korhonen
				Laatinut	Miikka Kulpakko	



\*)  
 ↑ 6m ↑

Kapiteetti: 18 paikkaa				
<b>Helsinki</b>		Kaupunkiympäristön toimiala		Liikenne- ja katusuunnittelu
Kaupunginosa 04. Kamppi				
<b>431.</b> Simonkatu 7				
Liikennejärjestely				
Mittakaava 1:200	Diaarinro	HEL 2023-001569	Piirustusno <b>(7418)</b>	Päiväys 31.3.2023
	Hanke			Muutettu pvm
	Asemakaava		Tasokoordinaatisto ETRS-GK25	Hyväksyjä Reetta Putkonen
	Käsitellyt		Korkeusjärjestelmä	Tarkistanut Jouni Korhonen
			Laatinut	Miikka Kulpakko



Kapasiteetti: 21 paikkaa

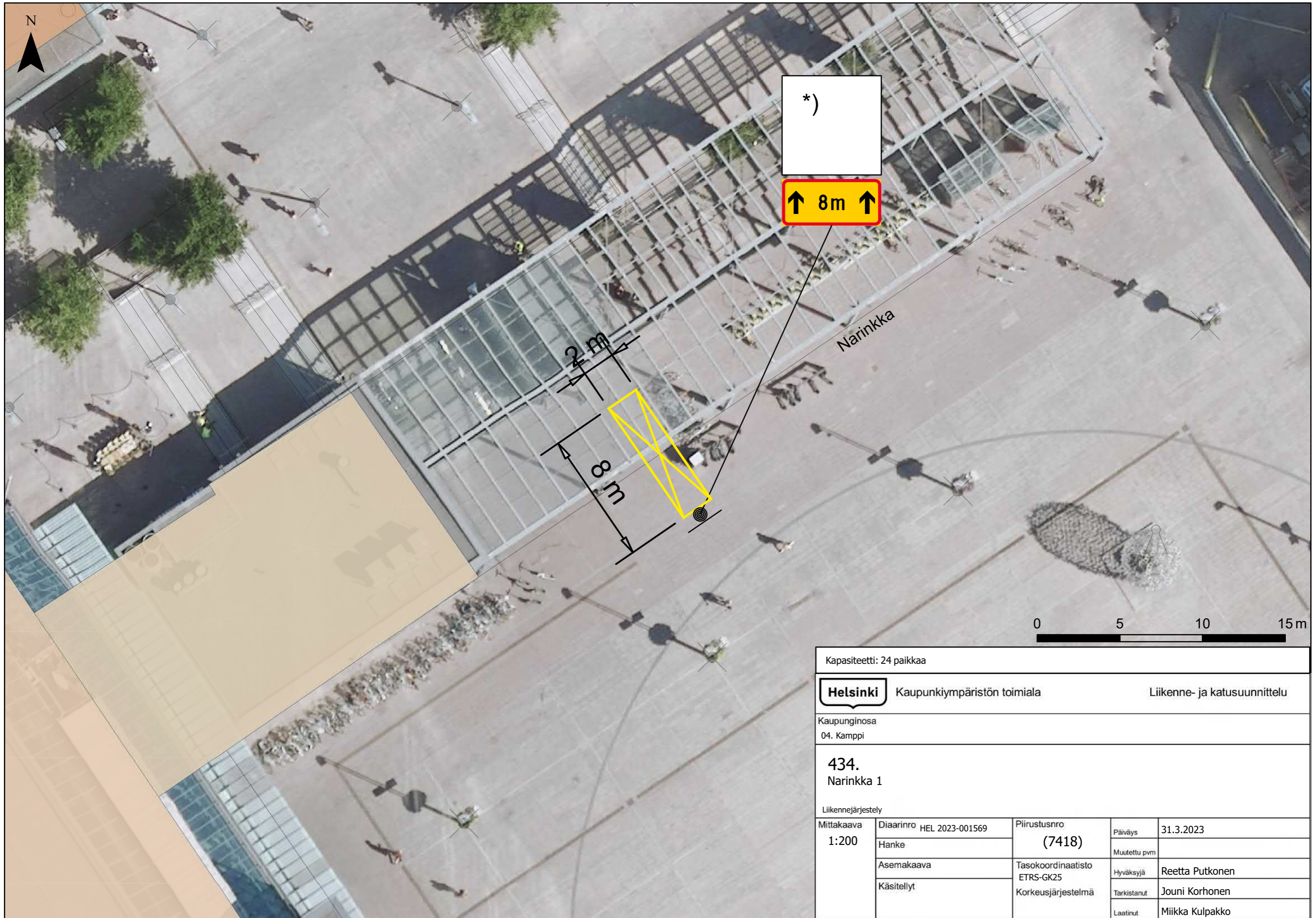
**Helsinki** Kaupunkiympäristön toimiala Liikenne- ja katusuunnittelu

Kaupunginosa  
04. Kamppi

**432.**  
Simonkatu 7

Liikennejärjestely				
Mittakaava 1:200	Diaarinro	HEL 2023-001569	Piirustusnro	Päiväys
	Hanke		(7418)	31.3.2023
	Asemakaava		Tasokoordinaatisto	Muutettu pvm
	Käsitellyt		ETRS-GK25	Hyväksyjä
			Korkeusjärjestelmä	Tarkistanut
				Jouni Korhonen
				Laatinut
				Miikka Kulpakko





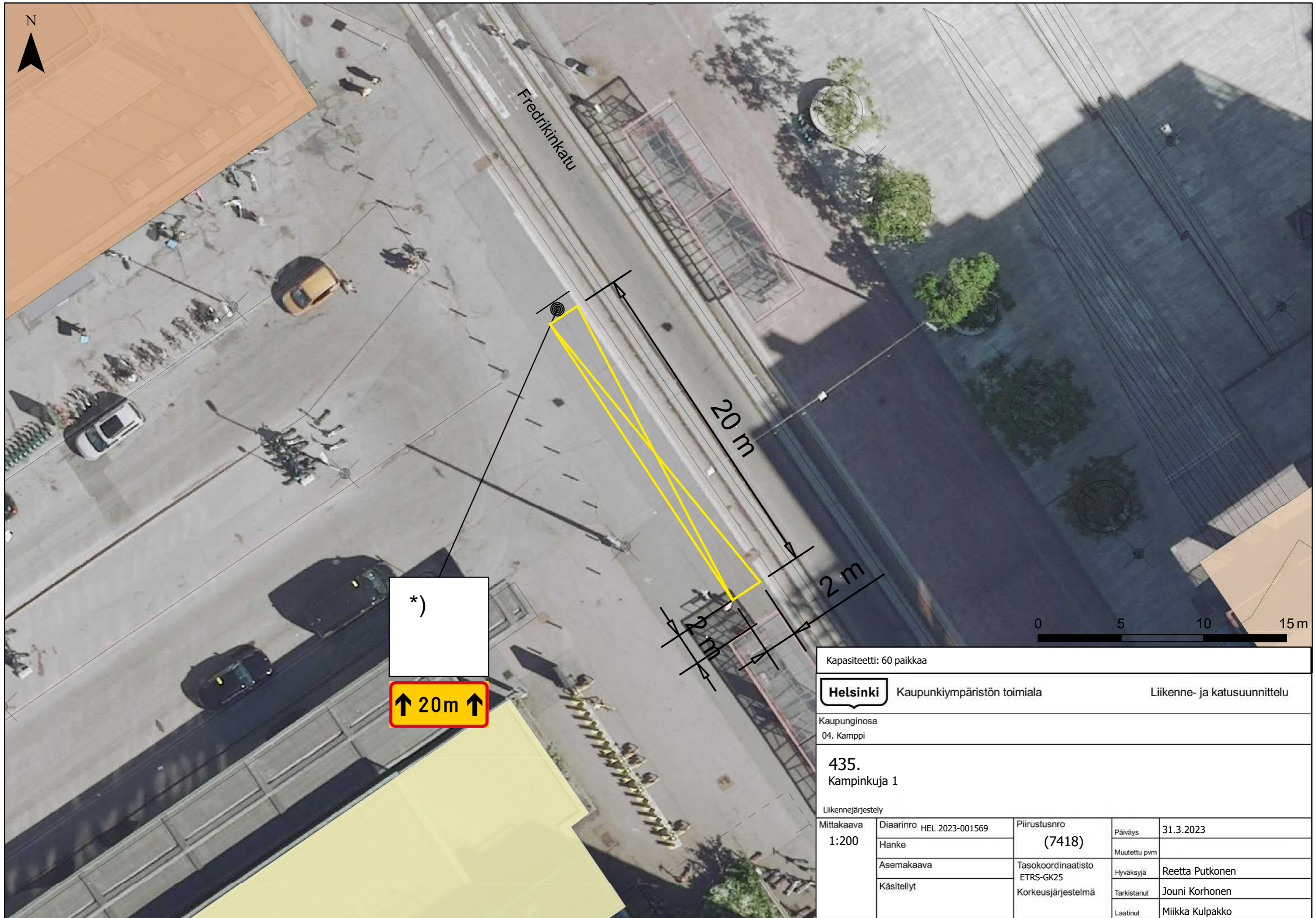
Kapasiteetti: 24 paikkaa

**Helsinki** Kaupunkiympäristön toimiala Liikenne- ja katusuunnittelu

Kaupunginosa  
04. Kamppi

**434.**  
Narinkka 1

Liikennejärjestely			
Mittakaava 1:200	Diariinro HEL 2023-001569	Piirustusnro <b>(7418)</b>	Päiväys 31.3.2023
	Hanke		Muutettu pvm
	Asemakaava	Tasokoordinaatisto ETRS-GK25	Hyväksyjä Reetta Putkonen
	Käsitellyt	Korkeusjärjestelmä	Tarkistanut Jouni Korhonen
			Laatinut Miikka Kulpakko



Fredrikinkatu

20 m

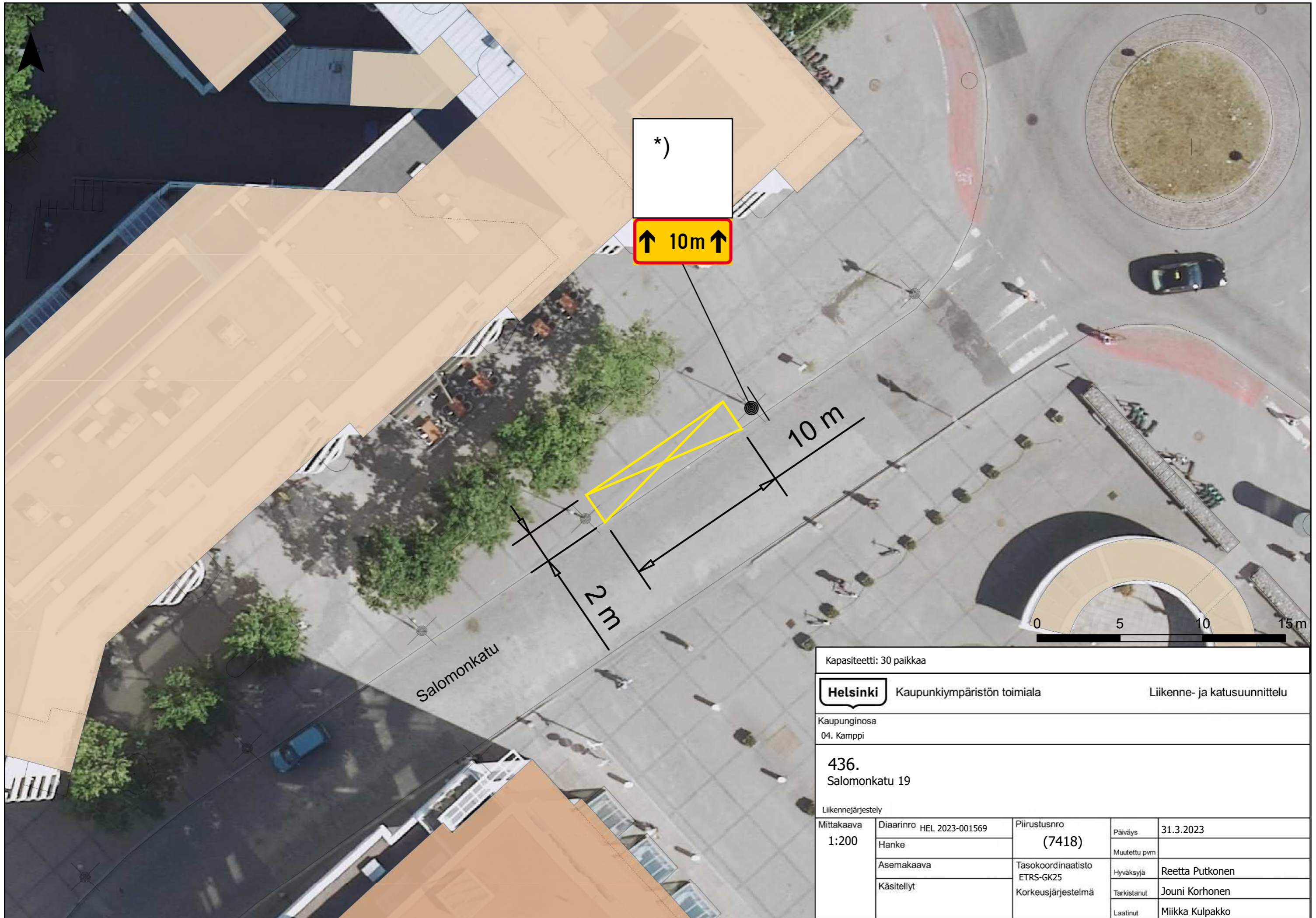
2 m

\*)

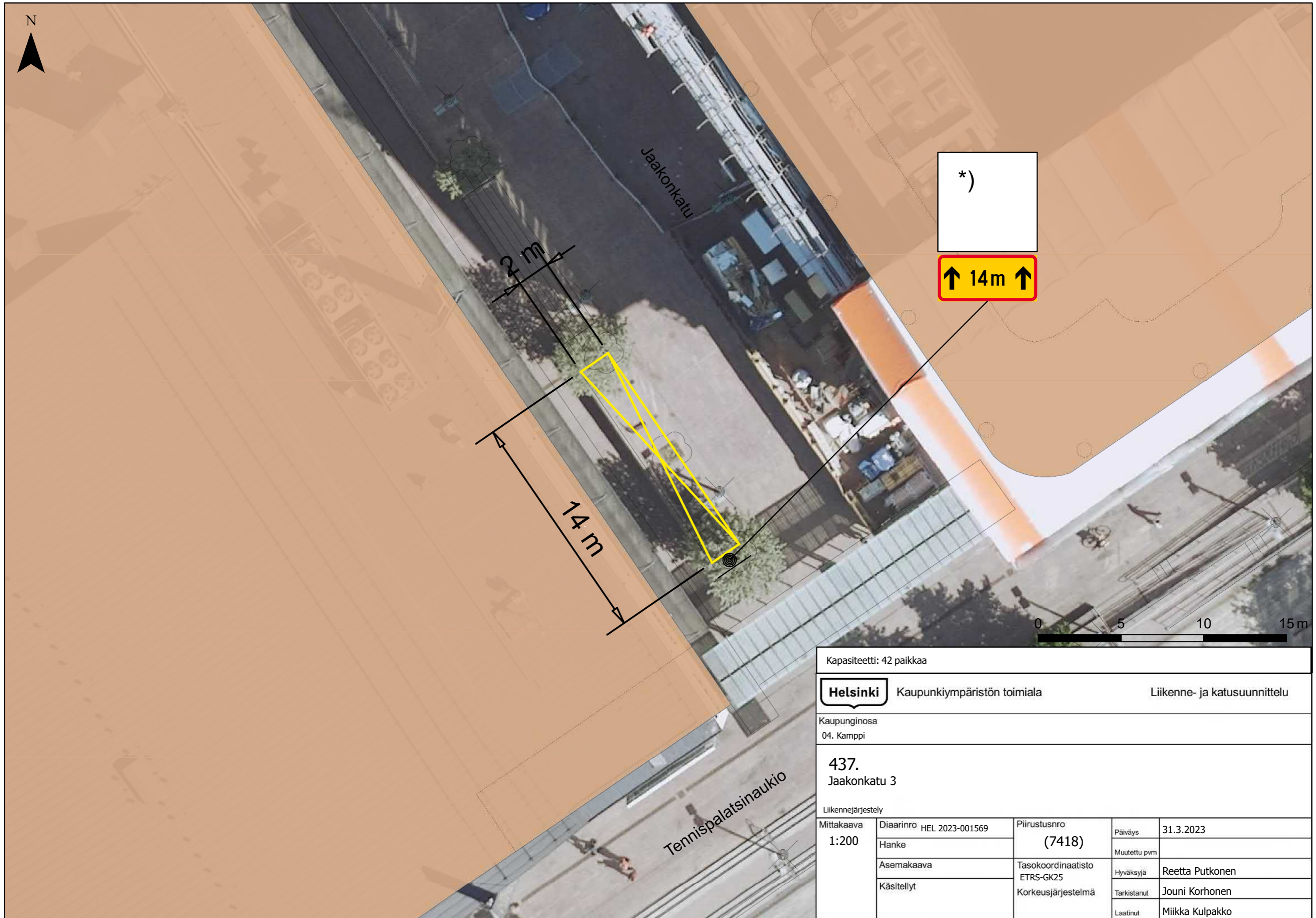
↑ 20m ↑

0 5 10 15 m

Kapiteetti: 60 paikkaa				
<b>Helsinki</b>		Kaupunkiympäristön toimiala		Liikenne- ja katusuunnittelu
Kaupunginosa 04. Kamppi				
435. Kampinkuja 1				
Liikennejärjestely				
Mittakaava 1:200	Diaarinro	HEL 2023-001569	Piirustusnro	(7418)
	Hanke		Päiväys	
	Asemakaava		Tasokoordinaatisto	ETRS-GK25
	Käsitellyt		Korkeusjärjestelmä	
			Muutettu pvm	
			Hyväksyjä	Reetta Putkonen
			Tarkistanut	Jouni Korhonen
			Laatinut	Miikka Kulpakko



Kapiteetti: 30 paikkaa				
<b>Helsinki</b>		Kaupunkiympäristön toimiala		Liikenne- ja katusuunnittelu
Kaupunginosa 04. Kamppi				
436. Salomonkatu 19				
Liikennejärjestely				
Mittakaava 1:200	Diariinro	HEL 2023-001569	Piirustusnro <b>(7418)</b>	Päiväys 31.3.2023
	Hanke			Muutettu pvm
	Asemakaava		Tasokoordinaatisto ETRS-GK25	Hyväksyjä Reetta Putkonen
	Käsitellyt		Korkeusjärjestelmä	Tarkistanut Jouni Korhonen
			Laatinut	Miikka Kulpakko



Kapiteetti: 42 paikkaa				
<b>Helsinki</b>		Kaupunkiympäristön toimiala		Liikenne- ja katusuunnittelu
Kaupunginosa 04. Kamppi				
437. Jaakonkatu 3				
Liikennejärjestely				
Mittakaava 1:200	Diaarinro	HEL 2023-001569	Piirustusnro (7418)	Päiväys 31.3.2023
	Hanke			Muutettu pvm
	Asemakaava		Tasokoordinaatisto ETRS-GK25	Hyväksyjä Reetta Putkonen
	Käsitellyt		Korkeusjärjestelmä	Tarkistanut Jouni Korhonen
			Laatinut	Miikka Kulpakko



\*)

↑ 9m ↑

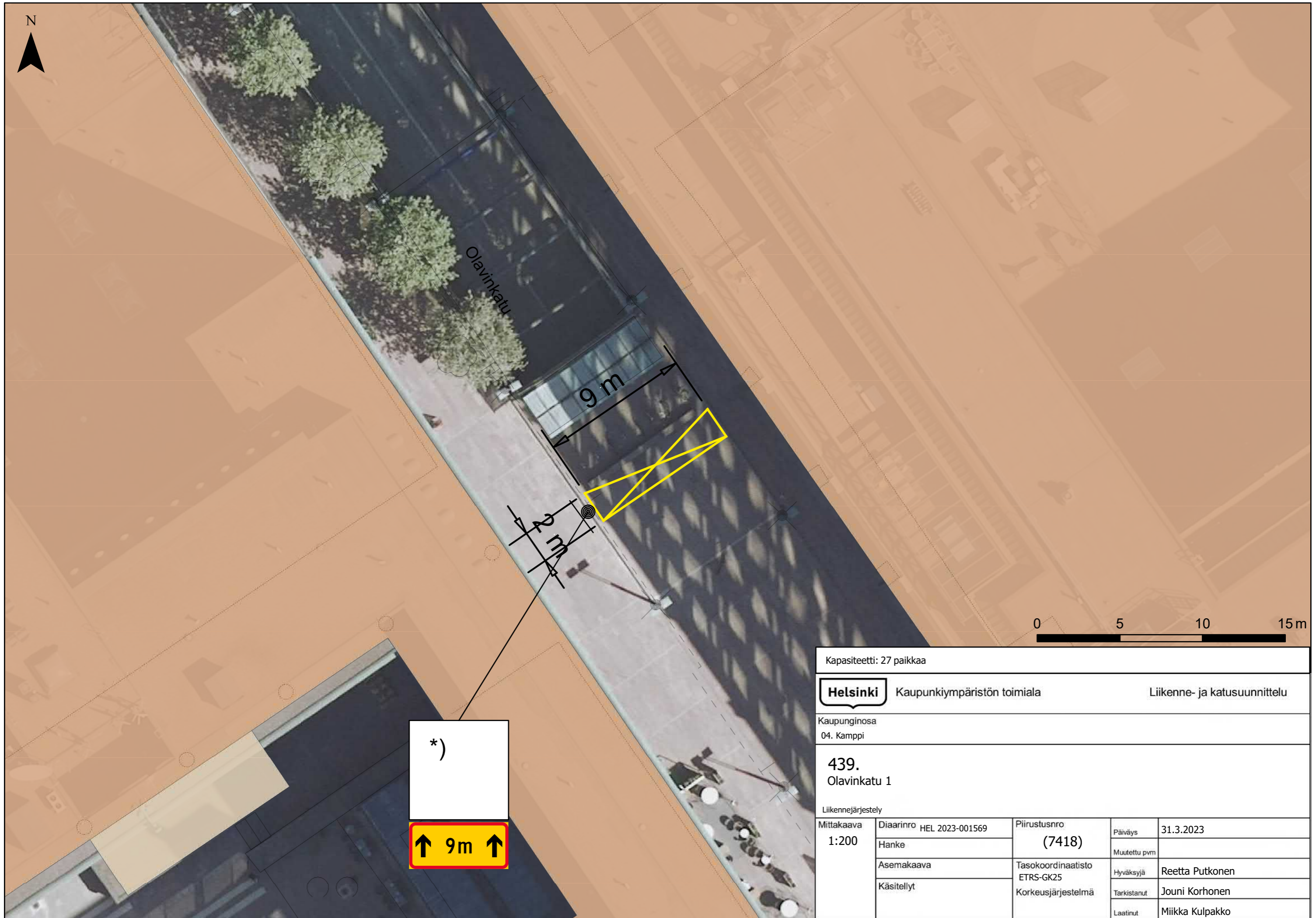
Kapasiteetti: 27 paikkaa

**Helsinki** Kaupunkiympäristön toimiala Liikenne- ja katusuunnittelu

Kaupunginosa  
04. Kamppi

**438.**  
Antinkatu 2

Liikennejärjestely				
Mittakaava 1:200	Diaarinro	HEL 2023-001569	Piirustusnro	Päiväys
	Hanke		(7418)	Muutettu pvm
	Asemakaava		Tasokoordinaatisto	Hyväksyjä
	Käsitellyt		ETRS-GK25	Tarkistanut
			Korkeusjärjestelmä	Laatinut
				Miikka Kulpakko



\*)

↑ 9m ↑

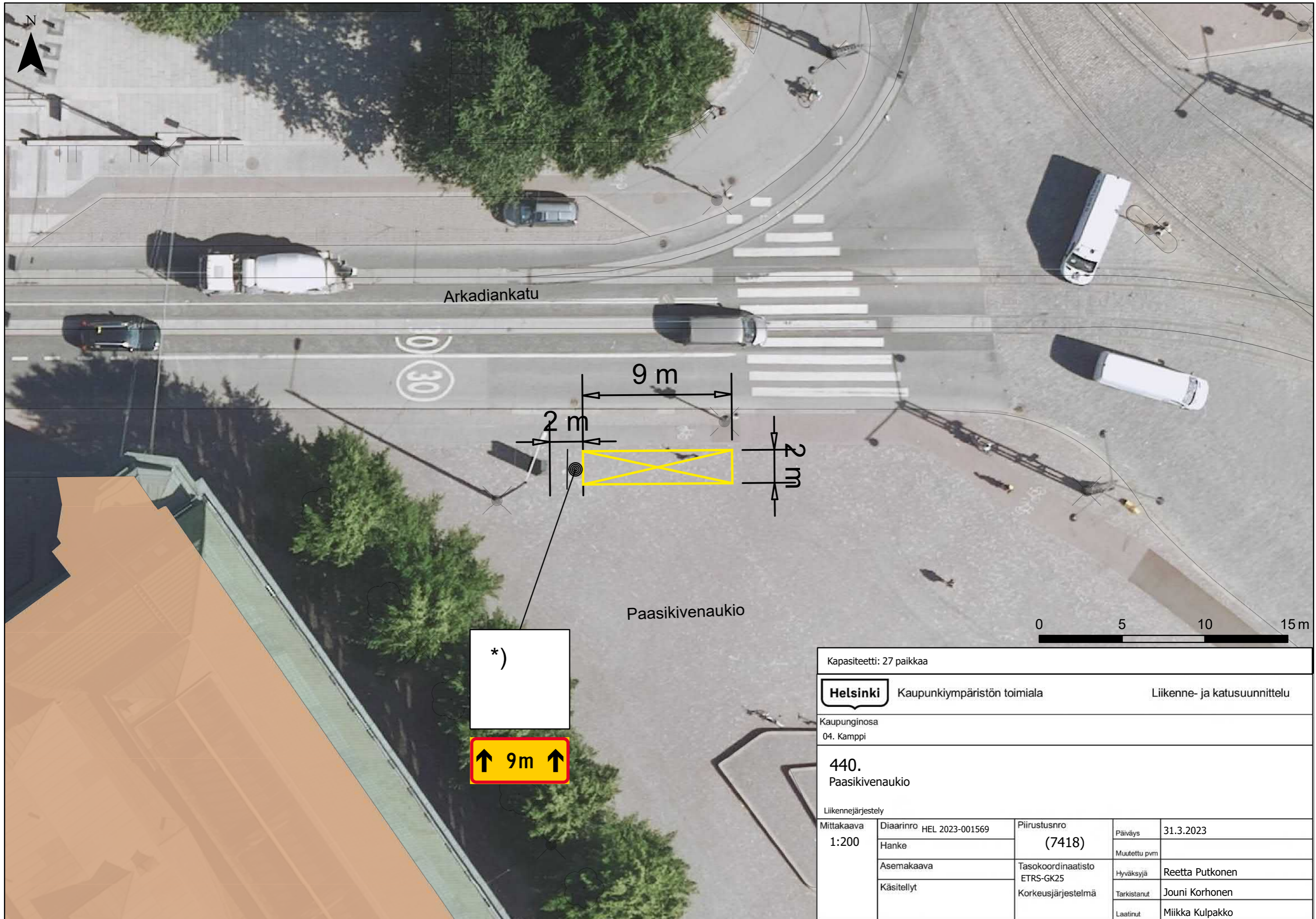
Kapasiteetti: 27 paikkaa

**Helsinki** Kaupunkiympäristön toimiala Liikenne- ja katusuunnittelu

Kaupunginosa  
04. Kamppi

**439.**  
Olavinkatu 1

Liikennejärjestely				
Mittakaava 1:200	Diaarinro	HEL 2023-001569	Piirustusno	Päiväys
	Hanke		(7418)	Muutettu pvm
	Asemakaava		Tasokoordinaatisto	Hyväksyjä
	Käsitellyt		ETRS-GK25	Tarkistanut
			Korkeusjärjestelmä	Laatinut
				Miikka Kulpakko



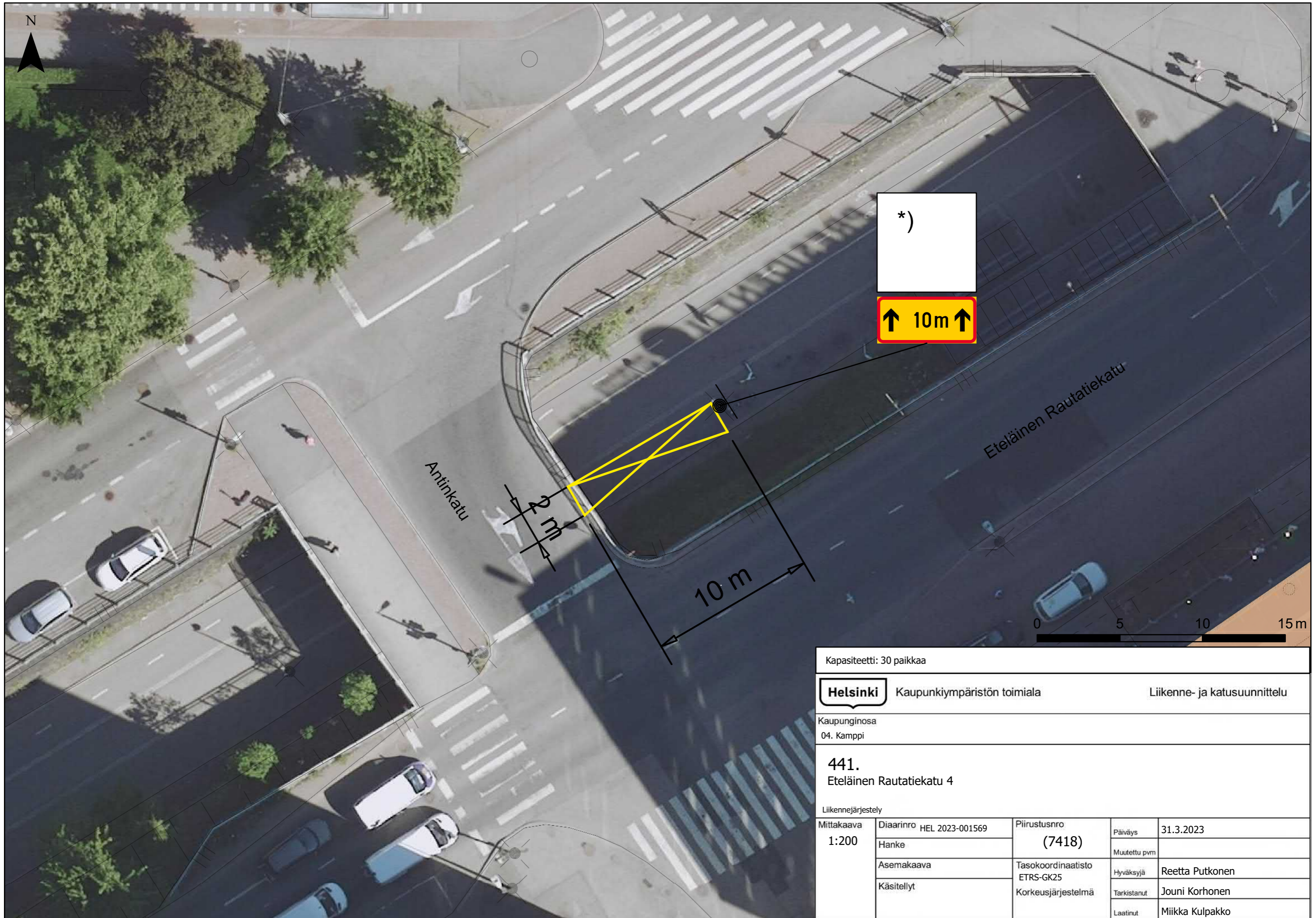
Arkadiankatu

Paasikivenaukio

\*)

↑ 9m ↑

Kapasiteetti: 27 paikkaa				
<b>Helsinki</b>		Kaupunkiympäristön toimiala		Liikenne- ja katusuunnittelu
Kaupunginosa 04. Kamppi				
<b>440.</b> Paasikivenaukio				
Liikennejärjestely				
Mittakaava 1:200	Diariinro	HEL 2023-001569	Piirustusnro <b>(7418)</b>	Päiväys 31.3.2023
	Hanke			Muutettu pvm
	Asemakaava		Tasokoordinaatisto ETRS-GK25	Hyväksyjä Reetta Putkonen
	Käsitellyt		Korkeusjärjestelmä	Tarkistanut Jouni Korhonen
			Laatinut	Miikka Kulpakko



Kapiteetti: 30 paikkaa

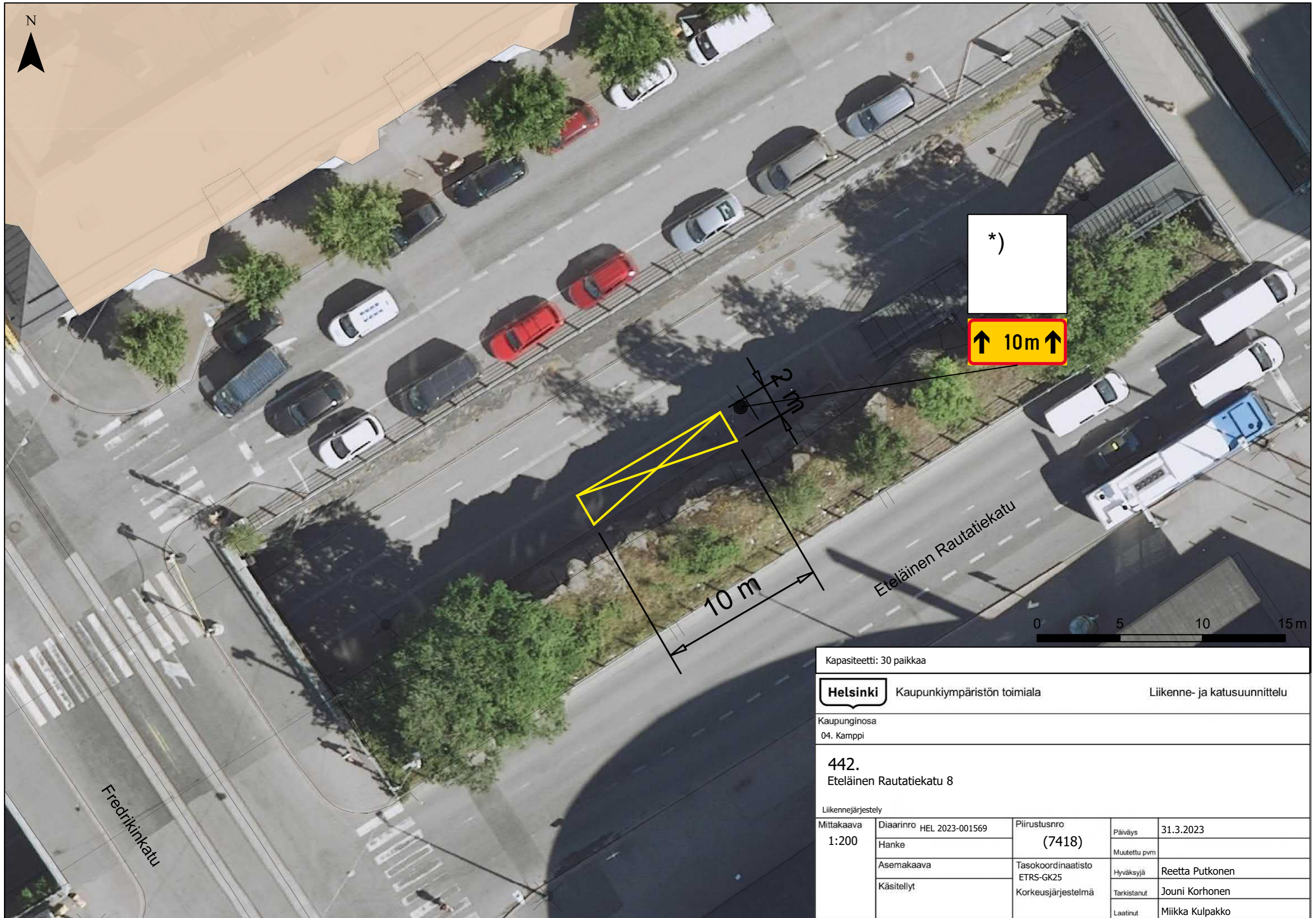
**Helsinki** Kaupunkiympäristön toimiala Liikenne- ja katusuunnittelu

Kaupunginosa  
04. Kamppi

**441.**  
Eteläinen Rautatiekatu 4

Liikennejärjestely				
Mittakaava 1:200	Diaarinro	HEL 2023-001569	Piirustusnro	Päiväys
	Hanke		(7418)	Muutettu pvm
	Asemakaava		Tasokoordinaatisto	Hyväksyjä
	Käsitellyt		ETRS-GK25	Tarkistanut
			Korkeusjärjestelmä	Laatinut
				Miikka Kulpakko





\*)

↑ 10m ↑

10 m

0 5 10 15 m

Kapasiteetti: 30 paikkaa



Kaupunkiympäristön toimiala

Liikenne- ja katusuunnittelu

Kaupunginosa  
04. Kamppi

442.  
Eteläinen Rautatiekatu 8

Liikennejärjestely

Mittakaava 1:200	Diaarinro	HEL 2023-001569	Piirustusno	Päiväys	31.3.2023
	Hanke		(7418)		Muutettu pvm
	Asemakaava		Tasokoordinaatisto	Hyväksyjä	Reetta Putkonen
	Käsitellyt		ETRS-GK25	Tarkistanut	Jouni Korhonen
			Korkeusjärjestelmä	Laatinut	Miikka Kulpakko



\*)

↑ 10m ↑

Kapasiteetti: 30 paikkaa

**Helsinki**

Kaupunkiympäristön toimiala

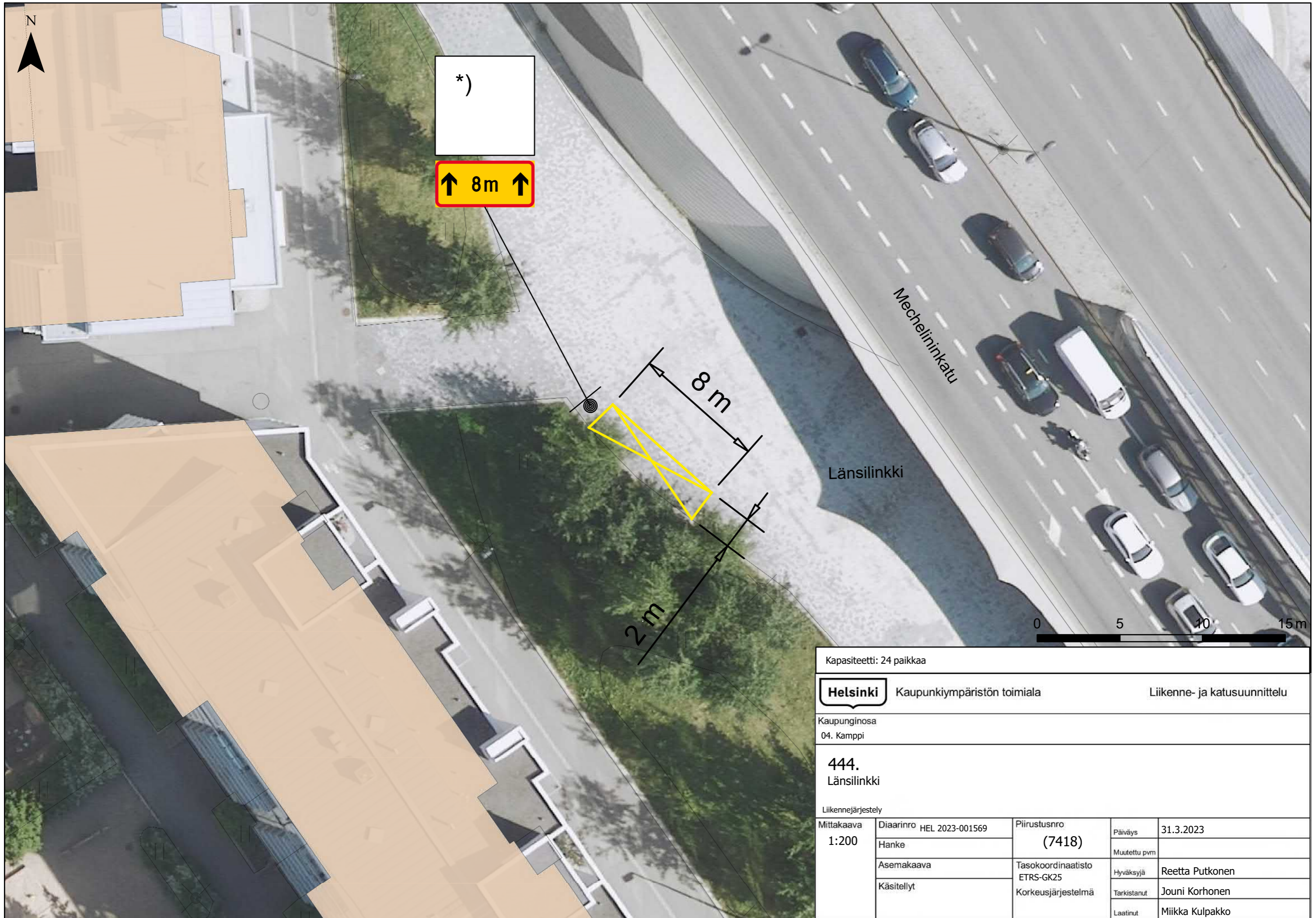
Liikenne- ja katusuunnittelu

Kaupunginosa  
04. Kamppi

443.  
Eteläinen Rautatiekatu 10

Liikennejärjestely

Mittakaava 1:200	Diariinro	HEL 2023-001569	Piirustusnro	Päiväys	31.3.2023
	Hanke		(7418)		Muutettu pvm
	Asemakaava		Tasokoordinaatisto	Hyväksyjä	Reetta Putkonen
	Käsitellyt		ETRS-GK25	Tarkistanut	Jouni Korhonen
			Korkeusjärjestelmä	Laatinut	Miikka Kulpakko



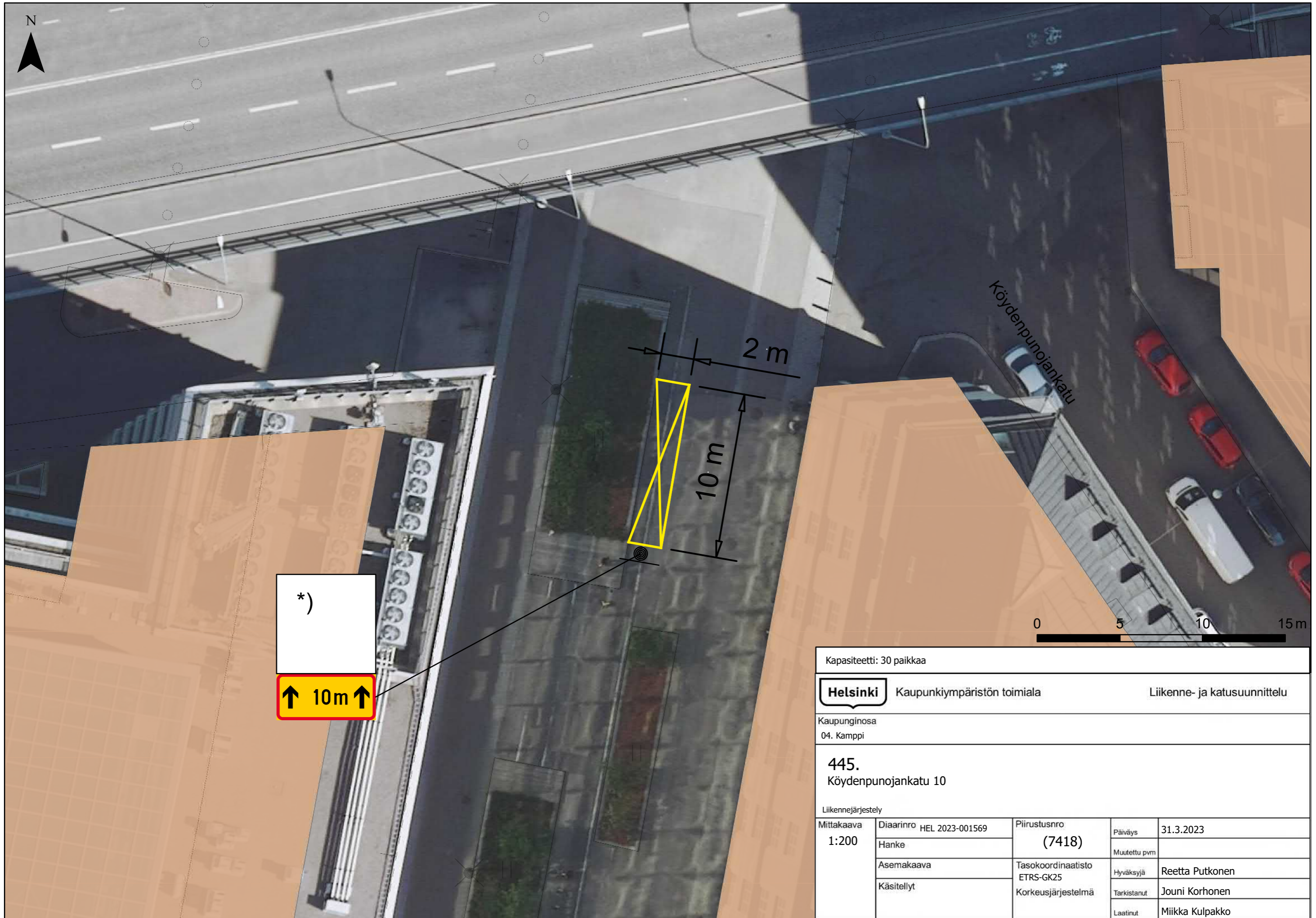
Kapasiteetti: 24 paikkaa

**Helsinki** Kaupunkiympäristön toimiala Liikenne- ja katusuunnittelu


Kaupunginosa  
04. Kamppi

**444.**  
Länsilinkki

Liikennejärjestely				
Mittakaava 1:200	Diaarinro	HEL 2023-001569	Piirustusnro	Päiväys
	Hanke		(7418)	31.3.2023
	Asemakaava		Tasokoordinaatisto	Muutettu pvm
	Käsitellyt		ETRS-GK25	Hyväksyjä
			Korkeusjärjestelmä	Tarkistanut
				Jouni Korhonen
				Laatinut
				Miikka Kulpakko

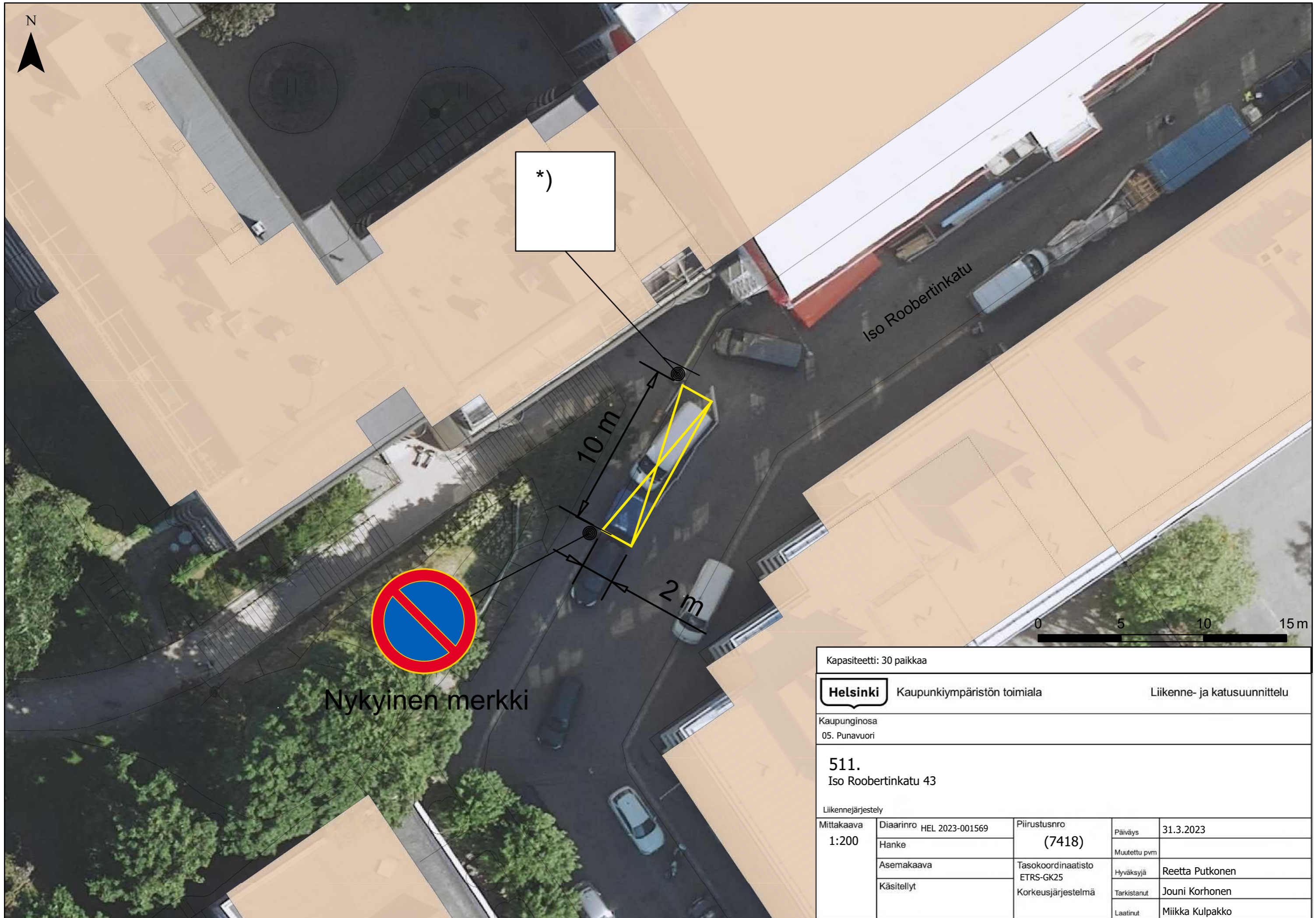


Köydenpunojankatu



\*)  
↑ 10m ↑

Kapiteetti: 30 paikkaa				
<b>Helsinki</b>		Kaupunkiympäristön toimiala	Liikenne- ja katusuunnittelu	
Kaupunginosa 04. Kamppi				
<b>445.</b> Köydenpunojankatu 10				
Liikennejärjestely				
Mittakaava 1:200	Diaarinro	HEL 2023-001569	Piirustusnro	Päiväys
	Hanke		(7418)	31.3.2023
	Asemakaava		Tasokoordinaatisto	Muutettu pvm
	Käsitellyt		ETRS-GK25	Hyväksyjä
			Korkeusjärjestelmä	Tarkistanut
				Laatinut
				Reetta Putkonen
				Jouni Korhonen
				Miikka Kulpakko



\*)




Nykyinen merkki

Iso Roobertinkatu



Kapasiteetti: 30 paikkaa				
Helsinki		Kaupunkiympäristön toimiala		Liikenne- ja katusuunnittelu
Kaupunginosa 05. Punavuori				
511. Iso Roobertinkatu 43				
Liikennejärjestely				
Mittakaava 1:200	Diariinro	HEL 2023-001569	Piirustusnro (7418)	Päiväys 31.3.2023
	Hanke			Muutettu pvm
	Asemakaava		Tasokoordinaatisto ETRS-GK25	Hyväksyjä Reetta Putkonen
	Käsitellyt		Korkeusjärjestelmä	Tarkistanut Jouni Korhonen
			Laatinut	Miikka Kulpakko



\*)



Kapasiteetti: 27 paikkaa

**Helsinki** Kaupunkiympäristön toimiala Liikenne- ja katusuunnittelu

Kaupunginosa  
05. Punavuori

**516.**  
Sinebrychoffinkatu 2

Liikennejärjestely				
Mittakaava 1:200	Diariinro	HEL 2023-001569	Piirustusnro	Päiväys
	Hanke		(7418)	Muutettu pvm
	Asemakaava		Tasokoordinaatisto	Hyväksyjä
	Käsitellyt		ETRS-GK25	Tarkistanut
			Korkeusjärjestelmä	Laatinut
				Miikka Kulpakko



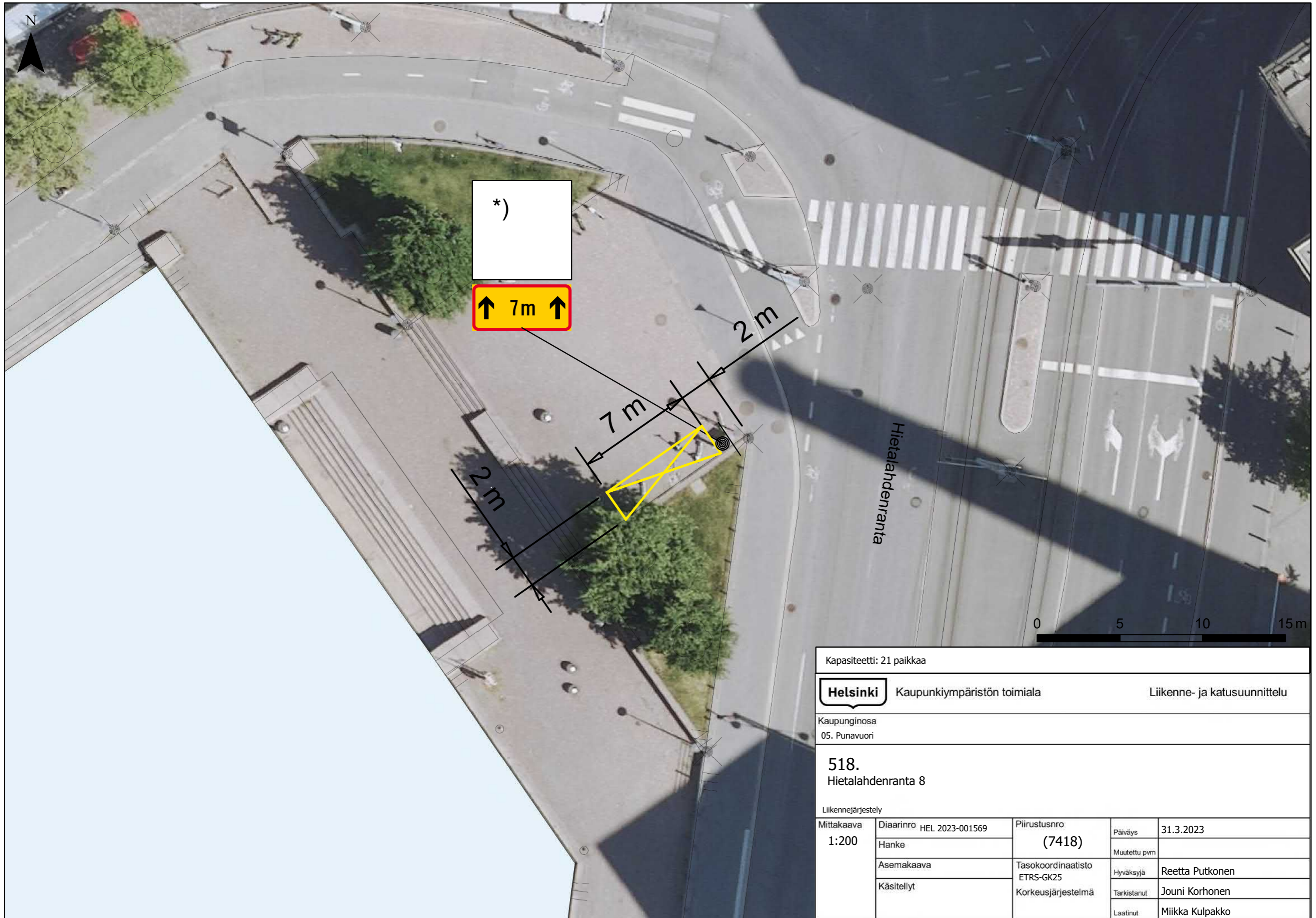
Kapasiteetti: 30 paikkaa

**Helsinki** Kaupunkiympäristön toimiala Liikenne- ja katusuunnittelu

Kaupunginosa  
05. Punavuori

**517.**  
Bulevardi 29

Liikennejärjestely				
Mittakaava 1:200	Diariinro	HEL 2023-001569	Piirustusno	Päiväys
	Hanke		(7418)	Muutettu pvm
	Asemakaava		Tasokoordinaatisto	Hyväksyjä
	Käsitellyt		ETRS-GK25	Tarkistanut
			Korkeusjärjestelmä	Laatinut
				Miikka Kulpakko



Kapasiteetti: 21 paikkaa

**Helsinki** Kaupunkiympäristön toimiala Liikenne- ja katusuunnittelu

Kaupunginosa  
05. Punavuori

**518.**  
Hietalahdenranta 8

Liikennejärjestely				
Mittakaava 1:200	Diaarinro	HEL 2023-001569	Piirustusnro	Päiväys
	Hanke		(7418)	Muutettu pvm
	Asemakaava		Tasokoordinaatisto	Hyväksyjä
	Käsitellyt		ETRS-GK25	Tarkistanut
			Korkeusjärjestelmä	Laatinut
				Miikka Kulpakko