

# Töölönlahdenpuisto

IDEA- JA KONSEPTISUUNNITELMA

MASU PLANNING OY  
22.10.2024



**MASU PLANNING**



### 3 lähtökohdat

Johdanto

Vuorovaikutuksen yhteenveto

Puiston kehittämisen tavoitteet

### 8 konsepti

Puiston konsepti

Näymäkuva puistosta

### 11 periaatteet

Puiston kehittämisen periaatteet

Tilallisuuden ja viihtyisyyden kehittäminen kasvillisuutta lisäämällä

Puustoisuuden lisääminen

Tilallisuuden ja toimintojen kehittäminen

Sujuvat yhteydet hitaaseen ja nopeaan liikkumiseen

Elämyksellisen puiston kehittäminen

### 18 ideapaletti

Veden näkyminen puistossa

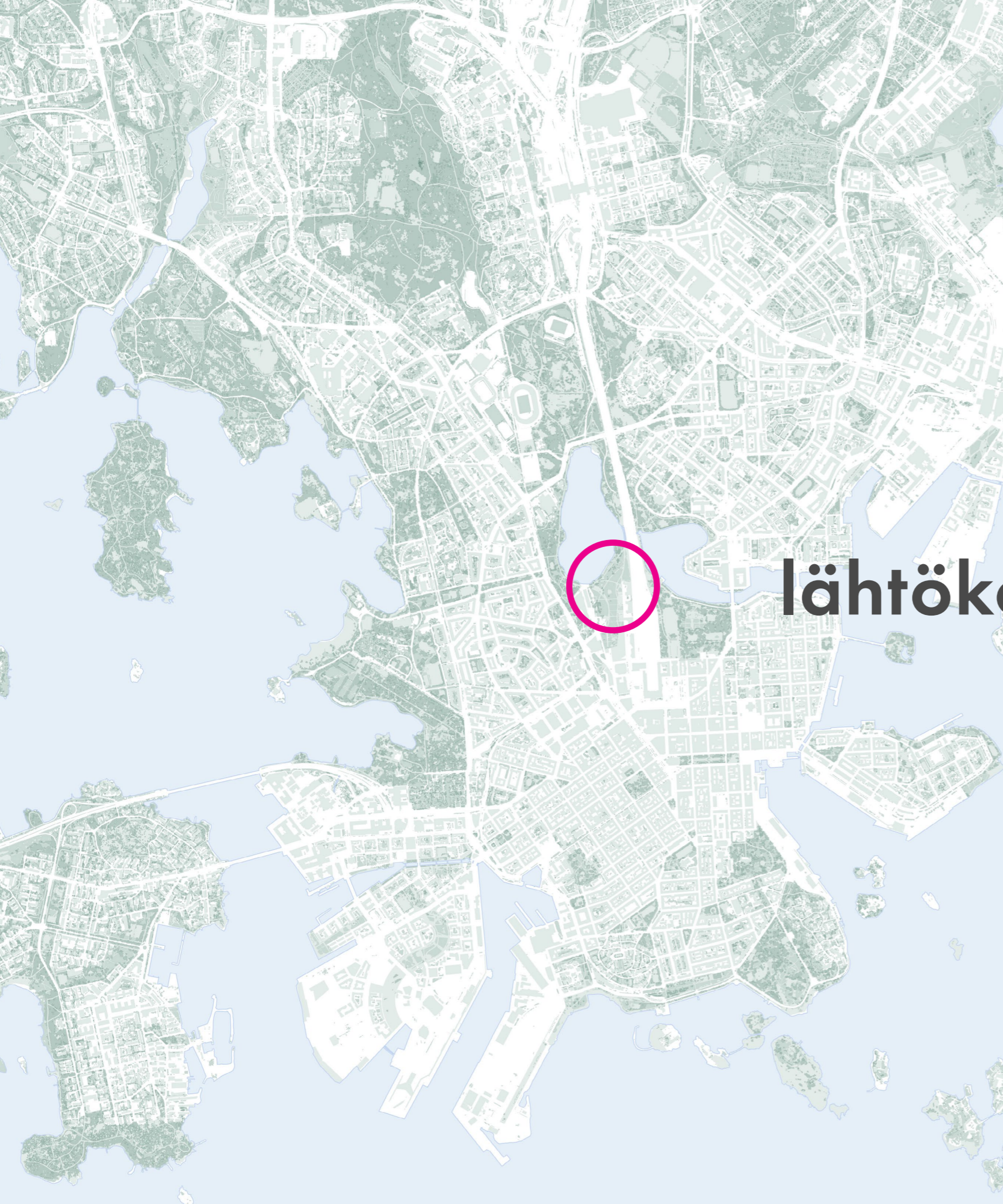
Luonnon monimuotoisuuden turvaaminen ja lisääminen

Luonnon tarjoamien elämysten kehittäminen

Näyttävä puisto ympäri vuoden – kaikkina kellonaikoina

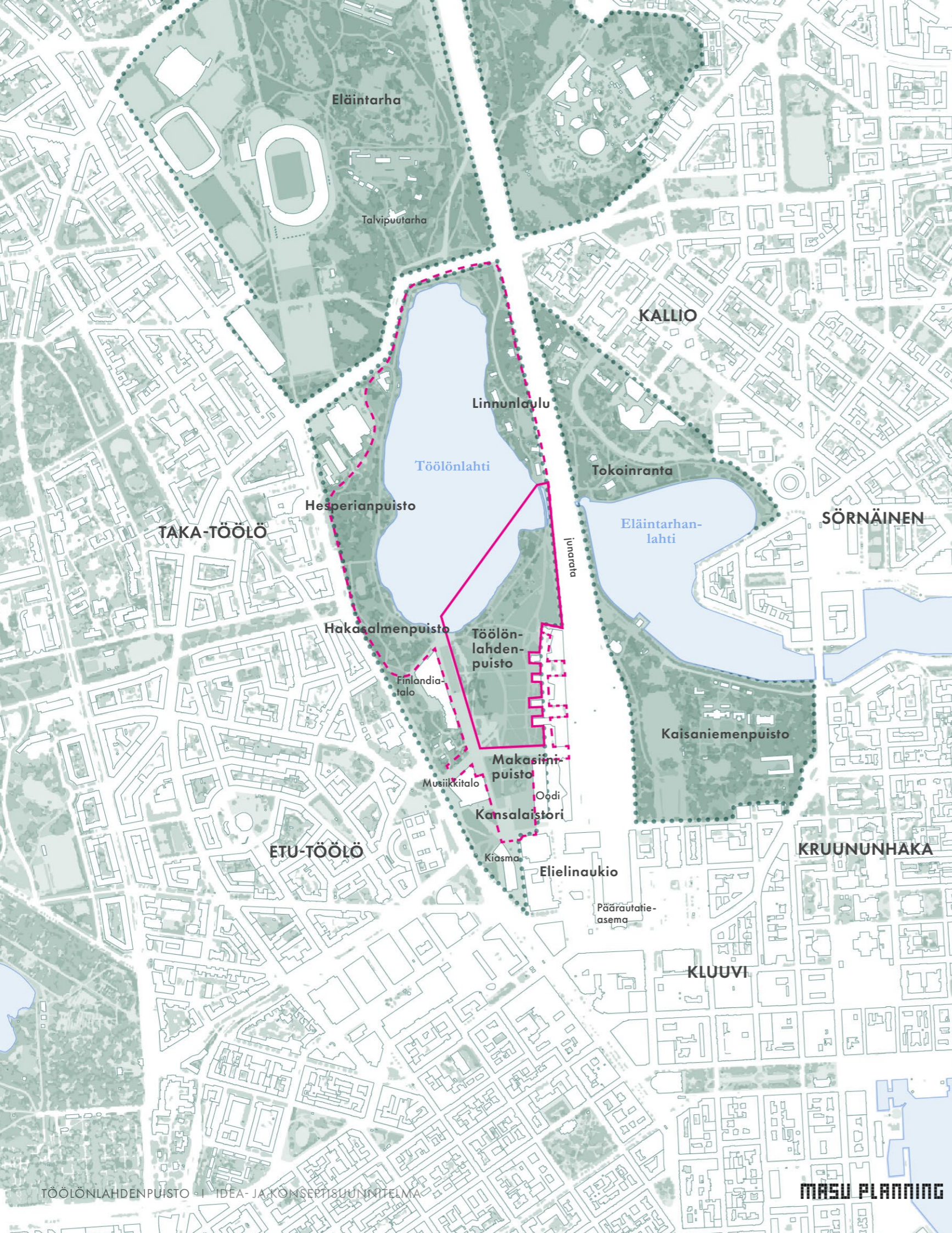
Toiminnallisten alueiden luonne

Kuvalähteet



# lähtökohdat

Töölönlahdenpuisto on osa Töölönlahtea ja Eläintarhanlahtea kiertävää viheraluekokonaisuutta – yhtä Helsingin tunnetuimmista virkistysalueista. Ratapihana toimineen täyttömaalle rakennetun Töölönlahdenpuiston alue liittyy Helsingille erittäin merkittävään historialliseen puisto- ja maisemakokonaisuuteen. Töölönlahdenpuiston lähiympäristössä on myös monia Helsingin merkittävimpiä kulttuurirakennuksia. Keskeisen sijaintinsa vuoksi puistoon on kohdistunut vuosien varrella paljon kehitystoiveita.



Alueen nykyistä puistosuunnitelmaa on tarvetta päivittää. Edellinen puistosuunnitelma hylättiin ja palautettiin valmisteluun vuonna 2014 ja vuonna 2016 toteutettiin nykyinen, väliaikainen puisto. Ennen uutta puistosuunnitelmaa ja sen toteutusta laaditaan yleispiirteinen idea- ja konseptisuunnitelma, jossa hahmotellaan periaatteita kasvillisuuden ja toimintojen kehittämisen suhteen. Suunnittelun lähtökohtana on nykyisen puiston kulttuuri- ja luontoarvojen vaaliminen. Idea- ja konseptisuunnitelmassa hahmotellaan puistolle tavoiteltava kokonaisuus, joka määrittelee puiston pitkän tähtäimen kehittämisen periaatteita ja toimii pohjana puiston jatkosuunnittelulle.

Idea- ja konseptisuunnitelmassa tutkittavia teemoja ovat tilallisuus ja kasvillisuuden käyttö, sujuva ja elämyksellinen liikkuminen puistoon ja puiston poikki sekä toiminnallisen konseptin kehittäminen osana ainutlaatuisen puistokokonaisuuden kehittämistä keskellä kantakaupunkia. Töölönlahdenpuiston kytkeytyminen Töölönlahtea ja Eläintarhanlahtea kiertävään viher- ja virkistysalue- ja maisemakokonaisuuteen otetaan suunnittelussa huomioon. Töölönlahdenpuisto hahmotetaan Keskuspuiston porttina ja osana Töölönlahti–Eläintarhanlahti puistokokonaisuutta sekä Helsingin kantakaupunkia ja maisematilaa.

Tämän työn yhteydessä laadittiin Töölönlahden ympäristöä kokonaisuutena käsittelevä raportti (Töölönlahti – maisema ja suunnittelun lähtökohdat, MASU Planning 2024), joka toimii myös tulevaisuudessa lähtötietona Töölönlahden ympäristöön liittyvissä hankkeissa.

Keskuspuistoon kuuluva Töölönlahdenpuisto sijaitsee Finlandiatalon ja Hakasalmen huvilan itäpuolella ja se rajautuu etelästä Töölönlahdenkatuun ja pohjoisesta Töölönlahden rantaan. Musiikkitalon ja Oodin välinen puisto on nimeltään Makasiinipuisto. Töölönlahdenpuiston kokonaispinta-ala on noin 8,8 hehtaaria.

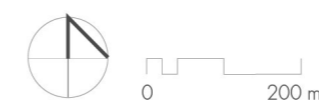
Idea- ja konseptisuunnitelma toimii arviolta syksyllä 2024 aloitettavan Töölönlahdenpuiston puistosuunnitelman tarkistuksen pohjana ja lähtöaineistona. Työn suunnittelualue rajautuu puistosuunnitelman mukaan painottuen Töölönlahdenpuiston alueeseen. Toimivan kokonaisuuden vuoksi tarkastellaan suunnittelun yhteydessä myös liittymistä ympäristöön. Laajempi tarkastelualue ulottuu lännessä Karamzinrantaan ja etelässä Makasiinipuistoon. Lisäksi tunnistetaan Töölönlahdenpuiston rooli osana Töölönlahtea kiertävää kokonaisuutta.

Töölönlahdenpuiston idea- ja konseptisuunnitelman on laatinut maisema-arkkitehtitoimisto MASU Planning Oy. Projektipäällikkönä ja muotoiluvastaavana on toiminut Malin Blomqvist. Suunnittelijana projektissa on toiminut Laura Kakkola ja avustavina suunnittelijoina Magnus Hehlike, Marta Marino, Kateřina Krchňáková ja Alina Matveenko.

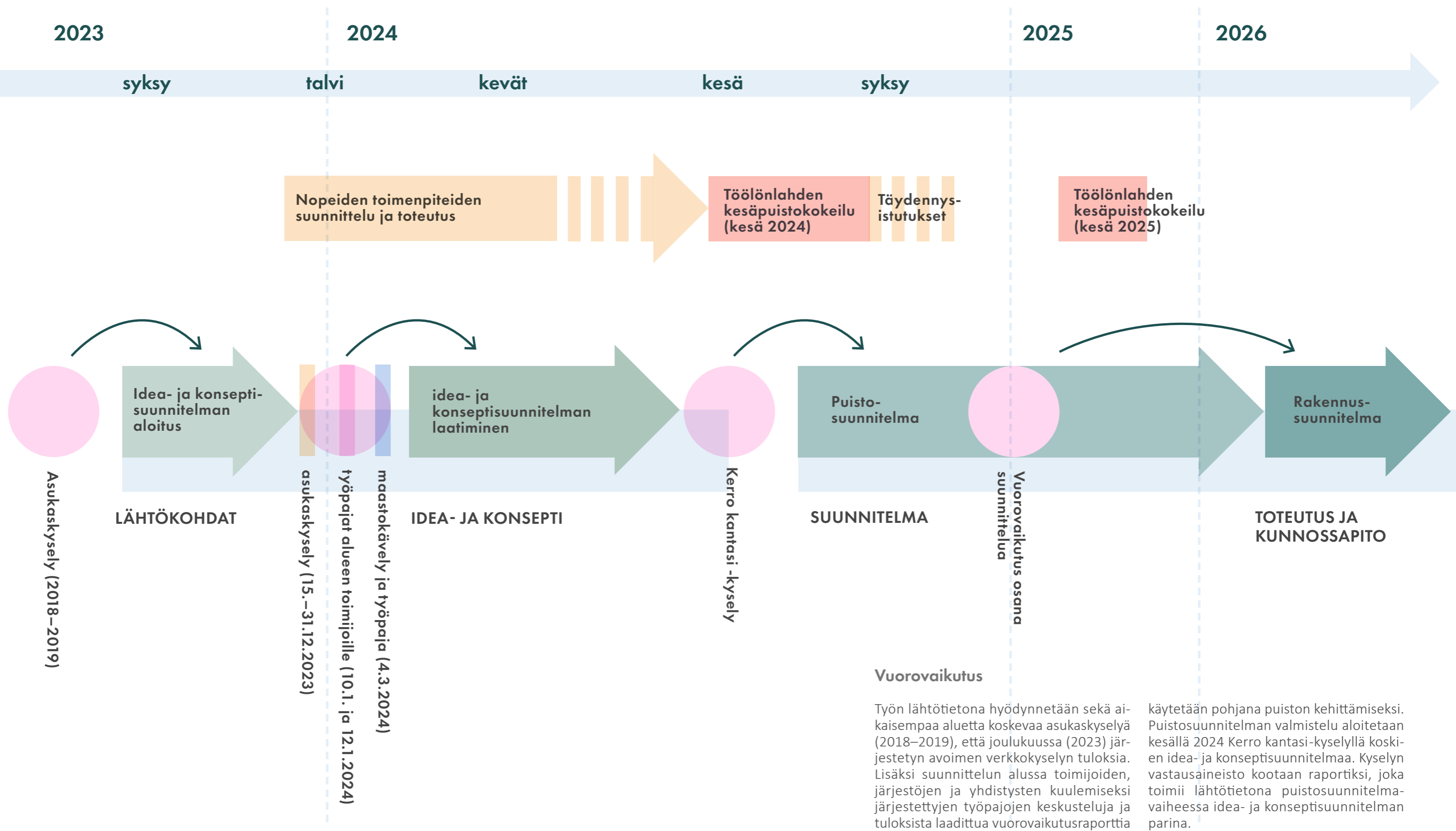
Työtä ovat ohjanneet Helsingin kaupungilta asiantuntijoista koostuvan projektiryhmän jäsenet: Anna Böhling, Kaisa Solin, Jere Saarikko, Katriina Arrakoski, Hanna Harris, Janne Prokkola, Kajsa Lybeck, Ville Immonen, Taneli Nissinen, Raimo Pakarinen, Teppo Pasanen, Mikko Juvonen, Päivi Munther, Kiia Koliseva, Jyrki Inkinen ja Saira Machere. Lisäksi asiantuntijoina ovat toimineet puiston aikaisemmasta suunnitteluvaiheesta vastannut maisema-arkkitehtitoimisto Näkymä ja Yrjö Ala-Heikkilä. Lisäksi työhön ovat osallistuneet useat muut kaupungin asiantuntijat.

Raportin kuvat ja kaaviot ovat tekijän ellei toisin mainita.

- Suunnittelualue
- - - Tarkastelualue
- ..... Keskuspuisto



Töölönlahdenpuiston idea- ja konseptisuunnitelma osana puiston kehittämistä ja vuorovaikutusta



**Vuorovaikutus**

Työn lähtötietona hyödynnetään sekä aikaisempaa aluetta koskevaa asukaskyselyä (2018–2019), että joulukuussa (2023) järjestetyn avoimen verkkokyselyn tuloksia. Lisäksi suunnittelun alussa toimijoiden, järjestöjen ja yhdistysten kuulemiseksi järjestettyjen työpajojen keskusteluja ja tuloksista laadittua vuorovaikutusraporttia

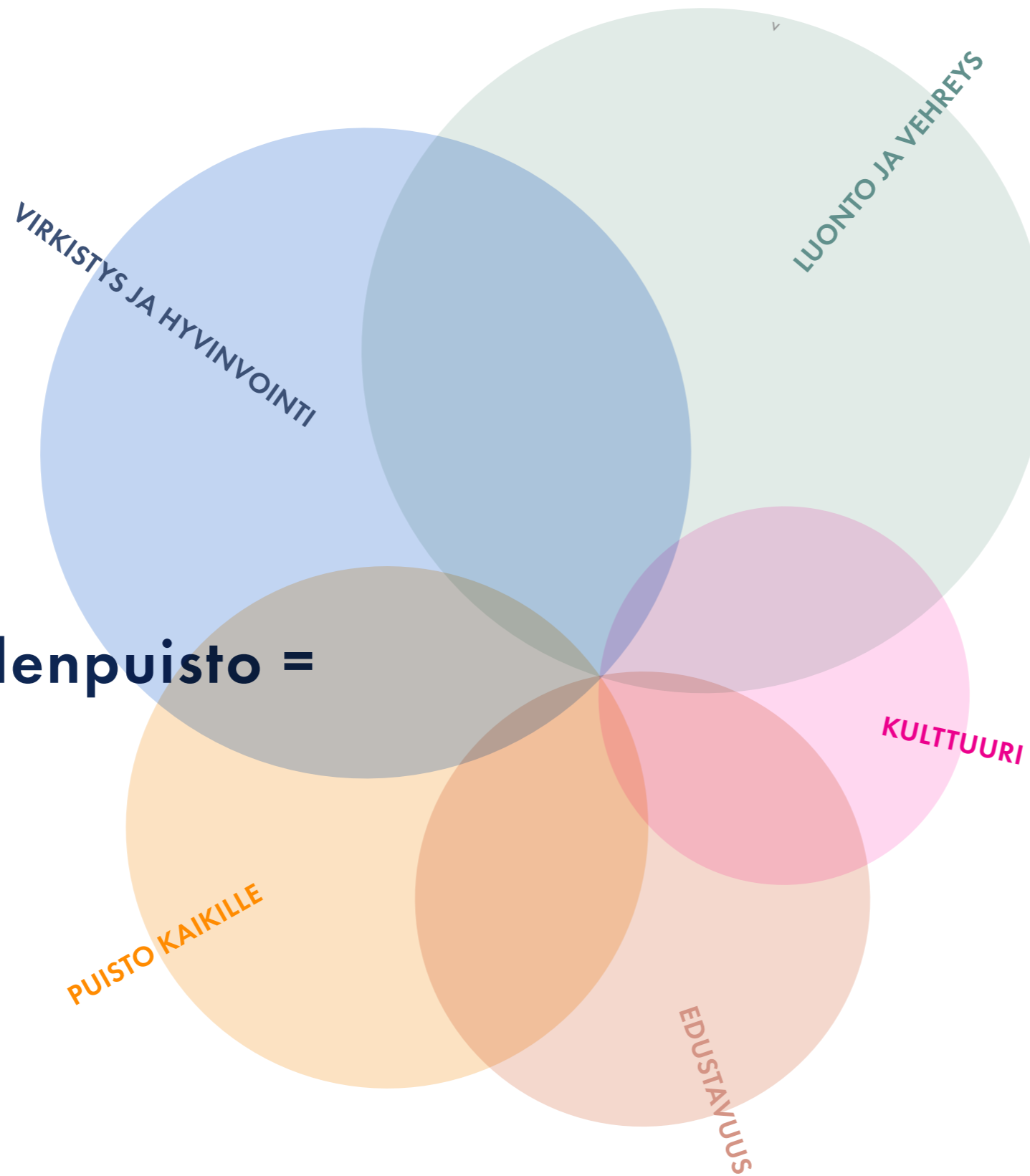
käytetään pohjana puiston kehittämiseksi. Puistosuunnitelman valmistelu aloitetaan kesällä 2024 Kerro kantasi-kyselyllä koskien idea- ja konseptisuunnitelmaa. Kyselyn vastausaineisto koostuu raportiksi, joka toimii lähtötietona puistosuunnitelma-vaiheessa idea- ja konseptisuunnitelman parina.

Töölönlahdenpuiston idea- ja konseptisuunnitelman laatiminen alkoi laajalla vuorovaikutuksella, josta on laadittu erillinen raportti: Töölönlahdenpuiston työpajat ja kyselyt konsepti- ja ideasuunnittelun pohjaksi –suositukset ja yhteenveto (Pentagon Design). Puiston keskeisen sijainnin vuoksi sen kehittämiseen kohdistuu monia osittain ristiriitaisia toiveita ja näkemyksiä.

Asukaskyselyn vastauksista ja alueen toimijoiden kanssa pidettyjen työpajojen ja kyselyn pohjalta hahmotettu arvojärjestys antaa suuntaviivat Töölönlahdenpuiston teemalliselle painottumiselle.

Viereisen kaavion ympyröiden koko osoittaa aihealueen painottumisen viimeisimmässä asukaskyselyssä.

## Töölönlahdenpuisto =



*Asukaskyselyn (2023) vastauksissa korostuivat luontoon, virkistykseen ja hyvinvointiin liittyvät arvot.*

**“Puiston profiilissa pitäisi yhdistää monia sisältökärkiä (esim. luonto, kulttuuri, liikkuminen, rentoutuminen). On määritettävä paikan ainutlaatuisuutta tukeva sisällöllinen kokonaisuus. Puistolle tarvitaan selkeä profiili, joka ei ole kompromissi ja josta muodostuu Helsingille ominainen maailmanluokan vierailukohde.”**

*(Asukaskyselyn yhteenveto, Pentagon design 2024)*

# PUISTON KEHITTÄMISEN TAVOITTEET

Töölönlahdenpuisto on ainutlaatuinen mahdollisuus kehittää kaupungin sydämessä sijaitsevasta puistotilasta luonnon, kulttuurin ja virkistysnäkökulmat huomioiva kokonaisuus, joka palvelee sekä lähialueen asukkaita että syvähdyttää kauempaa vierailemaan saapuvaa matkalaista. Puiston tavoitteet ovat yhteenveto asukaskyselyistä ja työpajoista saaduista toiveista.

## Helsingin 'vehreä sydän' – luonnon rauhaa kaikille aisteille



- Luonto ja luonnonmukaisuus ovat jo tänä päivänä keskeinen osa puiston identiteettiä ja ominaispiirteitä
- Tavoitteena luonnonmukainen ranta, joka vaihettuu vähitellen puistomaisemmaksi
- Tunnistetaan ja tuetaan olevia luontoarvoja
- Kehitetään kaupunkiluonnon monimuotoisuutta
- Kasvillisuuden mahdollisuudet maisematilan jäsentämisessä; luodaan miellyttävää selustaa oleskelulle tukemaan paremmin puistossa viipymistä ja viihtymistä
- Luonnon ja ihmisen toiminnan yhteensovittaminen
- Veden kierron ja veden näkyminen puistossa

## Helsingin 'käyntikortti' – kaupungin julkisivu



- Alueen kaupunkirakenteellisen sijainnin ja ympäristön arvojen tunnistaminen ja korostaminen osana vetovoimaista kaupunkitilaa
- Helsingin identiteetin luominen – puisto, josta kaupunki tunnetaan
- Kerroksellinen puisto, jonne haluaa aina palata – säväyttävä ensivaikutelma ja jokaisella vierailulla on mahdollisuus löytää jotain uutta
- Kaupunkilaisten ja kauempaa tulevien matkailijoiden ykköskohde
- Puistosta avautuvien näkymälinjojen ja yhteyksien vaaliminen ympäröiviin kulttuurin, politiikan ja yhteiskunnan kannalta merkittäviin rakennuksiin

## Kaupunkilaisten keskeinen lähivirkistysympäristö ja yhteinen olohuone



- Kaupunkilaisten keskeinen lähivirkistysympäristö ja yhteinen olohuone
- Lenkkeily, leikki, ulkoilu, kuntoilu ja oleskelu ovat kiinteä osa Töölönlahdenpuiston ympärivuotista toimintapalettia
- Puisto osana Töölönlahtea kiertävää rantareittiä
- Viipymistä ja viihtymistä tukeva ympäristö ja palvelut
- Sujuvat, viihtyisät ja vehreät ohikulkuyhteydet
- Tärkeä kohtaamispaikka keskellä kaupunkia – yhdessä olon puisto

## Elämyksellinen ja elävä keidas – ainutlaatuinen kulttuuriympäristö



- Elämyksellinen ja muuntuva puistotila, joka mahdollistaa toimivien pienten ja keskikokoisten tapahtumien, palvelujen ja toimintojen toteuttamisen
- Ympäristö, joka innostaa ja inspiroi kaupunkitilan monimuotoista käyttöä esiintymiseen ja yhdessä tekemiseen
- Alueen toimijoiden kuuleminen ja osallistaminen
- Puistotila, joka toimii ja ilahduttaa myös tapahtumien välisenä aikana kaikkina vuodenaikoina ja myös pimeään aikaan
- Puisto on hyvin saavutettava ja se huomioi eri käyttäjäryhmät

# konsepti

---



## Luonnonrauhaa, monimuotoista virkistystä, yhdessä oloa, hyvinvointia ja elämyksiä

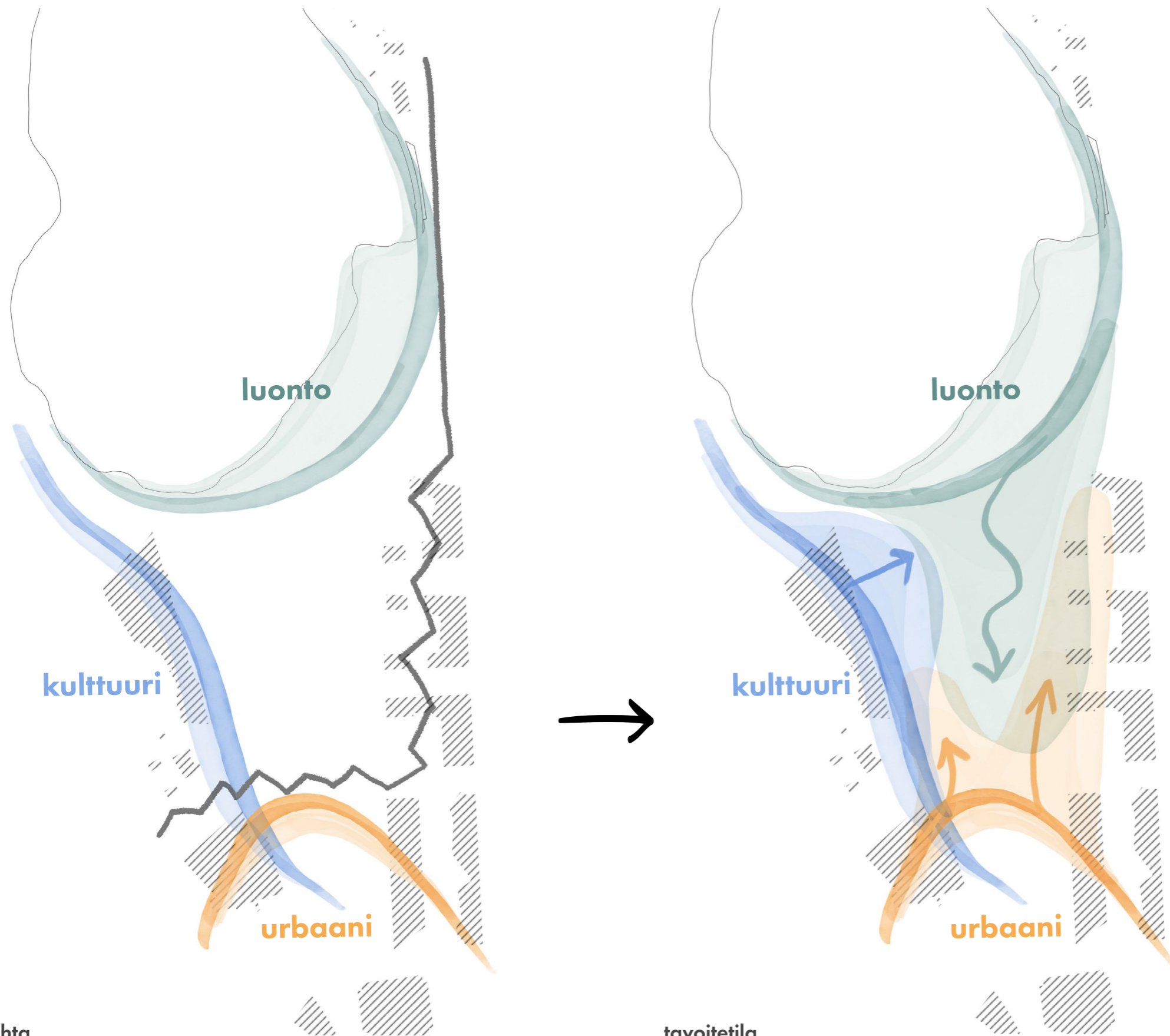
Nykyinen väliaikaiseksi suunniteltu puistotila ei ole saavuttanut täyttä potentiaaliaan Helsingin keskeisenä viher- ja virkistysalueena.

Töölönlahdenpuisto sijaitsee eriluonteisten alueiden keskellä; Lännessä Finlandia-talo, Hakasalmen huvila ja Musiikkitalo edustavat kantakaupungin kulttuuriakselia. Pohjoisessa Töölönlahden rannat tarjoavat luonnon rauhaa, idässä puisto rajautuu junarataan ja asuin- ja toimistotalojen hallitsemaan ympäristöön. Etelässä sykkii kantakaupungin urbaani sydän.

Töölönlahdenpuiston luonnetta kehitetään ammentamalla teemoja ympäröivistä alueista.

Alue muuttuu vaiheittain pohjoisen luonnonmukaisesta ilmeestä etelän urbaaniin ja puistomaisempaan miljööseen. Lännessä kulttuuriakseli ja arvokkaat rakennukset rikastuttavat aluekokonaisuutta tilallisesti ja toiminnallisesti. Puiston konseptissa vahvistuvat ympäröivät teemat; luonnonrauha, kulttuuri ja urbaani syke saavat enemmän tilaa ja muodostavat vaihtelevan ja harmonisen kokonaisuuden. Liikenteen vaikutusta vähennetään maisema-arkkitehtuurin keinoin.

Uusi Töölönlahdenpuisto tarjoaa kokonaisuuden, jossa korostuvat vuorovaikutuksessa esille nousseet tavoitteet: virkistys- ja luontoelämykset, edustavuus ja vahva identiteetti sekä kaikille kaupunkilaisille suunnatut osallistavat ja aktivoivat toiminnot.



### lähtökohta

Puistoa ympäröivät eriluonteiset alueet: pohjoisessa vehreä ranta ja Töölönlahden maisematila, lännessä kulttuurirakennusten (Finlandia-talo, Hakasalmen huvila ja Musiikkitalo) muodostama kulttuuriakseli, etelässä kantakaupungin syke. Idässä puisto rajautuu junarataan ja Alvar Aallon kadun rakennuksiin. Juna- ja katuliikenne ovat läsnä avoimessa puistotilassa.

### tavoitetila

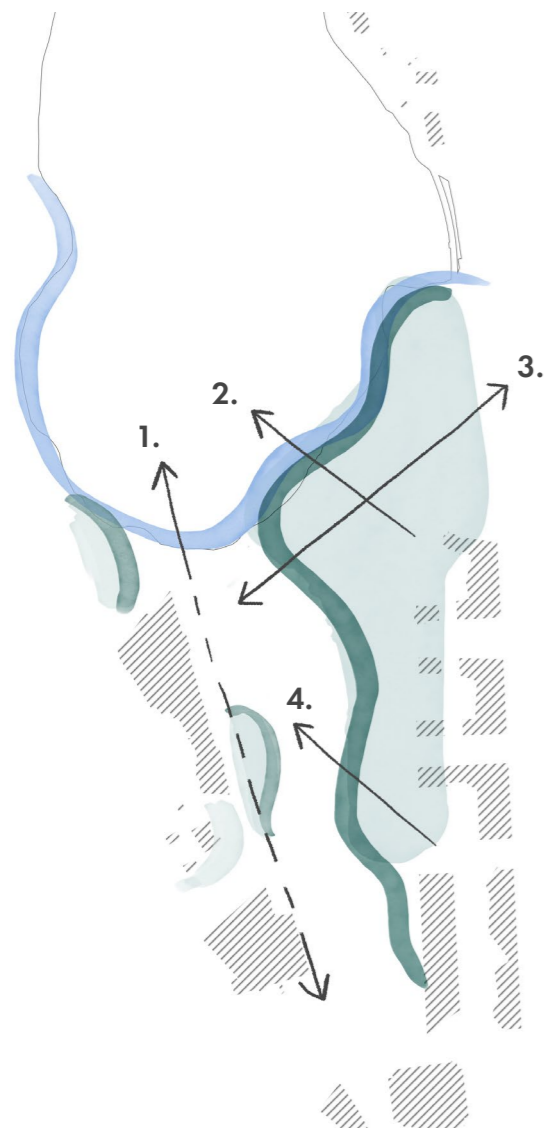
Puiston luonnetta kehitetään ammentamalla teemoja ympäröivistä alueista. Kokonaisuus vaihettuu pohjoisen luontopainotteisesta etelän urbaaniin ja puistomaisempaan miljööseen. Lännessä kulttuuriakseli ja arvokkaat rakennukset rikastuttavat aluekokonaisuutta tilallisesti ja toiminnallisesti.



*Töölönlahdenpuiston idea- ja konseptisuunnitelma, konseptin kuvitusaineisto. MASU planning Oy.*

# periaatteet

---



## tilallisuus ja näkymät

Puustoisuutta lisätään etenkin puiston itäreunalla ja saarekkeina rannan tuntumassa. Töölönlahden maisemaa kehitetään yhtenäisenä, puiston kehystämänä maisematilana.

Puuston lomasta säilytetään ja kehitetään keskeisiä näkymiä merkkirakennuksille ja Töölönlahdelle.

Valaistuksella ja valotaiteella korostetaan alueen tilallisuutta ja elämyksellisyyttä.

1. Kulttuurirakennusten edustuskäymä (puoliavointen tilojen sarja)
2. Näkymä Töölönlahdelle
3. Käyntikorttinäkymät Helsinkiin
4. Puistonäkymä Finlandia-talolle

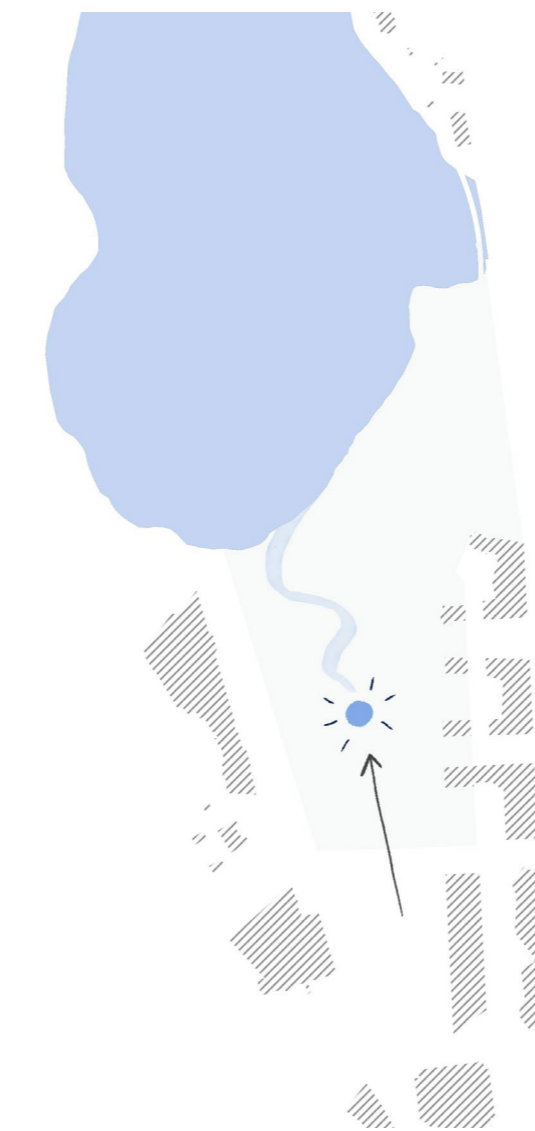


## yhteydet ja toiminnot

Puiston toimintoja ja palveluita kehitetään elämyksellisenä ja monimuotoisena kokonaisuutena.

Uudet puistotoiminnot sijoittuvat puiston pääreittien varrelle helposti saavutettavana helminauhana.

Pääreittejä täydentämään luodaan kattava reittiverkosto, joka mahdollistaa sekä sujuvan läpikulun, että hitaamman kuljeskelun puistossa.



## vesi ja merellisyys

Töölönlahdenpuisto on entistä merenlahtea. Puiston keskeiselle paikalle sijoittuva vesiaihe viittaa Töölönlahden läheisyyteen ja muistuttaa paikan historiasta.

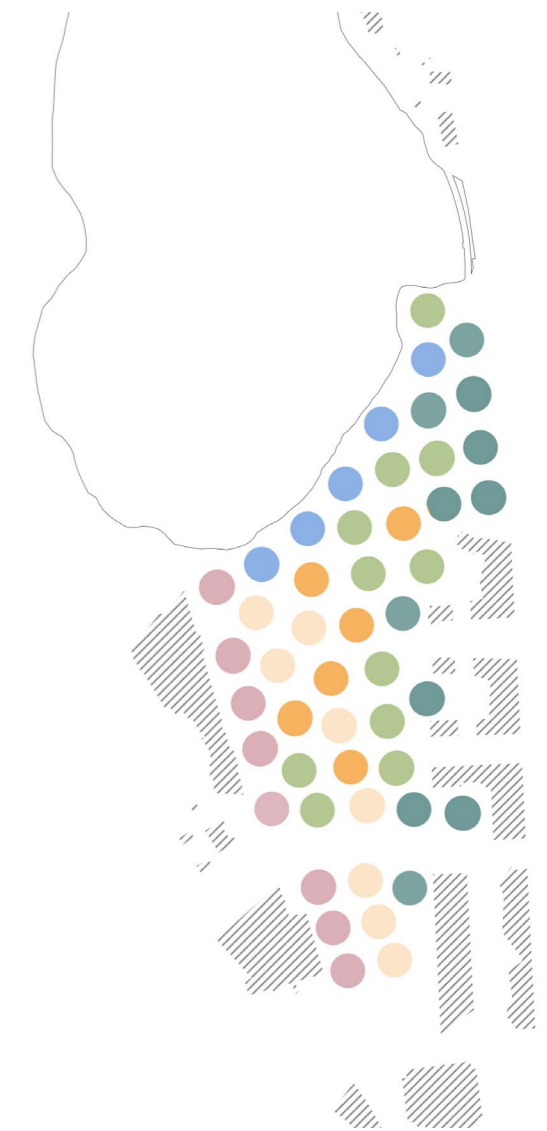
Vesi voi näyttäytyä puistossa erilaisissa muodoissa - vesiaiheet voivat olla sekä näyttäviä kiintopisteitä maisemassa, että ne voivat tarjota leikin mahdollistavia ominaisuuksia. Luonnonmukaiset vesiaiheet rikastavat luonnon monimuotoisuutta. Myös veden ääni voi rauhoittaa ja luoda miellyttävää äänimaisemaa, joka kutsuu viipymään puistossa.



## muotokieli

Luonnolle annetaan enemmän tilaa puistossa, mikä saa näkyä myös reittien, maisemarakenteiden ja muiden aiheiden muotokielessä orgaanisena, pehmeänä ja vapaamuotoisena.

Finlandia-talon edustalla muotokieli vaihtuu urbaanimpaan muodonantoon ilmentäen puiston liittymistä kantakaupunkiin ja arvokkaaseen kulttuuriakseliin.



## kasvillisuus



Istutuksilla rikastetaan puiston maisemaa, luodaan harmonisia puustoisia reunoja avoimemmille tiloille sekä miellyttävää selustaa puistotoiminnoille ja oleskelulle.

Puiston kasvillisuus vaihtuu edustusistutuksista puistomaisiin alueisiin ja luonnonmukaiseen rantaan.

Monilajiset, eriluontoisia elinympäristöjä luovat istutukset ilmentävät kauniisti vuodenaikojen vaihtelua sekä rikastuttavat luonnon monimuotoisuutta.

# TILALLISUUDEN JA VIIHTYISYYDEN KEHITTÄMINEN KASVILLISUUTTA LISÄÄMÄLLÄ

Lisätään kerroksellista ja monilajista kasvillisuutta, istutetaan uusia puita – monimuotoistetaan maisemaa ja elinympäristöjä.



*Avonainen, paahteinen, niukkalajinen*

## lähtökohta

Nykyistä väliaikaisen puiston maisematilaa hallitsee avoimuus ja jäsenitelemättömyys. Maisematiloilta ja toiminnoilta puuttuvat harkitut reunat. Tapahtumanurmen huonosti paahteisia kesiä ja kulutusta kestävä laaja nurmipinta ei palvele ihmisiä eikä luontoa riittävästi.



*Kerroksellinen, tilaa rajaava, monilajinen*

## tavoitetila

Harkitulla kasvillisuuden lisäämisellä ja puita istuttamalla rikastutetaan puiston tilallista kokemusta. Kasvillisuudella rajataan näkymiä, luodaan miellyttävää selustaa pysähtymisen paikoille ja puistotoiminnoille.



## nykytila

Puiden latvuston suuntaa-antava peittävyys ilmakuvan (2023) perusteella.



## nykyisen latvuston kehittyminen

Nykyisen puusto varttuessa saavutettava latvuspeittävyys (suuntaa-antava arvio)



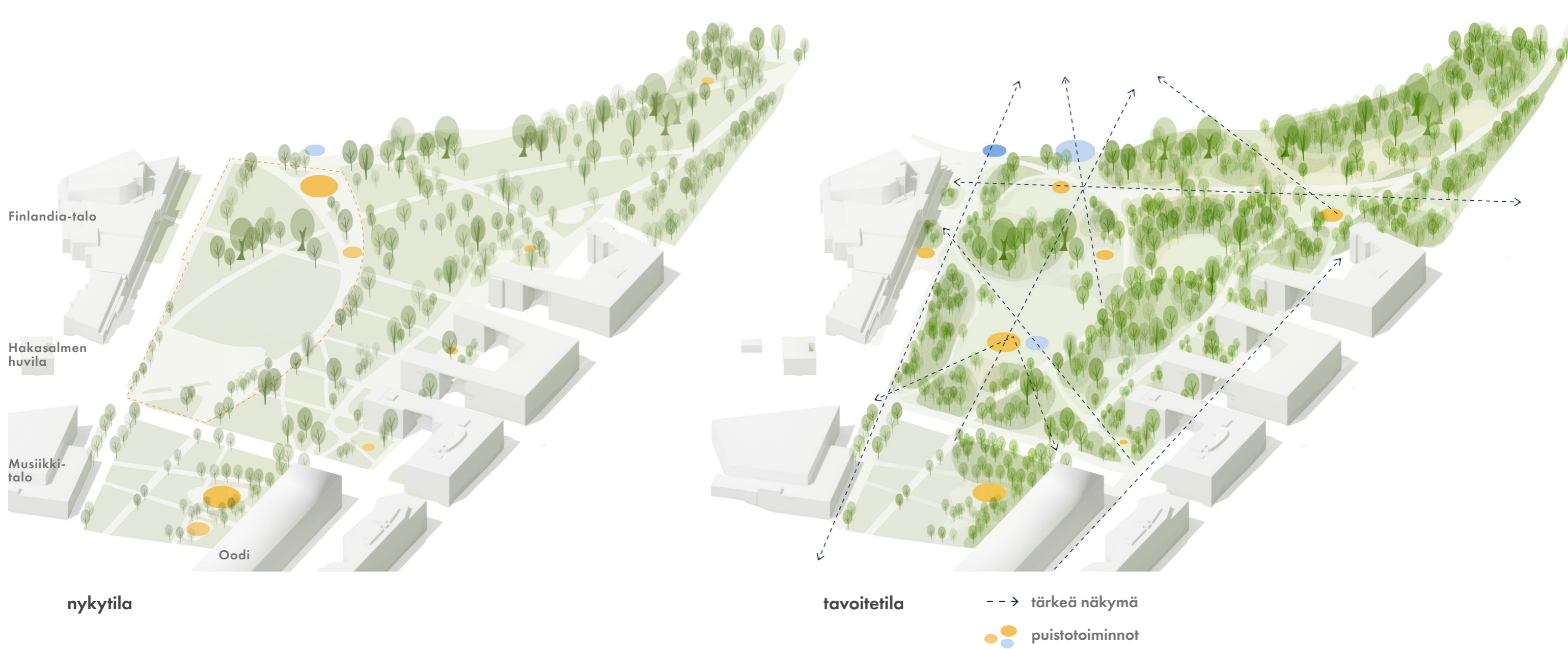
## tavoitetila

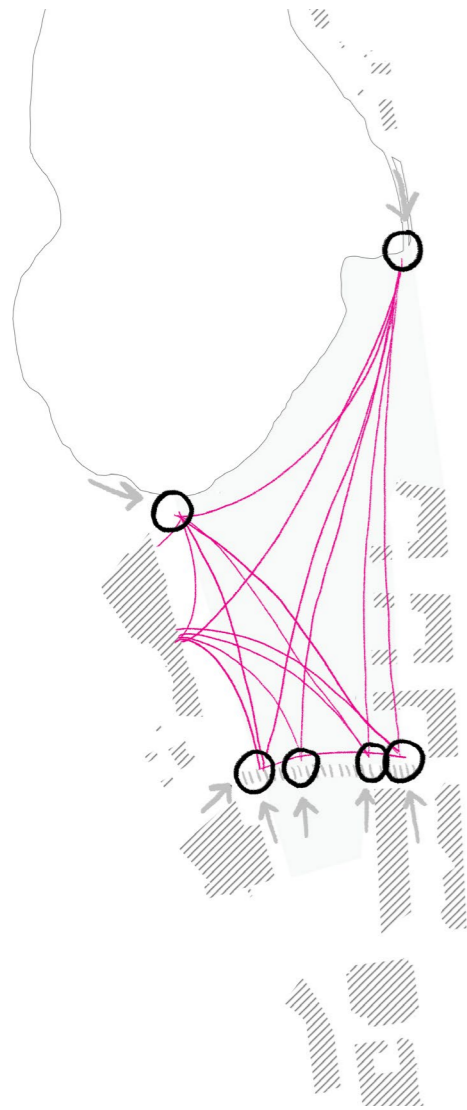
Kasvatetaan puiston latvuspeittävyttä. Lisää puustoa istutetaan etenkin puiston itäreunalle. Puiston keskelle jää selkeästi rajautuva avoimempi tila. Puusto luo miellyttävää reuna maisematiloille ja lehvästö muodostaa paikoin vehreitä kattoja tarjoten suojaa sateelta ja auringon paahteelta. Puuston sisään jätetään harkittuja avoimia taskuja oleskelulle ja toiminnoille turvallisuus huomioiden.

- nykyinen latvusto
- tärkeät näkymälinjat  
huomioiva puuston  
täydennysistutus:
- tiheä
- puoliavoin
- tärkeä puiston maisematilaa  
kehystävä puustoinen reuna
- Töölönlahden puustoisena  
kehitettävä/säilytettävä  
reuna
- Töölönlahden näkymät
- tärkeä näkymälinja

# TILALLISUUDEN JA TOIMINTOJEN KEHITTÄMINEN

Töölönlahdenpuistoa kehitetään nykyistä puustoisemmaksi. Kuvapari esittää maisematilojen ja puistotoimintojen viitteellisen sijoittumisen.

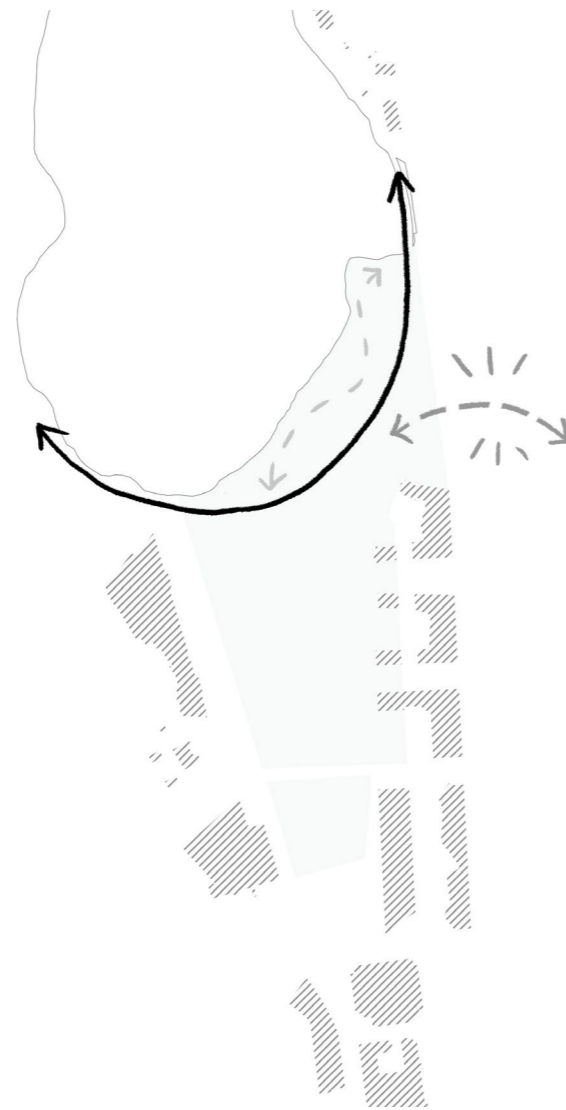




## saapumisen suunnat ja liikkumisen lähtökohdat

Junaradan, rakennusten ja merenlahden kehystämään Töölönlahdenpuistoon on pohjoisesta päin tultaessa vain kaksi saapumisporttia. Etelästä tultaessa Töölönlahdenkadun tilaa jakava vaikutusta pyritään pienentämään. Yhtenäinen kiveys ja/tai korotetut kadunylitykset nivovat Töölönlahdenpuistoa ja Makasiinipuistoa yhteen tilallisesti ja toiminnallisesti.

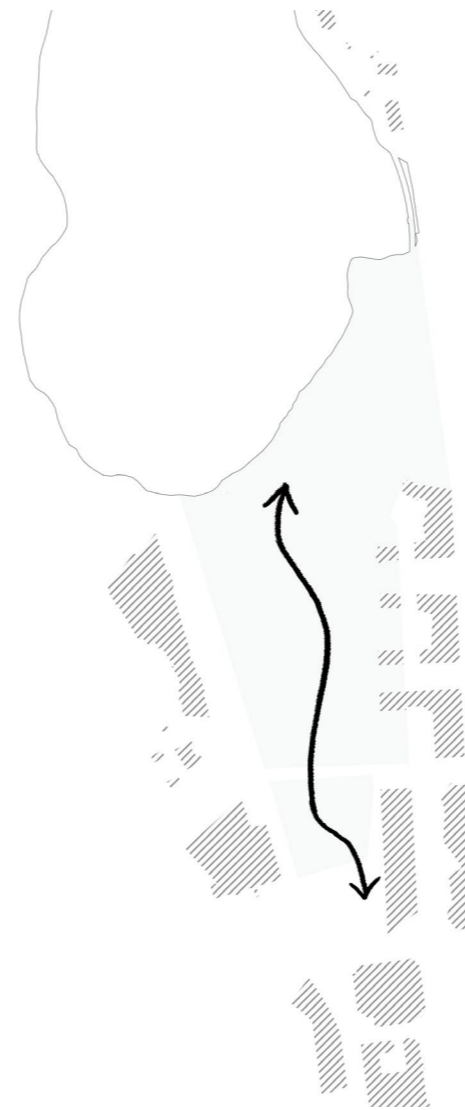
Nopeimmat luontaiset läpikulkureitit suuntautuvat puiston kulmien välillä. Reittiverkostoa pyritään kehittämään niin että se mahdollistaa sekä sujuvan läpikulun että hitaamman ja elämyksellisemmän kuljeskelun puistossa.



## rantareitti ja täydentävä luontopolku

Töölönlahtea kiertävän lenkin eteläisin osa linjataan kauemmas rantaviivasta niin että rantaan jää enemmän tilaa pysähtymiselle ja veden äärellä oleskelulle. Samalla reittiä voidaan korottaa niin ettei se ole yhtä altis tulvimiselle ja palvelee lahtea kiertävää lenkkeilyä ympäri vuoden. Rannan luonnonmaisimmalle osalle annetaan lisää tilaa. Luonnon äärellä kulkua voidaan ohjata esimerkiksi pitkospuilla.

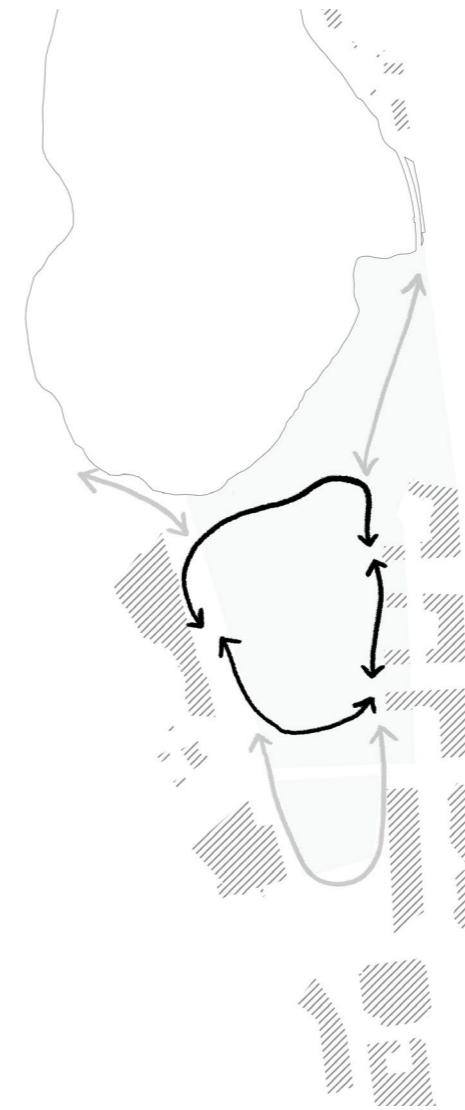
Töölönlahti ja Eläintarhanlahti ovat yhteydessä toisiinsa, mutta pääjunarata estää niiden rantojen välillä liikkumista voimakkaasti. Junaradan yli rakennettava siltamainen yhteys Kaisaniemenpuiston ja Töölönlahdenpuiston välillä laajentaisi Töölönlahtea kiertävää rantareittiä.



## keskeinen pääreitti

Puiston pääreitti yhdistää Töölönlahdenpuiston Makasiinipuiston kautta Kansalatoriin ja kantakaupunkiin. Reitti linjautuu pääosin nykyiseen, hyvin perustettuun puistokäytävään.

Puiston halki kulkevaa pääyhteyttä kehitetään elämyksellisenä maisemareittinä, jonka varrella avautuvat vaihtelevat näkymät puiston sisällä ja merenlahdelle. Pääreitin varrelle sijoittuvat myös keskeiset kehitettävät puistotoiminnot.



## puistolenkki

Pohjoisesta etelään kulkevaa pääreittiä täydentää puistoa kiertävän kehän muodostava reitti. Reitti liittyy sekä Töölönlahtea kiertävään lenkkiin että kiertää Makasiinipuiston.

Puistotoiminnot ja pysähtymisen ja oleskelun paikat sijoittuvat lenkin varrelle.



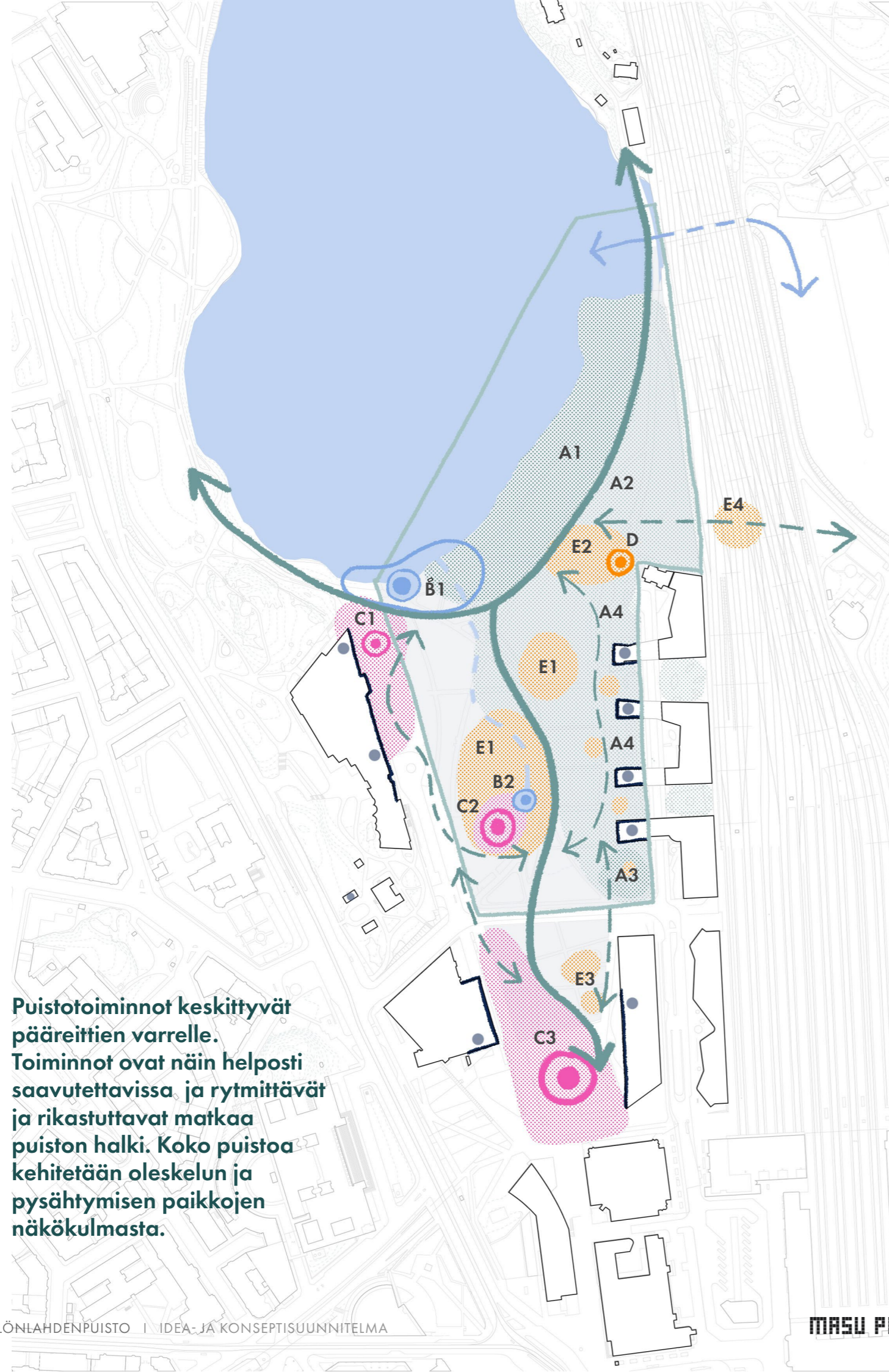
## pyöräilyn pääreitti

Rauhallinen pyöräily on mahdollista kaikkia puistokäytäviä pitkin. Laadukas ja ympärivuoden kunnossapidettava pyöräilybaana kulkee puiston luoteisnurkalta länsireunaa kohti etelää.

Baana ohjataan erillään jalankulusta puiston halki niin että pyöräily ja jalankulku on miellyttävää ja Finlandia-talon edusta voidaan rauhoittaa hitaampaan liikkumiseen ja oleskeluun.



# ELÄMYKSELLISEN PUISTON KEHITTÄMINEN

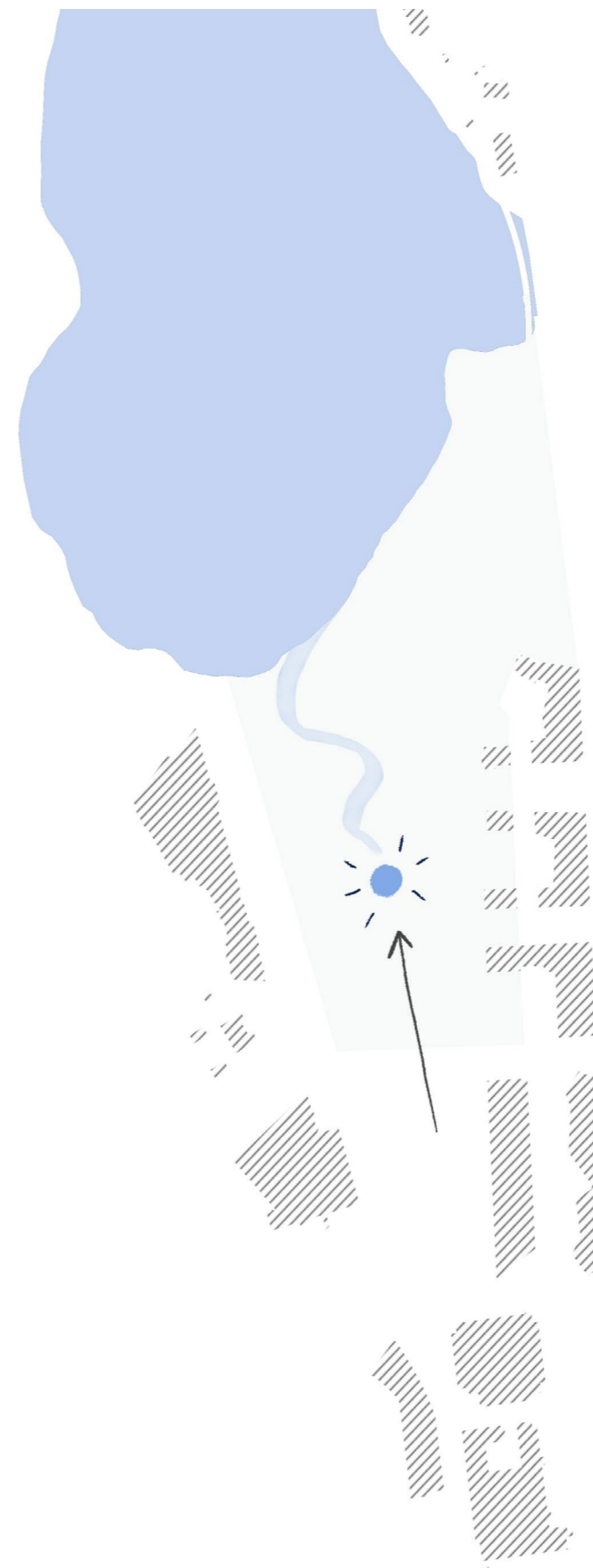





**Puistotoiminnot keskittyvät pääreittien varrelle. Toiminnot ovat näin helposti saavutettavissa ja rytmittävät ja rikastuttavat matkaa puiston halki. Koko puistoa kehitetään oleskelun ja pysähtymisen paikkojen näkökulmasta.**

- suunnittelualueen raja
- pääreitti
- täydentävä yhteys
- junaradan alitus, vesireitti
- rakennukseen liittyvä palvelu, kuten kahvila tai ravintola
- rakennuksen puistoon/katutasoon liittyvä julkisivu/terassi
- luonto ja luontoelämykset
- Töölönlahti
- vesi ja oleskelu meren äärellä
- B1 Ranta. Pysähtymiselle, oleskelulle ja jalankululle lisää tilaa Töölönlahden veden äärellä.
- B2 Vesiaihe. Puiston keskellä vesiaihe luo kiintopisteen, joka vihjaa merenlahden läheisyydestä ennen kun varsinainen lahden maisema avautuu etelästä puistoon saavuttaessa. Vesiaihe voi olla sekä näyttävä että se voi tarjota leikittäviä ja koettavia ulottuvuuksia.
- C1 Vehreä avoin tila. Mahdollistetaan vapaa liikkuminen ja Finlandia-talon edustan toiminnot ja väliaikaiset pienen mittakaavan tapahtumat Finlandiatalon arvon huomioiden.
- C2 Pienimuotoiset tapahtumat.
- C3 Kansalaistori säilyttää asemansa tapahtumapaikkana.
- D Kahvilapaviljonki.
- palvelu puistossa
- E1 Keskeinen puistotoimintojen paikka. Alue, jolle puistotoimintoja (leikki, pelailu, kuntoilu ja oleskelu) voidaan sijoittaa.
- E2 Luontoelämykseen liittyvät toiminnot kuten luonnon tarkkailu ja opetus.
- E3 Nykyinen ja säilyvä leikki- ja pelailu.
- E4 Radan ylittävä näköalatasanne ja kävelysilta (ehdotus). Huipulta avautuvat komeat maisemat ympäröivään kaupunkiin. Junaradan ylittävän näköalatasanteen portaat palvelevat samalla kuntoilua lahtea kiertävän virkistyslenkin varrella. Junaradan erottamien laajojen viher- ja virkistysalueiden yhteen liittäminen.
- tapahtumallinen alue
- puistotoiminnot oleskelu, leikki, pelailu, kuntoilu

# ideapaletti


---



Töölönlahden avoin vesipinta on alueen keskeinen vetovoimatekijä ja viheralueita yhdistävä maisemallinen elementti.


Tuodaan merenlahden läheisyydestä viittaava vesi näkyväksi myös Töölönlahdenpuistossa. Veden liike, ääni ja heijastukset luovat kiinnostavan ja elämyksellisen aiheen.

## luonnonmukaisempi





Rantaan luodaan luontaisesti kehittyvä, kosteikkomainen, puustoinen alue. Säilytetään nykyisiä kukkivia niittyjä, suositaan luonnonkasveja ja lahopuita sekä monimuotoista ja kerroksellista kasvillisuutta. Lisätään vesi- ja kosteikkobiotooppeja. Olevan unkarinsarakakasvuston suojaaminen.

## puistomaisempi



Uusia puita istutetaan etenkin puiston itäreunalle. Puustoisia alueita täydentävät kerrokselliset istutukset joiden lomaan muodostuu avoimempia niittymäisiä taskuja ja miellyttäviä pysähtymisen paikkoja. Veden näkyminen puistossa rikastaa myös kasvi- ja eläinlajistoa. Puiston keskelle muodostuu avoimien nurmi- ja niitypintaisten alueiden sarja. Avoimen tilan mittakaava on harkittu ja sitä rajaavat puuston ja kerroksellisten istutusten muodostamat reunat.

## näyttävä ja edustava





Kulttuuriakselia ilmentävä istutusalue. Suositaan monipuolisesti eri aikaan kukkivia lajeja.



Töölönlahden kasvillisuuden luonne ja ilme vaihettuu rannan luonnonmukaisemmasta kohti eteläosien puistomaisempaa aluetta

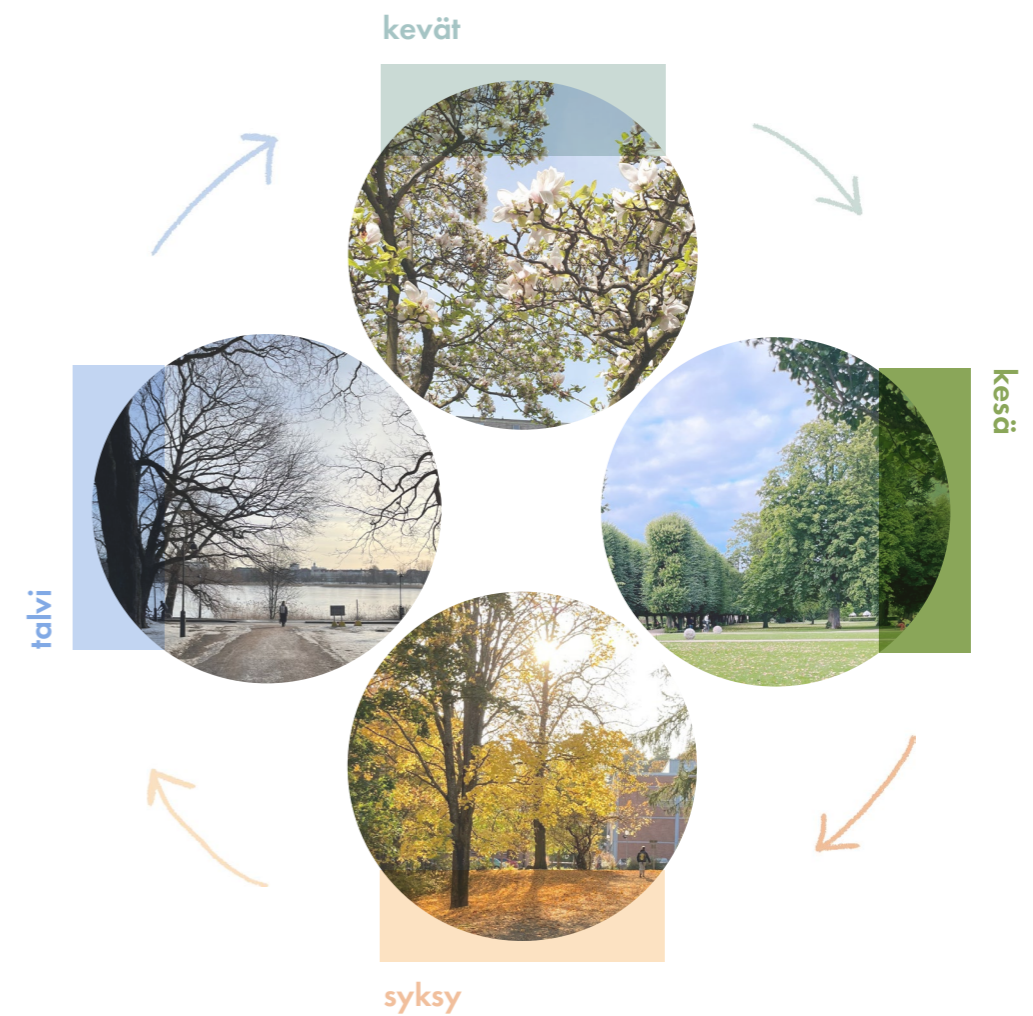
Monimuotoisia reuna-alueita ja kerroksellisia istutuksia vahvistetaan. Reitistön sijaintien tarkistamisella ja valaistuksen suunnittelulla voidaan edistää luontoarvoja ja -elämystä.

Rannan tuntumassa huomioidaan vesi- ja kosteikkolinnut sekä puustoisien ympäristön pikkulinnut. Lajistoa voidaan tukea muun muassa linnunpöntöillä, pesälautoilla sekä pajuilla. Kierrätysmateriaalin käyttö ja vanhat säilyvät puut huomioidaan keinovalikoimassa.



Elämyksellinen puisto syntyy lisäämällä kasvillisuuden monilajisuutta ja kerroksellisuutta. Lajivalinnoissa otetaan huomioon vuodenaikojen vaihtelu niin että puisto sykehdyttää ympäri vuoden.

Kasvillisuuden rikastaminen palvelee ihmisten lisäksi alueen linnustoa, eläimistöä ja hyönteisiä.






Hellsten, Jussi 2013. Helsingin kuvapankki



Valkeajoki, Juha. Helsingin kuvapankki




Ellis, Stephen. Unsplash




Sorjonen. Helsingin kuvapankki



Barnaba, Davoti. Unsplash



Santos, Carlos "Grury". Unsplash



Ramon, Axel. Unsplash



Valkeajoki, Juha. Helsingin kuvapankki

Pimeät ja kylmät vuodenaajat ovat Helsingissä pitkiä. Töölönlahdenpuiston kehittämisessä kiinnitetään erityistä huomiota kaikkiin neljään vuodenaikaan niin että puistosta voi löytää itsensä viihtymässä ympäri vuoden ja kaikkina kellonaikoina.



Dahl, Mason. Unsplash



Rivas, Leo. Unsplash



Appel, Josh. Unsplash



Mejia, Amauri. Unsplash



Lupan, Maria. Unsplash



Moliski, Alex. Unsplash



MacDonald, Beth. Unsplash



Moliski, Alex. Unsplash




**Tapahtumallisuus ja omaleimaiset puistotoiminnot ovat tärkeä osa Töölönlahdenpuiston kehittämistä. Tavoitteena on tutkia uudenlaista toiminnallisuutta puistoon, jossa lähialueen kulttuurirakennukset, toimijat ja alueen asukkaat voivat kehittää puiston toiminnallista sisältöä.**

**Muun muassa puistokonsertit, tanssi, ryhmäliikunta, piknik, leikki ja luonnon tarkkailu tuovat puistossa oleiluun sisältöä ja houkuttelevat kaikenikäisiä viihtymään ja virkistymään puistossa yhdessä eri-ikäisille suunnattuja toimintoja yhdistellen.**


Raportin valokuvat ja kaaviot ovat tekijän (MASU Planning) ellei toisin mainita.

Alla on listattu lähteet valokuville, joihin on käyttöoikeudet tässä raportissa.


s. 22



*Helsingin kuvapankki:  
Hellsten, Jussi 2013. Kansallisooppera*



*Valkeajoki, Juha 2022. Juhlaviikot, Sherpa*



*Sorjonen. Lux Korkeasaari – People and light*




*Valkeajoki, Juha 2022. Tervasaari, Sherpa*



*Unsplash:  
Barnaba, Davoti*



*Ellis, Stephen*



*Santos, Carlos “Grury”*



*Ramon, Axel*

s. 23



*Unsplash:  
Dahl, Mason*



*Rivas, Leo*



*Appel, Josh*



*MacDonald, Beth*



*Moliski, Alex*



*Mejia, Amauri*



*Lupan, Maria*



*Moliski, Alex*



# MASU PLANNING

Quality, inclusion, identity, and atmosphere  
in urban design, city and landscape planning since 2007.  
Offices in Copenhagen and Helsinki.

HEJREVEJ 43, 4.TH  
DK-2400 COPENHAGEN N  
+45 4261 0066

KÖYDENPUNOJANKATU 2 A E  
00180 HELSINKI  
+358 40 4848 106

WWW.MASUPLANNING.COM  
hello@masuplanning.com