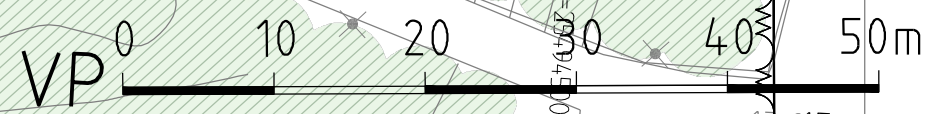


Jalkakäytävä	2.98
Erotusalue	2.82
Erotuskaista	0.60
Ajorata	4.30
Erotuskaista	0.60
Jalkakäytävä	2.50
Reuna-alue	1.20

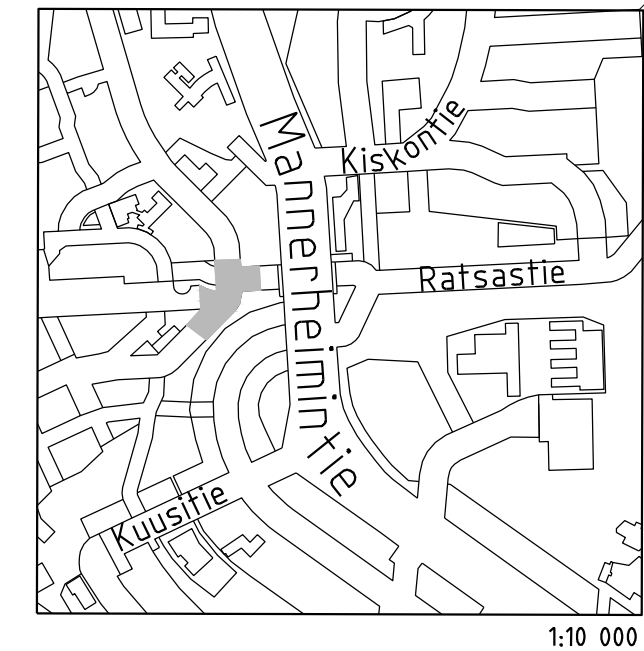
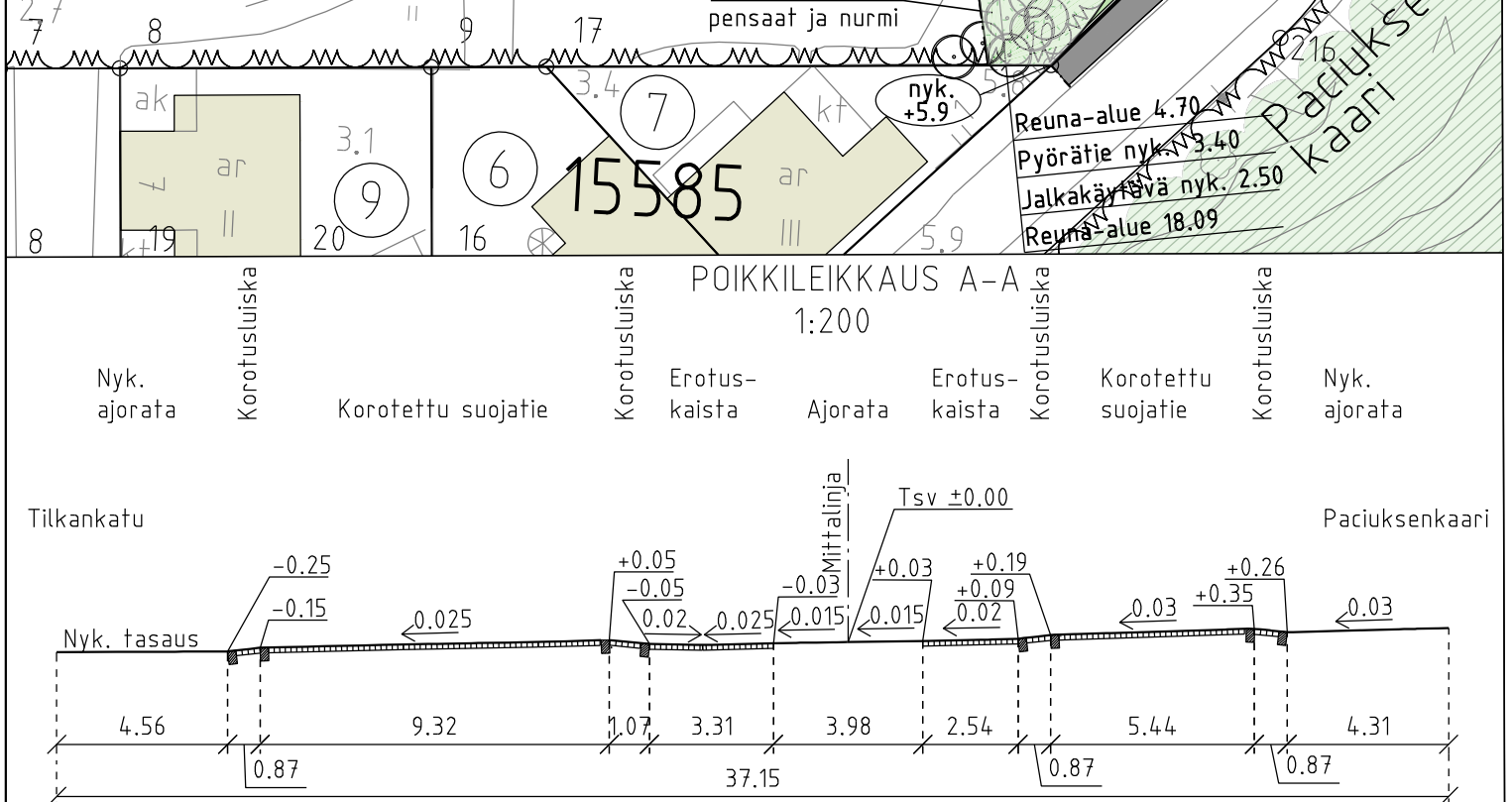
16700
K-2



PIIRUSTUSMERKINNÄT

- Reunatuki, luonnonkivi, punainen
- Reunatuki luiskattu/madallettu, luonnonkivi, punainen
- Upotettu reunatuki, luonnonkivi, punainen
- 2:n kiven noppakiviraita, harmaa
- 3:n kiven noppakiviraita, harmaa
- Korotetun suojatien luiska, noppakivi, musta/valkoinen
- Nykyinen valaisinpylväs/uusi valaisinpylväs
- Nykyinen metsä
- Kadun likimääräinen korkeusasema
- Lehtipensas, matala
- Asfaltti, jalkakäytävä
- Asfaltti, punainen, ajorata/pyörätie
- Asfaltti, ajorata
- Betonikivi, valkoinen (suojateiden huomioalueet)
- Betonikiveys, punamusta
- Noppakiveys, sekaväri
- Noppakiveys, harmaa
- Nupukiveys, sekaväri
- Nupukiveys, punainen
- Nupukiveys, ristipähakattu, musta/valkoinen (korotetut suojatiet)

Katu kuivutetaan hulevesiviemäreillä, jotka liitetään olemassa oleviin viemäriin.



Helsinki Kaupunkiympäristön toimiala		www.hel.fi sähköposti: etunimi.sukunimi@hel.fi	
KAUP.O.SA, OSA-ALUE 15. Meilahti, 162. Pikku Huopalahti			
PACIUKSENKAARI välillä kortteli 15585 - Tilkankatu			
Katusuunnitelma			
MK	LIITTYY KORVAA	NRO 31783/1	KHS
1:500, 1:200	KORVATTU ASEMAKAAVA 94.00, 12237 LIIKENNES.	TASOKOORDINAATISTO: ETRS-GK25 KORKEUSJÄRJESTELMÄ: N2000	KYLK
			HYV. 1.3.2024 TARK. 1.3.2024 PROJ. 1.3.2024
			Reetta Putkonen Ismo Rantanen Jari Hurskainen
			HYV. 29.2.2024 TARK. 29.2.2024 LAAT. 29.2.2024
			Matti Eriksson Matti Eriksson Risto Tapanila



WSP Finland Oy
Pasilan asema-aukio 1, 13. krs
00520 Helsinki
Puh: 0207 864 11