




HANKE	Projektipääliikkö	Hankkeen vaihe	TA2022	TS2022	2022												2023	
					01	02	03	04	05	06	07	08	09	10	11	12	01	02
<b>8 08 01 PROJEKTIALUEIDEN ESIRAKENTAMINEN (Kh:n käytettäväksi)</b> <i>Ylitysoikeus yhteensä</i>			45 200	45 200														
<b>8 08 01 02 Länsisataman esirakentaminen</b> <i>Ylitysoikeus kh x.2.2022 § x</i>			11 300	11 300														
<b>Rakentamiskelpoisuuskohteet</b>			1 968	1 968														
<b>Hernesaaren maaperän kunnostus</b>	Hytönen / MAKE	s m		250														
osa-alue 1	Hytönen / MAKE			150														
satama-allas	Hytönen / MAKE			100														
<b>Jätkäsaaren maaperän kunnostus</b>	Hytönen / MAKE	s m		1718														
AK1 Jätkäsaarenkallio ja Hietasaari	Hytönen / MAKE			45														
AK2 Saukonlaiturin alue	Hytönen / MAKE			100														
AK3 Keskuskorttelit	Hytönen / MAKE			100														
AK4 Liikuntapuisto	Hytönen / MAKE			10														
AK5 Atlantinkaari + Ahdinallas	Hytönen / MAKE			0														
-Pima (vastaa KV:lle tonttialueista laadittua arviota)	Hytönen / MAKE			33														
AK6 Melkinlaiturin alue	Hytönen / MAKE			95														
AK7 Matkustajasatama	Hytönen / MAKE			145														
Kadut AK1-AK7	Hytönen / MAKE			1100														
-AK7 kadut pima	Hytönen / MAKE			90														
<b>Pohjatutkimukset</b>				1 030														
Jätkäsaari	Rantala/MAKE	s m		400														
Hernesaari	Kravvaritis/MAKE	s m		300														
Telakkaranta	Rantala/MAKE	s m		30														
Ruoholahti ja Salmisaari	?/MAKE	s m		300														
<b>Pohjanvahvistukset ja esirakentaminen</b>				6 805														
<b>Jätkäsaari</b>	Rantala / Hämmäläinen			3105														
Katualueiden esirakentamisen suunnittelu	Rantala / Hämmäläinen	s		250														
AK5 Atlantinkaari	Rantala / Hämmäläinen	m		355														
-Altaan pohjan täytöt	Rantala / Hämmäläinen	m		355														
AK6 Melkinlaiturin alue	Rantala / Hämmäläinen	m		1000														
-Melkinlaiturin tukitöttö	Rantala / Hämmäläinen	m		1000														
Jätkäsaaren pudotustiivistykset	Rantala / Hämmäläinen	m		1500														
<b>Hernesaari</b>	Rantala / Hämmäläinen			3700														
Katualueiden esirakentamisen suunnittelu	Rantala / Hämmäläinen	s		100														
Hernesaaren itärannan esirakentaminen (jatkuu v. 2021)	Rantala / Hämmäläinen	m		2000														
Hernesaari pudotustiivistykset ja painopenkat	Rantala / Hämmäläinen	m		1600														

HANKE	Projekti- päällikkö	Hankkeen vaihe	TA2022	TS2022	2022												2023		
					01	02	03	04	05	06	07	08	09	10	11	12	01	02	
<b>Muut hankkeet tai toiminnot</b>				<b>1 497</b>															
<b>Jätkäsaari</b>				<b>150</b>															
Jätkäsaaren logistiikkajärjestelyt				150															
<b>Hernesaari</b>				<b>1040</b>															
Välivarastointialueiden toiminnot (ml. Suunnittelu)				890															
Hernesaaren logistiikkajärjestelyt				150															
<b>Kaikkia alueita koskevat muut kulut</b>				<b>307</b>															
LSA TEK				300															
Suunnittelukulut timelaps				7															
<b>8 08 01 03 Kalasataman esirakentaminen</b>			<b>5 400</b>	<b>5 400</b>															
<i>Ylitysoikeus kh x.2.2022 § x</i>			0																
<b>Kaavaan liittyvät selvitykset</b>				<b>500</b>															
	Leivo/MYLE	s																	
<b>Pohjatutkimukset</b>				<b>500</b>															
<b>Rakentamiskelpoisuuskohteet ja pohjanvahvistukset (yhdistetty)</b>				<b>4 400</b>															
Suvilahti, pima				750															
Sörnäistenniemi, pima				50															
Verkkosaaren pohjoisosa, pima				600															
Hanasaari, pima				300															
Nihti, pima ja välivarastointi				1 350															
Kyläsaari, pima				150															
Hermanninranta pima				300															
Työpajanpiha, Tukutorinkuja, pima				900															

HANKE	Projekti-pääliikkö	Hankkeen vaihe	TA2022	TS2022	2022												2023		
					01	02	03	04	05	06	07	08	09	10	11	12	01	02	
<b>8 08 01 04 Kruunuvuoren rannan esirakentaminen</b> <i>Ylitysoikeus kh x.2.2022 § x</i>			6 600	6 600															
<b>Kaavaan liittyvät selvitykset</b>				200															
Kaavaan liittyvät selvitykset	Leivo/MYLE			200															
<b>Rakentamiskelpoisuuskohteet</b>				300															
<i>Pilaantuneen maaperän tutkimukset ja kunnostukset</i>				300															
Hopealaakso	Häkkinen/MAKE			50															
Kruunuvuori	Valkama/MYLE			250															
<b>Pohjatutkimukset</b>				100															
Kruunuvuoren rannan pohjatutkimukset	Koskinen/MAKE			100															
<b>Pohjanvahvistukset</b>				6 000															
Kruunuvuoren rannan massojen väliavarastointi	Suominen M	m		1 000															
Koirasaarten esirakentaminen	Sihvonen T	m		400															
Kruunuvuoren esirakentaminen / Haakoninlahden pohjukka	Sihvonen T	m		3 000															
Stansvikinkallio	Sihvonen T	m		1 000															
Laajasalontien bulevardisointi esirakentaminen	Sihvonen T	m		100															
Vanhan öljynlastauslaiturin kunnostus	Toivanen L	s		300															
Väliäkaistoimintojen edellytysinvestoinnit	Sihvonen T	s m		200															
<b>8 08 01 05 Pasilan esirakentaminen</b> <i>Ylitysoikeus kh x.2.2022 § x</i>			3 000	3 000															
<b>Kaavaan liittyvät selvitykset</b>				0															
Kaavaan liittyvät selvitykset																			
<b>Rakentamiskelpoisuuskohteet</b>				2 300															
<i>Pilaantuneen maaperän tutkimukset ja kunnostukset</i>				200															
Pohjoisen postipuiston pilaantuneet maat	Valkama/MAKE	m		100															
Eteläinen-Postipuisto PIMA kunnostukset	Hytönen/MAKE			100															
Johdo- ym. rakenteiden siirrot																			
Postipuiston esirakentaminen	Kattilakoski			100															
Ratapihakortteleiden imeytysjärjestelmä	Kattilakoski			1 000															
Ratapihakortteleiden yhteyskäyttötunneli muutostyöt	Kattilakoski			600															
Ilmalantori tukimuuri ja muutostyöt	Kattilakoski			400															
<b>Pohjatutkimukset</b>				200															
Keski-Pasilan geotekniset mittaukset	Aalto/MAKE	s		20															
Keski-Pasilan pohjatutkimukset	Aalto/MAKE	s		40															
Pohjois-Pasilan geotekniset mittaukset	Aalto/MAKE	s		20															
Pohjois-Pasilan pohjatutkimukset	Aalto/MAKE	s		20															
Eteläinen Postipuisto pohjatutkimukset	Kattilakoski			100															
<b>Pohjanvahvistukset</b>				500															
Ratapihakortteleiden esirakentaminen paalulaatat	Kattilakoski	m		500															

HANKE	Projektipäällikkö	Hankkeen vaihe	TA2022	TS2022	2022												2023		
					01	02	03	04	05	06	07	08	09	10	11	12	01	02	
<b>8 08 01 06 Kuninkaankolmion esirakentaminen</b>			<b>4 000</b>	<b>4 000</b>															
<i>Ylitysoikeus kh x.2.2022 § x</i>																			
<b>Kaavaan liittyvät selvitykset</b>				<b>0</b>															
Kaavaan liittyvät selvitykset																			
<b>Honkasuon esirakentaminen yhteensä</b>				<b>2 860</b>															
<b>Rakentamiskelpoisuuskohteet</b>				<b>0</b>															
<b>Pohjatutkimukset</b>				<b>130</b>															
Tarkkailumittaukset ja pohjatutkimukset	Koskinen/MAKE			130															
<b>Pohjanvahvistukset</b>				<b>2 730</b>															
Länsiosan tonttien alueellinen pohjanvahvistussuunnittelu esirakentaminen	Rantanen/Like	s		60															
	Rantanen/Like	m		730															
Nopsasiiventien esirakentaminen	Rantanen/Like	m		120															
Länsiosan tontin 33375/5 esirakentaminen	Rantanen/Like	m		1 100															
Länsiosan tontin 33375/3 esirakentaminen	Rantanen/Like	m		720															
<b>Kuninkaantammen esirakentaminen yhteensä</b>				<b>1 140</b>															
<b>Rakentamiskelpoisuuskohteet</b>				<b>0</b>															
<b>Pohjatutkimukset</b>				<b>160</b>															
Kuninkaantammi	Koskinen/MAKE	m		160															
<b>Pohjanvahvistukset</b>				<b>980</b>															
Ellen Thesleffin puisto Palettilampi raakavesijohto	Rantanen/Like	m		240															
Suunnittelu TP	Rantanen/Like	s		30															
Esirakennetun alueen suoja-aidat	Rantanen/Like	m		90															
Tontilla olevien rakenteiden purku	Rantanen/Like	m		540															
Rakentamislogiikka (Kuninkaankolmio)	Rantanen/Like	m		80															
<b>8 08 01 07 Uusien projektialueiden esirakentaminen</b>			<b>1 500</b>	<b>1 500</b>															
<i>Ylitysoikeus kh x.2.2022 § x</i>			<b>0</b>	<b>0</b>															
<b>Kaavaan liittyvät selvitykset</b>				<b>350</b>															
<b>Rakenteiden purut</b>				<b>0</b>															
<b>Rakentamiskelpoisuuskohteet</b>				<b>1 100</b>															
<b>Pohjanvahvistukset ja -tutkimukset</b>				<b>0</b>															
<b>Pohjatutkimukset</b>				<b>50</b>															

HANKE	Projektipääliikkö	Hankkeen vaihe	TA2022	TS2022	2022												2023					
					01	02	03	04	05	06	07	08	09	10	11	12	01	02				
<b>8 08 01 09 Malmin esirakentaminen</b>			13 400	13 400																		
<b>Kaavaan liittyvät selvitykset</b>				400																		
KTYS Sunnuntaikorttelit, Kiitotiekorttelit	Leivo/MYLE	s		150																		
Lentoasemanpuiston YS + Yleistasausten ja VH YS päivitys	Leivo/MYLE	s		150																		
Uusien kaava-alueiden selvitykset (melu, geo, pima jne.)	Leivo/MYLE	s		100																		
<b>Rakenteiden purut</b>				50																		
				50																		
<b>Rakentamiskelpoisuuskohteet</b>				9 750																		
Maakaasun runkoputken siirto, pohjanvahvistus ym esirak	Tirri	s m		2 000																		
Maakaasun runkoputken rakentaminen (Gasgrid)	Tirri	s m		3 200																		
Pima, maakaasun runkoputkiinaja	Järvinen S./Valkama	m		800																		
Tilapäinen lumenvastaanottoaika esirakentaminen	Tirri	s m		1 700																		
Massalogistiikka (kierrätyskenttä, liittyvät suunn. ja selvitykset)	Suominen M./Tirri	s		500																		
Koko alueen esirakentamisen, vesienhallinta- ja kiertotalousratkaisujen asiantuntijatyöt	Suominen M.	s		1 000																		
Rakentamislogistiikka	Mukkala	s		50																		
<b>Väliaikaiskäyttö</b>																						
Ylläpito ja hoito				500																		
<b>Pohjatutkimukset</b>				500																		
Pohjatutkimukset	Aalto/Koskinen			500																		
<b>Pohjanvahvistukset</b>				2 700																		
Esirakentamisen koerakenteet	Aalto/Koskinen/Tirri	m		600																		
Pohjoinen ajoyhteys Suurmetsäntieltä ja koerakenteet	Tirri	s m		2 000																		
Nallenrinne ja Lentoasemankorttelit yleiset alueet esirakentaminen ja rak. va	Tirri	s		50																		
Nallenrinne ja Lentoasemankorttelit tontit esirakentaminen ja rak. vaiheistus	Tirri	s		50																		

 Suunnittelu  
 Urakan valmistelu  
 Rakentaminen

HANKE	Projekti- päällikkö	Hankkeen vaihe	TA2022	TS2022	2022												2023		
					01	02	03	04	05	06	07	08	09	10	11	12	01	02	
<b>8 08 02 PROJEKTIALUEIDEN KADUT (Khn käytettäväksi)</b>					<b>52 500</b>	<b>52 500</b>													
<i>Ylitysoikeus yhteensä</i>					0														
<b>8 08 02 01 Kampпи-Töölönlahti</b>					<b>400</b>	<b>400</b>													
<i>Ylitysoikeus</i>					0														
<b>Töölönlahti</b>	Laine			400															
Karamzininranta	Kimari	s		230															
Töölönlahden rantaraitti (Karamzininranta-Linnunlaulu)	Laine	s		20															
Töölönlahden rantaraitti (Helsinginkatu - Karamzininranta)	Laine	s		150															
<b>8 08 02 02 Länsisatama</b>					<b>13 000</b>	<b>13 000</b>													
<i>Ylitysoikeus</i>					0														
<b>Telakkarannan kadut ja rantarakenteet</b>					<b>550</b>														
<b>Telakkaranta</b>	Hämäläinen			<b>550</b>															
-suunnittelu (tmp ja rantarakenne akuutit korjaukset)	Hämäläinen	s		100															
Telakkarannan katu-urakka (jatkuu v. 2021)	Hämäläinen	m p k v		150															
Nosturien korjaus (lumen ja jään putoamisen estävät katosrak.)	Toivanen	t		200															
Hietalahdentorin taideteoksen asennus	Hämäläinen	t p k v		100															
<b>Jätkäsaaren kadut ja rantarakenteet</b>					<b>10 970</b>														
<b>Saukonlaiturin kadut (AK2, ITÄ JA LÄNSI)</b>					<b>2 070</b>														
- suunnittelu (Karibianaukio, Saukonlaituri, katu ja rantarakenne)	Hämäläinen	s		200															
Kanariankatu	Nyysönen	m p		70															
Bermudankatu	Nyysönen	p k v		220															
Kanariankatu + Haitinkuja + Jamaikankatu	Nyysönen	p k v		120															
Haitinkuja	Nyysönen	m p		160															
Karibianaukio ja Saukonlaiturin katurak. (k20062 kohta)	Hämäläinen	t m p		300															
Saukonlaituri rantarakenteet (k20062 ent. venehotellin kohta)	Hämäläinen	t m		1 000															
<b>Saukonpaaden alue</b>					<b>270</b>														
suunnittelu tmp	Rantalainen/Hä	s		20															
Messipojankuja	Rantalainen/Hä	m p		200															
Atlantinkatu jk + pp pieni korjaus + portaali	Hämäläinen	m p		50															
<b>Asemakaava-alue 1 kadut ja rakenteet</b>					<b>3 520</b>														
Jätkäsaaren kadut 2020 (Livronnkatu)	Nyysönen	p k v		50															
suunnittelu (Jätkäsaaren silta, Tyyneenmerenkatu)	Toivanen/Rant	s		100															
suunnittelu (Bunkkerinaukio)	Hämäläinen	s		100															
suunnittelu (Jätkäsaaren tmp)	Hämäläinen	s		340															
Länsisatamankatu muuri ja silta	Rantalainen/To	t m p		2 800															
optio Hyväntoivonpuiston portit (Rionkatu + Hyväntoivonkatu)	Rantalainen	t k v		0															
Länsisatamankujan painumakorjaus pintatyöt	Nyysönen	p k v		130															
<b>Asemakaava-alue 4 Atlantinkaari</b>					<b>100</b>														
Länsisatamankatu (20830 k2 ja 3 edusta)	Nyysönen	p k v		100															

HANKE	Projekti-päällikkö	Hankkeen vaihe	TA2022	TS2022	2022												2023			
					01	02	03	04	05	06	07	08	09	10	11	12	01	02		
<b>Asemakaava-alue 5 Atlantinkaari, Melkinlaituri</b>				<b>760</b>																
-suunnittelu (Ahdinallas yhdistelmätiemalli)	Hämäläinen	s		10																
-suunnittelu (Melkinlaituri kadut ja rantarakenne)	Hämäläinen/Tcs	s		390																
Atlantinsilta (siirtyviä kuluja v.2021 urakasta)	Repo	p k v		50																
Atlantinkatu SMA pinnalle	Nyyssönen	p k v		250																
Azorienkuja	Nyyssönen	p k v		60																
<b>Asemakaava-alue 6 Melkinlaituri</b>	Nyyssönen			<b>4 250</b>																
Tongankuja	Nyyssönen	m p		150																
Vanuatunkatu	Nyyssönen	m p		200																
Samoankuja	Nyyssönen	m p		300																
Barbadoksenkatu ja rantarakenne	Nyyssönen	t m p		2 500																
Barbadoksenkuja	Nyyssönen	t m p		100																
Melkinlaituri	Nyyssönen	t m p		200																
Tulimaankatu	Nyyssönen	m p		650																
Naurunkatu	Nyyssönen	m p		150																
<b>Salmisaari ja Ruoholahti kadut ja rantarakenteet</b>				<b>650</b>																
Suunnittelu (tmp)	Rantalainen	s		50																
Kaapeli-aukion pintarakenteet, Tammassaarenlaituri	Rantalainen	p k v		600																
<b>Hernesaari kadut ja rantarakenteet</b>				<b>430</b>																
	4 000	Hämäläinen	s	400																
Rakentamisen vaiheistuksen suunnittelu	Hämäläinen	s		30																
<b>Varaukset</b>				<b>400</b>																
Määrittelemättömät pienet kohteet	Hämäläinen	p k		200																
Länsisataman keskeneräisten katujen hoito	Hämäläinen	kp		200																

HANKE	Projekti- päällikkö	Hankkeen vaihe	TA2022	TS2022	2022												2023		
					01	02	03	04	05	06	07	08	09	10	11	12	01	02	
<b>8 08 02 03 Kalasatama</b>			<b>4 200</b>	<b>4 200</b>															
<i>Ylitysoikeus</i>			<i>0</i>																
<b>Suвилаhti</b>				<b>1 000</b>															
Vilhonvuorenkatu	Piironen	m p		600															
Kaasutehtaankatu + Koksikatu	Piironen	s		200															
Tapahtumakenttä	Piironen	s		200															
<b>Sörnäistenniemi</b>				<b>200</b>															
Väliaikainen pyörätie, Kalasatamankuja	Piironen	s m p k		200															
<b>Kalasataman keskus</b>				<b>50</b>															
Pienet suunnittelutyöt	Piironen	s		50															
<b>Verkkosaari etelä</b>				<b>480</b>															
Capellanranta	Piironen	v		50															
Viimeistelyt (Kalasatamankatu - Verkkosaarenkatu - Capellanpuistotie)	Piironen	m p k v		430															
<b>Verkkosaari pohjoinen</b>	Piironen			<b>0</b>															
<b>Sompasaari</b>				<b>920</b>															
Viimeistelyurakka 4	Piironen	m p		920															
<b>Nihti</b>				<b>200</b>															
Suunnittelu (kadut + rakenteet)	Piironen	s		200															
<b>Hermanninranta</b>				<b>100</b>															
suunnittelu (kadut + rakenteet)	Piironen	s		100															
<b>Tukkutorin alue</b>		m p		<b>1 000</b>															
Työpajanpiha + Tukkutorinkuja	Piironen	m p k v		1 000															
<b>Varaukset</b>				<b>250</b>															
Kalasataman keskeneräisten katujen hoito	Piironen	kp		40															
Kalasataman rakentamisen logistiikka	Mukkala	s		210															



HANKE	Projekti-päällikkö	Hankkeen vaihe	TA2022	TS2022	2022												2023		
					01	02	03	04	05	06	07	08	09	10	11	12	01	02	
<b>8 08 02 04 Kruunuvuorenranta</b> <i>Ylitysoikeus Kvsto x.2.2022 § x</i>			<b>11 600</b>	<b>11 600</b>															
<b>Itäväylä / Herttoniemen liittymä</b>	Piironen			<b>1 000</b>															
Linnanrakentajantie	"	s		1 000															
<b>Laajasalontien bulevardisointi ja Yliskylä</b>	Sihvonen T			<b>3 800</b>															
Laajasalontie v. Koirasaarentie - Ollinraitio	Sihvonen T	m p		3 000															
Kiiltomadonpolun ramppi	Sihvonen T	s		100															
Haltiamännynatori	Sihvonen T	m p k		100															
Ollinraitio, Ilomäentie, Reposalmentie	Sihvonen T	s		400															
Alueellinen hulevesiselvitys	Sihvonen T	s		100															
Rantaraitit	Kiiskinen	s		100															
<b>Kruunuvuorenranta</b>	Sihvonen T			<b>6 800</b>															
<u>Kruunuvuori</u>	Sihvonen T			<u>1 000</u>															
Kultakruununkaari	Sihvonen T	m p																	
Salamanterinkuja	Sihvonen T	m p																	
Villimiehenkuja	Sihvonen T	m p																	
Yksisarvisenkuja	Sihvonen T	m p																	
Baneerinkuja	Sihvonen T	m p																	
<u>Koirasaarentie</u>	Sihvonen T			<u>100</u>															
v. Saaristolaivastonkatu - Haakoninlahdenkatu	Sihvonen T	p k v		100															
<u>Gunillankallion alue</u>	Sihvonen T			<u>200</u>															
Mellinintie	Sihvonen T	p k v		50															
Svanströminkuja	Sihvonen T	p k v		150															
<u>Hopealaakson alue</u>	Sihvonen T			<u>400</u>															
Kaivoshuvilankuja LP	Sihvonen T	m p k v		300															
Hopeakaivoksentie	Sihvonen T	s		100															
<u>Päätien alue ja Kaitalahden tulva-allas</u>	Sihvonen T	m		<u>100</u>															
Padon ja pumppaamon korjaus	Sihvonen T	s		100															
<u>Haakoninlahti 1</u>	Sihvonen T			<u>100</u>															
Haakoninlahdenkatu v. Turumankatu - Astridinkatu	Sihvonen T	p k v		50															
Saaristolaivastonkatu v. Turumankatu - Astridinkatu	Sihvonen T	p k v		50															
<u>Haakoninlahti 2</u>	Sihvonen T			<u>50</u>															
Saaristolaivastonkatu v. Astridinkatu - Mirandankuja	Sihvonen T	v		50															
<u>Rannat, puisto ja palvelukortteli</u>	Sihvonen T			<u>900</u>															
Wiirinaukio	Sihvonen T	s		300															
Kruunulautta - laituri-infra	Sihvonen T	s		600															
<u>Koirasaaret</u>	Sihvonen T			<u>1 150</u>															
Koiraluodonkanava	Sihvonen T	s		400															
Laivakoirankatu	Sihvonen T	s		200															
Haakoninlahdenkatu v. Stansvikin rantakatu - Laivakoirankatu	Sihvonen T	m p		500															
Kruunuvuorenrannan kaiteet	Sihvonen T	s		50															

HANKE	Projekti- päällikkö	Hankkeen vaihe	TA2022	TS2022	2022												2023		
					01	02	03	04	05	06	07	08	09	10	11	12	01	02	
<u>Stansvik</u>	Sihvonen T			1 000															
Stansvikintie ja LP-alueet	Sihvonen T	m p		1 000															
<u>Stansvikinkallio</u>	Sihvonen T	s m		1 500															
Stansvikinkallionkatu	Sihvonen T	s m																	
Stansvikinkallionkuja	Sihvonen T	s m																	
Stansvikinkallionpolku	Sihvonen T	s m																	
Kaivoskallionpolku	Sihvonen T	s m																	
Stansvikin rantakatu v. Varisluodonkatu - Stansvikinkallionkatu	Sihvonen T	s m																	
<u>Kruunuvuorenrannan keskuskorttelit</u>	Sihvonen T			100															
Varisluodonkatu	Sihvonen T	s m																	
Pitkäluodonkatu	Sihvonen T	s m																	
<u>Varaukset</u>																			
Kruunuvuorenrannan rakentamislogistiikka	Mukkala	s		100															
Kruunuvuorenrannan keskeneräisten katujen hoito	Sihvonen T	ylläpito		100															
<b>8 08 02 05 Pasila</b> <i>Ylitysoikeus Kvsto x.2.2022 § x</i>			<b>17 600</b>	<b>17 600</b>															
<b>Ilmala ja Länsi-Pasila, kadut ja rakenteet</b>				<b>1 000</b>															
<u>Raitiolinja 9 katutyöt</u>	Kattilakoski			1 000															
Radiokatu välillä Pasilankatu - Ilmalankatu	Kattilakoski	m p		1 000															
<b>Keski-Pasila, kadut ja rakenteet</b>				<b>12 000</b>															
Keski-Pasilan alueen koordinointi	Kattilakoski	s		500															
Veturitie (Nordenskiöldinkatu - Hakamäentie)	Kattilakoski			11 500															
<b>Itä-Pasila, kadut ja rakenteet</b>				<b>50</b>															
Pyöräliikenteen pienet perusrakennukset	Kattilakoski	s		50															
<b>Pohjois-Pasila, kadut ja rakenteet</b>				<b>3 750</b>															
Postipuiston pohjoisosa (Maaliikennekeskuksen alue) urakat 5 ja 6	Kattilakoski	m p		2 300															
Eteläinen Postipuisto	Kattilakoski	s		450															
Veturitien alikulku	Kattilakoski	s m		1 000															
<b>Pasilan konepaja-alue</b>				<b>800</b>															
Konepaja-alueen itäosa	Tarkkala	m p		800															

HANKE	Projekti- päällikkö	Hankkeen vaihe	TA2022	TS2022	2022												2023		
					01	02	03	04	05	06	07	08	09	10	11	12	01	02	
<b>8 08 02 06 Kuninkaankolmio</b> <i>Ylitysoikeus Kvsto x.2.2022 § x</i>			4 000	4 000															
<b>Honkasuo (AM)</b>	Rantanen			640															
Honkasuon itäosa				90															
Perhosenkierto (Naapuripellontie- Kääntöpaikka)	Rantanen	v k		90															
<b>Honkasuon länsiosa</b>				550															
Perhosenkierto (kääntöpaikka-kadun pää)	Rantanen	v k		460															
<b>Hopeatäpläntie</b>	Rantanen	s		10															
Nopsasiiventie	Rantanen	s		10															
Puiston raitit ja suon kuivatusoja	Rantanen	s		10															
Työmaapalvelu suunnittelu (2020-2021 tilaus)	Rantanen	s		60															
<b>Kuninkaantammen asuntoalueen kadut (AM)</b>				3 360															
<b>Kuninkaantammi, keskusta</b>				980															
Okrakuja	Rantanen	v k		60															
Akvarellinkatu	Rantanen	v k		400															
Avajaisaukio	Rantanen	v k		350															
Kuninkaantammenrinne( Kuninkaantammenk-33405)	Rantanen	v k		100															
Kuninkaantammenkierto	Rantanen	v		70															
<b>Kuninkaantammi, Kuninkaantammenkallio</b>				450															
Maisemamaalauksenkatu	Rantanen	v k		450															
<b>Lammenranta ja Kuninkaantammentie kaava-alue</b>				1 850															
Vedenkierto (pohjois- ja itäpää kadusta)	Rantanen	m,p		1 290															
Kuninkaantammentie	Rantanen	s		180															
Kuninkaantammenkuja	Rantanen	s		10															
Pitkäkoskentie	Rantanen	s		20															
Vesimittarinkatu ja Vesimittarinpuiston tulva-allas	Rantanen	m		300															
Pitkäkoskenkuja	Rantanen	s		10															
TP-suunnittelu	Rantanen	s		40															
Kuninkaankolmion hulevesijärjestelmä				0															
<b>VARAUKSET</b>				80															
Kuninkaankolmion keskeneräisten katujen hoito	Rantanen	kp		80															



HANKE	Projekti- päällikkö	Hankkeen vaihe	TA2022	TS2022	2022												2023		
					01	02	03	04	05	06	07	08	09	10	11	12	01	02	
<b>8 08 03 PROJEKTIALUEIDEN PUISTOT JA LIIKUNTA-ALUEET (Khn käytettäväksi)</b> <i>Ylitysoikeus yhteensä</i>			6 000	6 000															
<b>8 04 03 02 Länsisatama</b> <i>Ylitysoikeus kvsto x.2.2021 § x</i>			1 000	1 000															
Hyväntoivonpuisto	Rantalainen			620															
Naurunpuisto	Rantalainen			100															
Jätksaaren puistojen takuuhoito	Sarrivaara			280															
<b>8 04 03 03 Kalasatama</b> <i>Ylitysoikeus kvsto x.2.2022 § x</i>			1 100	1 100															
<b>Sompasaari</b>				1 100															
Loviseholminpuisto	Palmgren	m p k v		1 100															
<b>8 08 03 04 Kruunuvuorenrannan puistot ja liikunta-alueet</b> <i>Ylitysoikeus kvsto x.2.2022 § x</i>			1 800	1 800															
Stansvikin kartanopuisto hoito- ja käyttösuunnitelma	Knuuti	s		50															
Kruunuvuorenrannan liikuntapuisto	Knuuti	m		1 400															
Haakoninlahdenpuisto																			
- eteläosa	Knuuti	s		30															
- pohjoisosa	Knuuti	s		20															
Stansvikin uimaranta	Knuuti	s		100															
Laajasalon rantareitti	Kiiskinen	s		50															
Kruunuvuoren puistoalue	Knuuti	s		150															
<b>8 08 03 05 Pasila</b> <i>Ylitysoikeus kvsto x.2.2022 § x</i>			150	150															
<b>Ilmala ja Länsi-Pasila</b>				40															
Susannanpuisto	Palmgren	s		40															
<b>Keski-Pasila</b>				0															
<b>Pohjois-Pasila</b>				110															
Postipuisto	Palmgren	s		50															
Kollikallio	Palmgren	s		10															
Eteläinen Postipuisto	Palmgren	s		50															
<b>Konepaja</b>				0															

HANKE	Projekti- päällikkö	Hankkeen vaihe	TA2022	TS2022	2022												2023			
					01	02	03	04	05	06	07	08	09	10	11	12	01	02		
<b>8 08 03 06 Kuninkaankolmio</b> <i>Ylitysoikeus kvsto x.2.2022 § x</i>			<b>1 300</b> 0	<b>1 300</b>																
Helene Schjerfbeckin puisto Taidehankinta osuus 2021	Rantalainen	v		90																
Taidemaalarinpuisto	Lindroth	m v		410																
Fanny Churberginkallio (puistopolku ja tonttirajat)	Lindroth	m v		240																
Ellen Thesleffin puisto	Lindroth	s		160																
Perhosniitty	Lindroth	m v		380																
Työmaapalvelu suunnittelu	Lindroth	s		20																
<b>8 08 03 07 Uudet projektialueet ja muu täydennysrakentaminen</b> <i>Ylitysoikeus kvsto x.2.2022 § x</i>			<b>0</b>	<b>0</b>																
				<b>0</b>																
<b>8 08 03 08 Malmi</b> <i>Ylitysoikeus kvsto x.2.2022 § x</i>			<b>650</b> 0	<b>650</b>																
<b>Nallenrinne</b>				<b>80</b>																
Nallenrinteenpuisto	Saarikko	s		60																
Malmi maakaasuputken maisemointi ja kierrätyskasvualustat	Tirri/Saarikko	s		20																
<b>Lentoasemankorttelit</b>				<b>50</b>																
Lentoasemanpuisto		s		50																
<b>Väliaikaiskäyttö</b>				<b>520</b>																
Leikki- ja kuntoilupaikka	Saarikko	s m v		450																
Selvitykset ja suunnitelmat (reitit ja viheralueiden palvelut, liikunta)	Tirri/Saarikko	s		70																

	Suunnittelu
	Urakan valmistelu
	Rakentaminen