










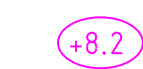
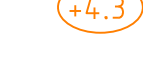
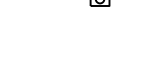

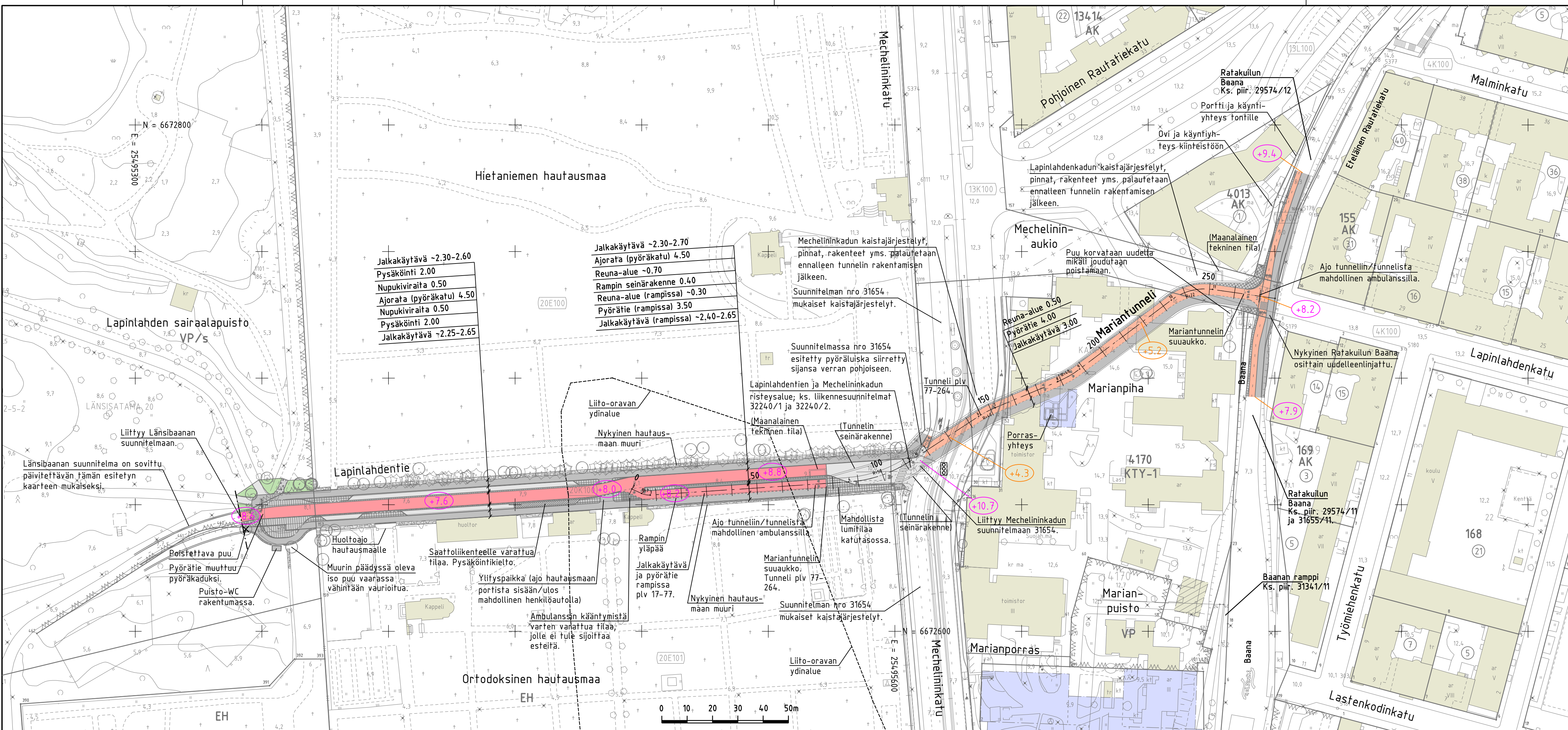


Merkintöjen selitykset:

-  Ajorata
-  Jalkakäytävä
-  Pyöräkatu / pyörätie
-  Erotuskaista
-  Viherialue
-  Noppakiveys
-  Nupukiveys
-  Kivituhka
-  Nykyinen rakennus / nykyinen siirrettävä rakennus
-  Uusi rakennus
-  Nykyinen hautausmaan muuri
-  Nykyinen lehti- / havupuu
-  Suunniteltu Lapinlahdentien, Mechelininkadun ja Ratakuilun Baanan korkeus
-  Suunniteltu Marianpuiston korkeus
-  Liikennevalot



Helsinki Kaupunkiympäristön toimiala www.hel.fi
sähköposti: etunimi.sukunimi@hel.fi

KAUP.O5A, OSA-ALUE
04. Kamppi, 040 Kamppi, 20. Länsisatama, 202 Lapinlahti

MARIANTUNNELI
YLEISSUUNNITELMA
Yleisasemapiirustus

MK	LIITTYVÄ	NRO	KHS	
1:1000	KORVAA	32240/3	KYLK	
	KORVATTU	TASOKOORDINAATIO:	HYV.	XXXX XXXX
	ASEMAKAAVA	ETRS-GK25	TARK.	XXXX XXXX
	LIIKENNES.	KORKEUSJÄRJESTELMÄ:	PROJ.	30.9.2024 R. Hoivanen
		N2000	HYV.	

		NRO	HYV.	
		13733/3	TARK.	
			HYV.	30.9.2024 S. Neiramo
			TARK.	30.9.2024 S. Lehtonen

			HYV.	30.9.2024 Tero Varonen
			TARK.	
			LAAT.	30.9.2024 Markku Manninen



HSY:n vesihuolto
PL 100
00066 HSY
p.(09) 15611



Ramboll Finland Oy
PL 25, Itsehallintokuja 3
02601 ESPOO
puh. 020 755 611