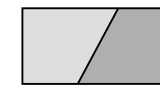
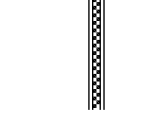




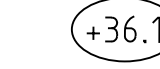

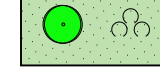


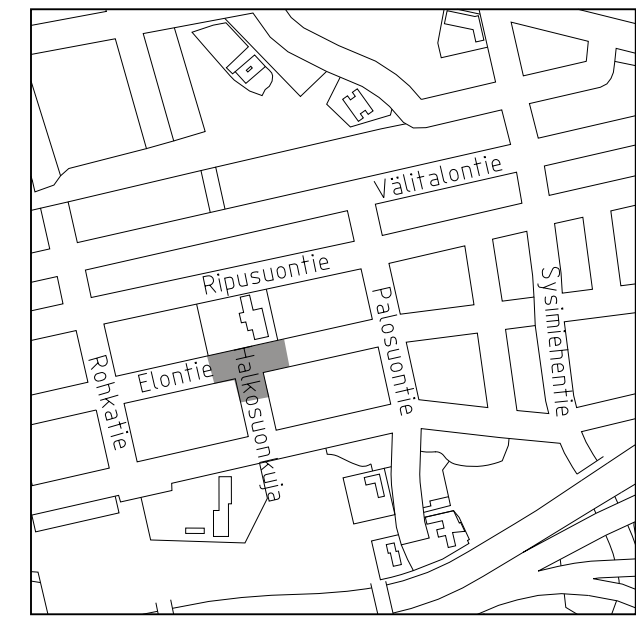


PIIRUSTUSMERKINNÄT

-  Ajorata/jalkakäytävä, asfaltti
-  Korotettu suojatie/liittymä:
musta noppakivi/valkoinen noppakiviruudutus
-  Reunatuki, nykyinen
-  Reunatuki, upotettu luonnonkivi, harmaa
-  Reunatuki, luonnonkivi, harmaa
-  Reunatuki, madallettu/luiskattu luonnonkivi, harmaa
-  Kadun likimääräinen korkeusasema
-  Nykyinen valaisinpylväs
-  Nykyinen säilytettävä kasvillisuus
(nykyinen puu/ nykyinen pensas/ nurmi)
-  Nurmetus
-  Pollari



Katu kuivatetaan hulevesiviemäreillä, jotka liitetään olemassa oleviin viemäriin.

Helsinki Kaupunkiympäristön toimiala		www.hel.fi sähköposti: etunimi.sukunimi@hel.fi	
KAUP.OSA, OSA-ALUE 34. Pakila, Länsi-Pakila			
HALKOSUONKUJA ja ELONTIE tontin 34153 Y kohdalla			
Katusuunnitelma			
MK	LIITTYY	NRO	KHS
1:500	KORVAA	31377/1	KYLK
1:200	KORVATTU	TASOKOORDINAATIO: ETRS-GK25	HYV. 10.2.2021 R. Putkonen
	ASEMAKAAVA	8308, 7778	TARK. 10.2.2021 I. Rantanen
	LIIKENNES.	luonnos 17.10.2019	PROJ. 10.2.2021 S. Hurskainen
			HYV. 10.2.2021 P. Väinölä
			TARK. 10.2.2021 P. Väinölä
			LAAT. 10.2.2021 K. Hottinen



WSP Finland Oy
Pasilan asema-aukio 1, 13. krs
00210 Helsinki
Puh: 0207 864 11