













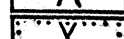

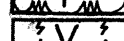




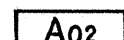


SELITYKSIÄ:

-  3 M SEN ASEMAKAAVA-ALUEEN ULKOPUOLELLA OLEVA VIIVA, JOTA VAHVISTAMINEN KOSKEE.
-  KORTTELIN, KORTTELINOSAN JA ALUEEN RAJA.
-  TONTIN RAJA.
-  ERI ASEMAKAAVAMÄÄRÄYSTEN ALAISTEN ALUEEN OSIEN VÄLINEN RAJA.
-  ASUNTO- TAI LIIKERAKENNUSTEN KORTTELIALUE.
-  YLEISTEN RAKENNUSTEN KORTTELIALUE.
-  PUUSTOALUE.
-  VAARA-ALUE.
-  RISTI MERKINNÄN PÄÄLLÄ OSOITTAÄ MERKINNÄN POISTAMISTA.


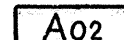
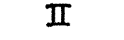

FÖRKLARINGAR:

-  LINJE 3 M UTANFÖR DET STADSPLANEOMRÅDE FASTSTÄLLELSEN AVSER.
-  GRÄNS FÖR KVARTER, DEL AV KVARTER OCH OMRÅDE.
-  GRÄNS FÖR TOMT.
-  GRÄNS MELLAN DELAR AV OMRÅDE, FÖR VILKA OLKA STADSPLANEBESTÄMMELSER ÄRO GÄLLANDE.
-  KVARTERSOMRÅDE FÖR BOSTADS- ELLER AFFÄRSBYGGNADER.
-  KVARTERSOMRÅDE FÖR ALLMÄNNA BYGGNADER.
-  PARKOMRÅDE.
-  FAROOMRÅDE.
-  ÖVERKORSNING AV BETECKNING ANGER ATT BETECKNINGEN AVLÄGSNAS.

ASEMAKAAVAMÄÄRÄYKSIÄ:

-  RIVITALOJEN KORTTELIALUE, JOLLA ARABIALAINEN LUKU OSOITTAÄ ASUNTOJEN ENIMMÄISMÄÄRÄN TONTILLA. RAKENNUKSEN ENIMMÄISKORKEUS ON 7 M.
-  ASUNTORAKENNUSTEN KORTTELIALUE, JOLLA TONTILLA SAA OLLA YKSI ASUNTORAKENNUS. ARABIALAINEN LUKU OSOITTAÄ ASUNTOJEN ENIMMÄISMÄÄRÄN TONTILLA. RAKENNUKSEN ENIMMÄISKORKEUS ON 8 M. JA VÄHIMMÄISETÄISYYS NAAPURIN TAI PUUSTONPUOLEISESTA RAJASTA ON 6 M. MAISTRAATTI VOI SALLIA, ETTÄ TONTILLE RAKENNETAAN TALOUSRAKENNUS, JONKA ENIMMÄISKORKEUS ON 4 M. ENIMMÄISLAAJUUS 70 M² JA VÄHIMMÄISETÄISYYS TONTTIRAJASTA 5 M.
-  ROOMALAINEN NUMERO OSOITTAÄ RAKENNUKSEN TAI SEN OSAN ENIMMÄISKERROSLUVUN.
- $e = 0,25$ TONTTITEHOKKUUSLUKU ELI TONTIN KERROSALAN SUHDE TONTIN PINTA-ALAAAN.
- KADUN JA RAKENNUSRAJAN VÄLINEN OSA SEKÄ RAKENTAMATTOMAT TONTINOSAT, JOITA EI KÄYTETÄ KULKUTEINÄ EIKÄ AUTOJEN PAIKOITUKSEEN, ON ISTUTETTAVA.
- AUTOPAikkojen vähimmäismäärä tonteilla: 1 PAIKKA ASUNTOA KOHTI.
-  VIEMÄRIÄ VARTEN VARATTU ALUE.

STADSPLANEBESTÄMMELSER:

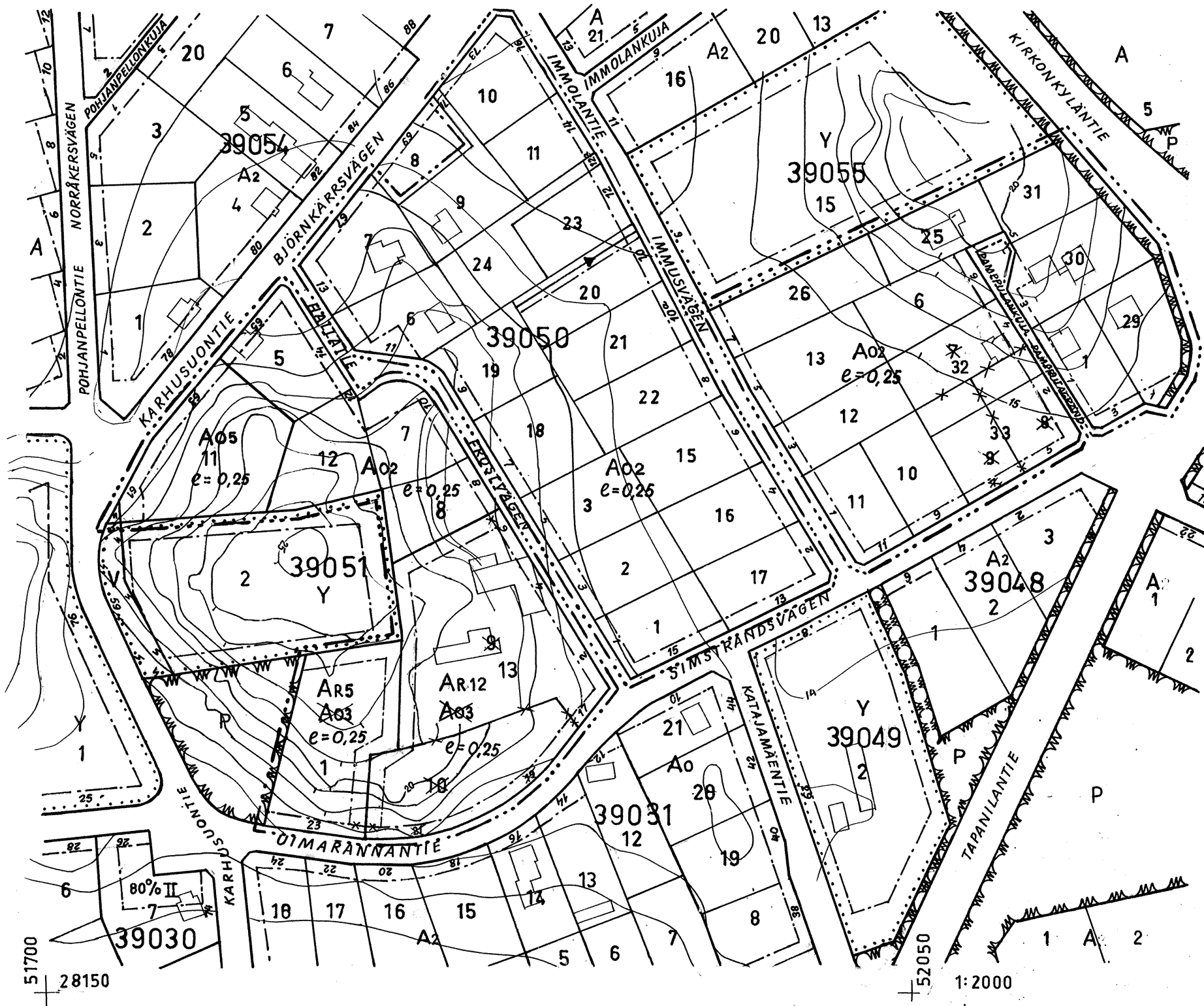
-  KVARTERSOMRÅDE FÖR RADHUS DÄR ARABISKA TALET ANGER MAXIMIANTALET BOSTÄDER PÄ TOMT. BYGGNADS MAXIMIHÖJD ÄR 7 M.
-  KVARTERSOMRÅDE FÖR BOSTADSBYGGNADER DÄR PÄ TOMT FÄR FINNAS EN BOSTADSBYGGNAD. ARABISKA TALET ANGER MAXIMIANTALET BOSTÄDER PÄ TOMT. BYGGNADS MAXIMIHÖJD ÄR 8 M OCH MINIMIAVSTÄND FRÄN GRÄNS MOT GRÄNNTOMT ELLER PARK 6 M. MAGISTRATEN KAN TILLÄTA, ATT PÄ TOMTEN UPPFÖRES EN EKONOMIBYGGNAD, VARS MAXIMIHÖJD ÄR 4 M, MAXIMIOMFÄNG 70 M² OCH MINIMIAVSTÄND FRÄN TOMTGRÄNS 7 M.
-  ROMERSK SIFFRA ANGER MAXIMIVÄNINGSTAL FÖR BYGGNAD ELLER DEL DÄRÄV.
- $e = 0,25$ TOMTEXPLOATERINGSTAL DVS. FÖRHÄLLET MELLAN TOMTS VÄNINGSYTA OCH TOMTAREALEN.
- MELLAN GATA OCH BYGGNADSGRÄNS LIGGANDE OMRÅDE SAMT OBEBYGGDA TOMTDELAR SOM EJ ANVÄNDES SOM VÄG ELLER FÖR BILPARKERING BÖR FÖRSES MED PLANTERINGAR.
- MINIMIAN TAL BILPLATSER PÄ TOMT: 1 PLATS PER BOSTAD.
-  OMRÅDE SOM BÖR RESERVERAS FÖR AVLOPP.

HELSINKI

39. KAUPUNGINOSA TAPANINKYLÄ
(TAPANINVAINIO)
KORTTELIT 39050 (TONTIT 13, 6-7, 9-11, 15-24),
39051 (TONTIT 1, 5, 7-12), 39055
(TONTIT 1, 6-13, 25, 26, 29-31)
ASEMAKAAVA NMUUTOS

HELSINGFORS

39 STADSDELEN STAFFANSBY
(STAFFANSSLÄTTEN)
KVARTEREN 39050 (TOMTERNA 1-3, 6-7, 9-11, 15-24),
39051 (TOMTERNA 1, 5, 7-12), 39055
(TOMTERNA 1, 6-13, 25, 26, 29-31)
STADSPLANEÄNDRING



HELSINGIN KAUPUNGIN KAUPUNKIUNNITTELUVIRASTO ASEMAKAAVAOSASTO
HELSINGFORS STADS STADSPLANERINGSKONTOR STADSPLANEÄVDLINGEN

6 17 1966

PIRUSTUS RITNING No 5826

LAATINUT: UPPÖJORD AV: PIRITÄNYT: RITAD AV: