



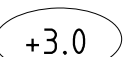




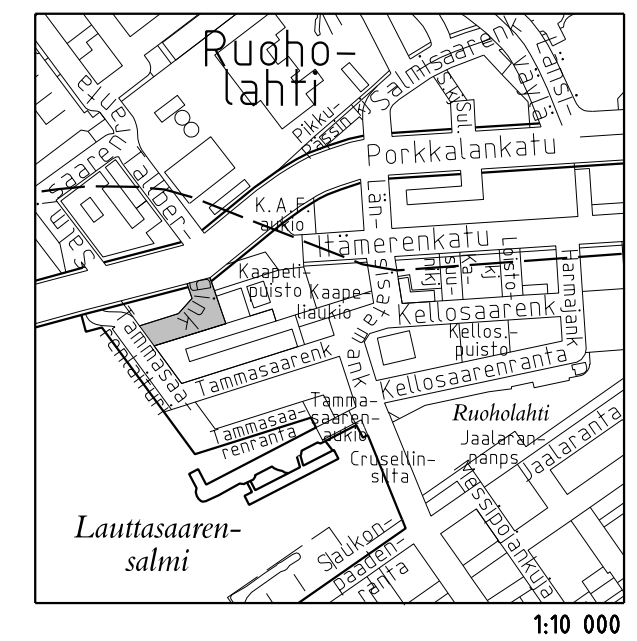


PIIRUSTUSMERKINNÄT

-  Ajorata/jalkakäytävä asfalttia
-  Nupukivi, musta
-  Nykyinen lehtipuu
-  Poistettava puu
-  Kadun likimääräinen korkeusasema
-  Reunatuki, luonnonkivi, punainen
-  Reunatuki, madallettu/luiskattu, luonnonkivi, punainen
-  Reunatuki, upotettu, luonnonkivi, punainen
-  Valaisinpylväs, nykyinen

Katu kuivatetaan hulevesiviemäreillä, jotka liitetään Tallberginkadun olemassa oleviin viemäriin.



Helsinki		Kaupunkiympäristön toimiala		www.hel.fi	
				sähköposti: etunimi.sukunimi@hel.fi	
KAUP.OSA, OSA-ALUE					
20. Länsisafama					
TALLBERGINKATU					
Katusuunnitelma					
MK	LIITTYY	NRO	KHS		
	KORVAA	31057/1	KYLK		
1:500	KORVATTU	TASOKOORDINAATISTO:	HYV.	22.5.2019	Reetta Putkonen
1:200	ASEMAKAAVA	12492	TARK.	22.5.2019	Ismo Rantanen
	LIIKENNES.	6785	PROJ.	22.5.2019	Petra Rantalainen
			HYV.	3.10.2018	Erika Mäisti-Hämäläinen
			TARK.	3.10.2018	Paavo Ävist
			LAAT.	3.10.2018	Vesa Siltanen
SITOWISE			Tuulikujä 2 02100 Espoo 020 747 6000 www.sitowise.com		