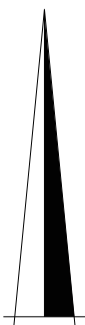
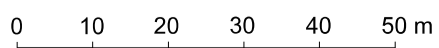
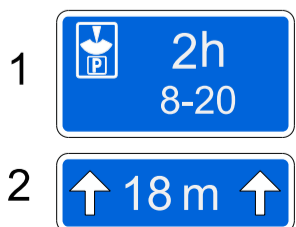


**SELITE**

★ Uusi, muutettu tai siirretty liikennemerkki



		Kaupunkiympäristön toimiala		Liikenne- ja katusuunnittelu	
Kaupunginosa 20, Länsisatama					
<b>Saattoliikenteen mahdollistaminen Selkämerenkatu 1 edustalla</b>					
Liikenteen ohjaussuunnitelma					
Mittakaava	Diaarinro	HEL 2018-008752	Piirustusno	Päiväys	31.8.2018
1:1000	Hanke			Muutettu pvm	
	Asemakaava		Tasokoordinaatisto	Hyväksyjä	Reetta Putkonen
	Käsittelyt	I Lksp 31.8.2018	ETRS-GK25	Tarkastanut	Jouni Korhonen
			Korkeusjärjestelmä	Laatinut	Teemu Vuohtoniemi
			N2000		