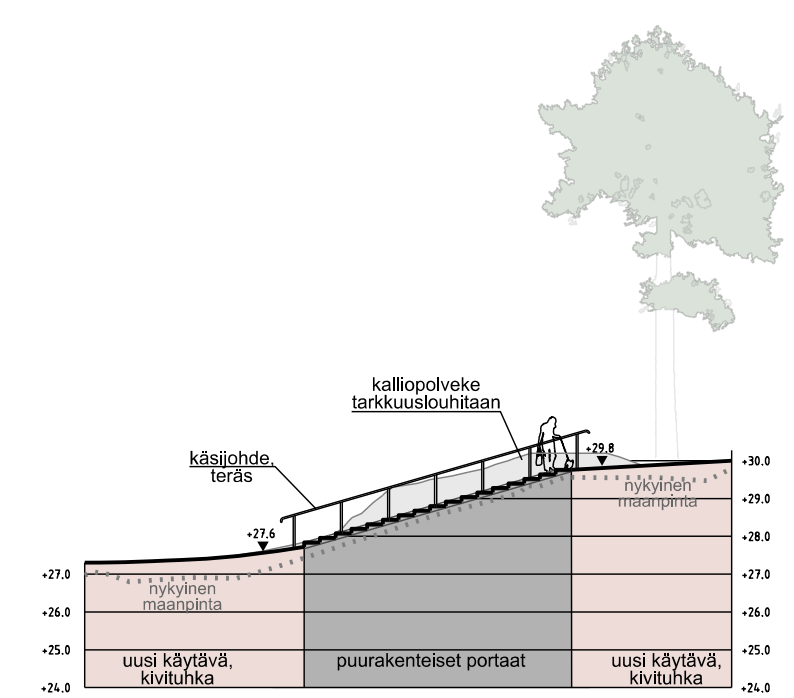
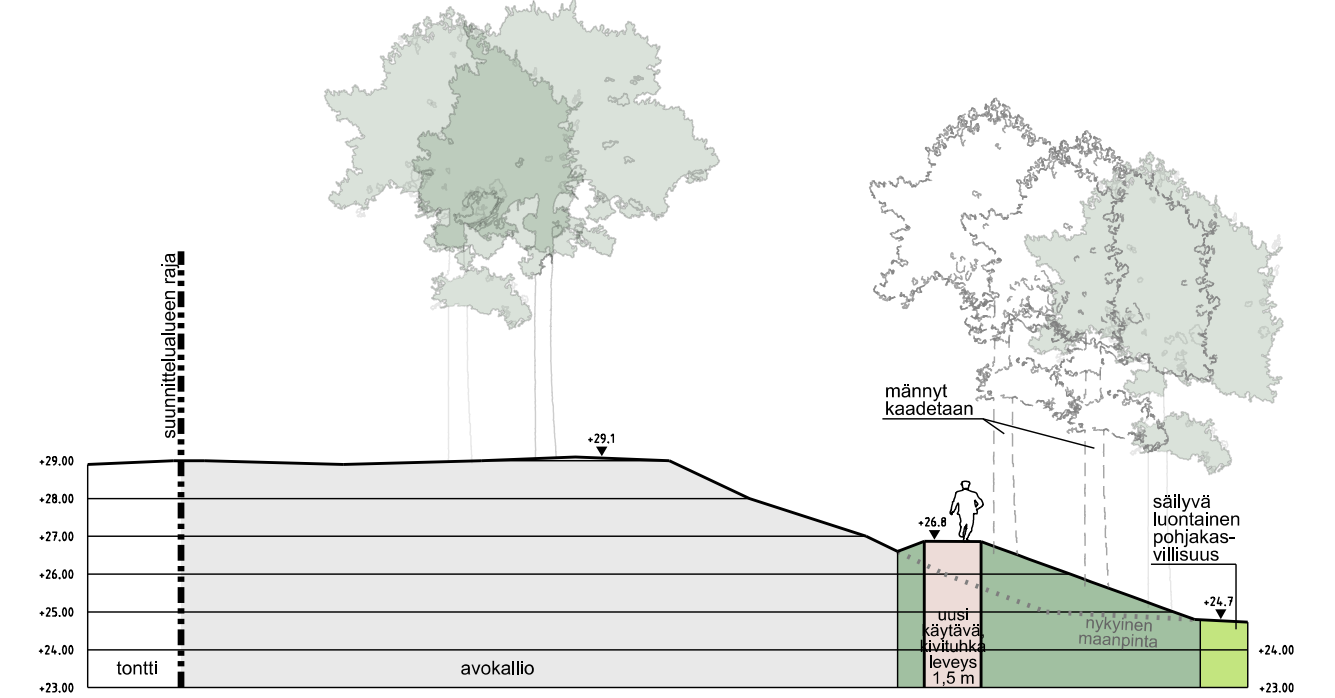


ASEMAPIIRROS 1:500

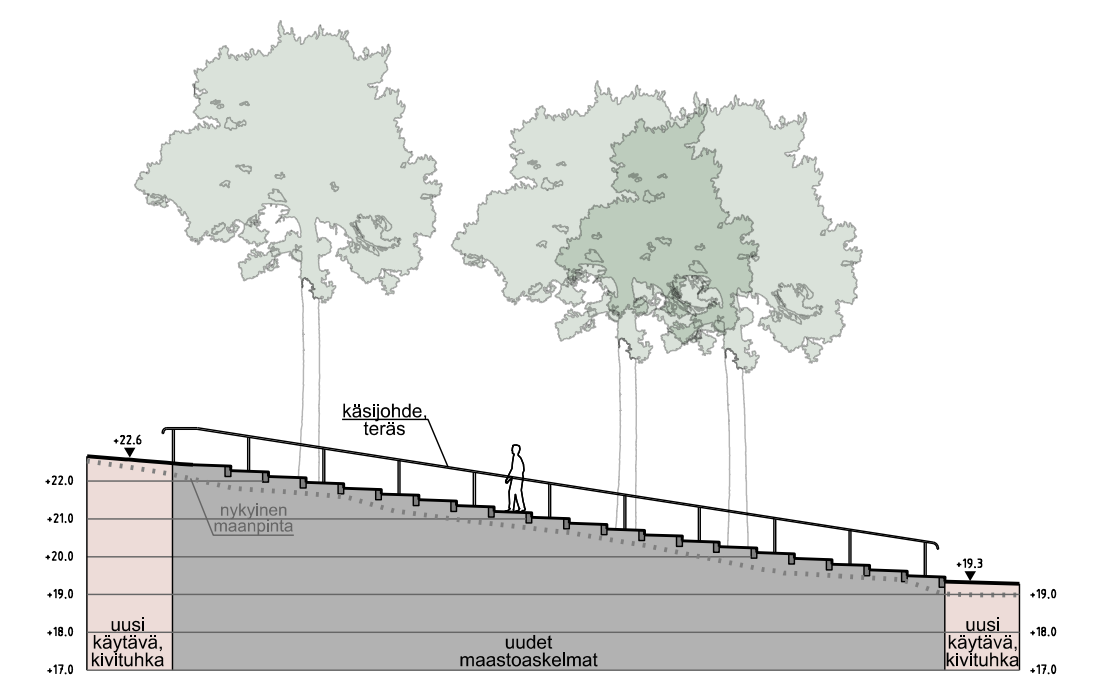
- MERKINTÖJEN SELITYKSET**
- Säilyvä lehti- / havupuu
 - Poistettava havupuu
 - Maisemoitava pengerluiska, verhoilu kuorikatteen ja seulotun pintamaan sekoituksella
 - Säilyvä luontainen pohjakaasvillisuus
 - Säilyvä avokallio
 - Kivituhkakäytävä, leveys 1,5 m
 - Puurakenteiset portaat
 - Maastoaskelmat
 - Käsijohde, teräs
 - Uusi puistovalaisin, alustava sijainti
 - Korkeuspiste
 - Suunnitelualueen raja



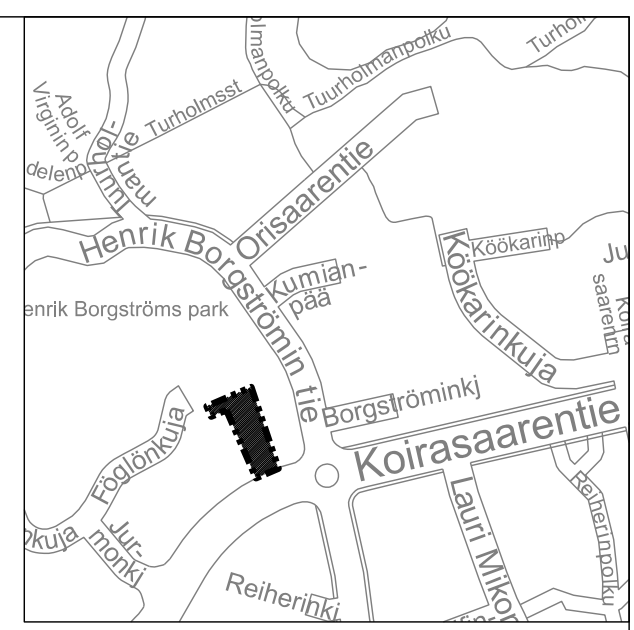
LEIKKAUS A-A' 1:200



LEIKKAUS B-B' 1:200



LEIKKAUS C-C' 1:200



KARTTAINDEXI 1:10 000

Helsinki		Kaupunkiympäristön toimiala		www.hel.fi	
KAUP.O.SA, OSA-ALUE		49. Laajasalo		sähköposti: etunimi.sukunimi@hel.fi	
HENRIK BORGSTRÖMIN PUISTO, polku välillä Foglönkuja - Koirasaarentie					
Puistosuunnitelma					
MK	LIITTYY	NRO	KHS.		
1:500	KORVAA	VIO 5965/1	KYLK		
1:200	KORVATTU	TASOKOORDINAATISTO: ETRS-GK25	HYV.	14.11.2018	Jussi Luomanen
	ASEMAKAAVA	KORKEUSJÄRJESTELMÄ: N2000	TARK.	14.11.2018	Laura Yli-Jama
	LIKENNES.		PROJ.	14.11.2018	Sari Knuuti
			HYV.		
			TARK.	11.11.2018	Yrjö Ala-Heikkilä
			LAAT.	11.11.2018	Hanna Poufanan

maisema-arkkitehtitoimisto
NAKYMA oy
Meehininkatu 34 B, 00260 Helsinki
puh 09-622 71727, fax 09-622 71728