

Pyörätelineiden sijainnit

- 01 Pohjoinen Rautatiekatu 30 ja 33
- 02 Leppäsuonaukio ja Pohjoinen Rautatiekatu 21
- 03 Pohjoinen Rautatiekatu 17 & 19 ja Eläinmuseo
- 04 Nervanderinkatu 3
- 05 Arkadiankatu 14
- 06 Sammonpuistikko ja Arkadiankatu 31
- 07 Tempelikatu 1 & 6
- 08 H.F. Antellin aukio, Museokatu 10 ja Töölönkatu 3
- 09 Tunturikatu 5, Nervanderinkatu 13,
Cygnauksenkatu 6 ja Vänrikki Stoolin katu 2
- 10 Cygnauksenkatu 12 ja Apollonkatu 6
- 11 Minervankatu 2
- 12 Mika Waltarin puisto ja Eteläinen Hesperiankatu 24
- 13 Eteläinen Hesperiankatu 6 ja Pohjoinen Hesperiankatu 5 & 15
- 14 Töölöntori ja Topeliuksenkatu 2
- 15 Mechelinkatu 36 & 37
- 16 Runeberginkatu 59
- 17 Runeberginkatu 56, 58 & 63
- 18 Paavo Nurmen polku ja Ruusulankatu 9
- 19 Mannerheimintie 17, 70 & 72
- 20 Toivonkatu 1-3 ja Mannerheimintie 21
- 21 Urheilukatu 3 (osa 1)
- 22 Eino Leinon katu 7 ja Töölönkatu 51
- 23 Mechelinkatu 40 & 41
- 24 Nordsenkiöldin aukio
- 25 Mannerheimintie 27, 29 & 76
- 26 Urheilukatu 3 (osa 2)
- 27 Mannerheimintie 31 & 37
- 28 Messeniuksenkatu 1 ja Nordsenkiöldinkatu 5
- 29 Urheilukatu 7
- 30 Stenbäckinkatu 1

Helsinki		Kaupunkiympäristön toimiala		Liikenne- ja katusuunnittelu	
Kaupunginosa 13, Etu-Töölö; 14, Taka-Töölö					
Pyörätelineiden sijoittaminen, Etu-Töölö ja Taka-Töölö					
Liikennejärjestely					
Mittakaava	Diariinro	HEL 2018-004065	Piirustusnro	Päiväys	27.04.2018
1:17 000	Hanke	0911_15	6774	Muutettu pvm	
	Asemakaava		Tasokoordinaatio	Hyväksyjä	Reetta Putkonen
	Käsittelyt	I Lksp 27.04.2018	ETRS-GK25	Tarkastanut	Jouni Korhonen
			Korkeusjärjestelmä	Laatinnut	Ilari Heiska
			N2000		

Pyöräpysäköinnin mitoitusperiaatteet

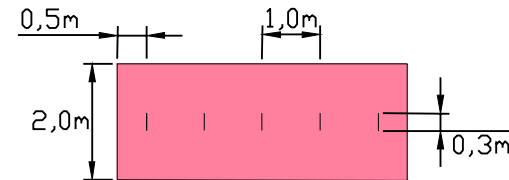
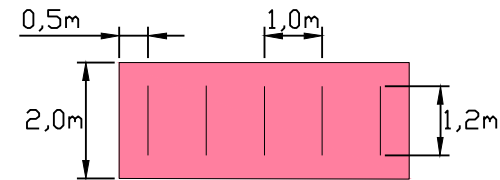
Pysäköidyn pyörän tilantarve

Telineeseen kohtisuoraan pysäköity pyörä vie tilaa pituussuunnassa n. 2,0 m.

Pysäköinnin tilavaatimus 90 asteen pysäköinnissä

Leveä kaaritelineri

Kapea kaaritelineri

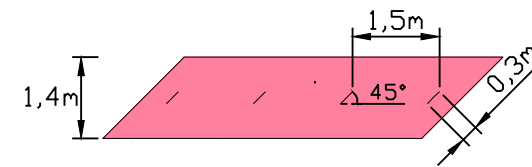
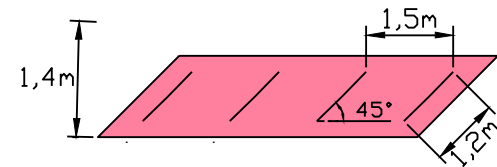


Vinopysäköinnissä tilavaatimus on pienempi ja tilantarve kasvaa pysäköintikulman suurentuessa. Tilaa tarvitaan 45 asteen kulmassa 1,4 m. Alle 45 asteen pysäköintikulmaa ei tule käyttää.

Pysäköinnin tilavaatimus 45 asteen kulmassa

Leveä kaaritelineri

Kapea kaaritelineri



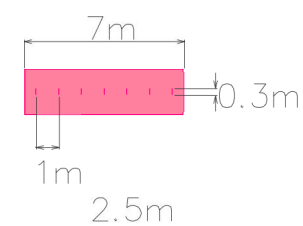
Vapaan tilan vaatimukset

Pyöräpysäköinnin sijoituksessa otetaan huomioon liikenneväylien vapaan tilan vaatimukset ja kunnossapidon vaatimukset. Jos ajoradalla on pysäköintiä, pyörätelineet eivät saa estää oven avaamista. Pyörätien ja pyöräpysäköinnin väliin jätetään 0,3 m vapaa tila. Ajoradan ja pyöräpysäköinnin väliin pyritään jättämään 0,5 m vapaa tila, josta voidaan kuitenkin tarpeen vaatiessa joustaa. Kaaritelinerillä suositeltava kaarien väli on 1,0 metriä (min. 0,8 m). 45 asteen vinopysäköinnissä kaarien tulee olla 1,5 m välillä toisistaan, jolloin kohtisuora pysäköintiväli on 1,0 m.

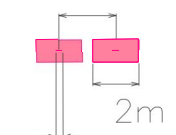


	Kapea kaariteline 4 kpl / 8 pp-paikkaa
	Kapea kaariteline 3 kpl / 6 pp-paikkaa (pintakiinnitys)

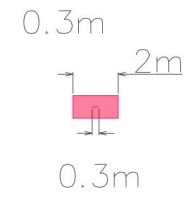
Helsinki		Kaupunkiympäristön toimiala	Liikenne- ja katusuunnittelu	
Kaupunginosa 13, Etu-Töölö				
01 Pohjoinen Rautatiekatu 30 ja 33				
Liikennejärjestely				
Mittakaava	Diaarinro	Piirustusnro	Hyväksytty	Lksp
1:500 (A3)	Hanke 0911_15		Lksp	Reetta Putkonen
	Asenakaava	Tasokoordinaatisto ETRS-GK25	Tarkastanut	Jouni Korhonen
		Korkeusjärjestelmä N2000	Laatinut	Mikko Raninen
			Piirtänyt	Satu Suikkola



Kapea kaariteline
7 kpl / 14 pp-paikkaa. 1,5 m
etäisyydelle seinästä
(pintakiinnitys)



Kapea kaariteline
Pitkittäin 2 kpl / 4 pp-paikkaa
(pintakiinnitys)



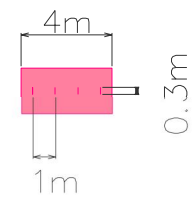
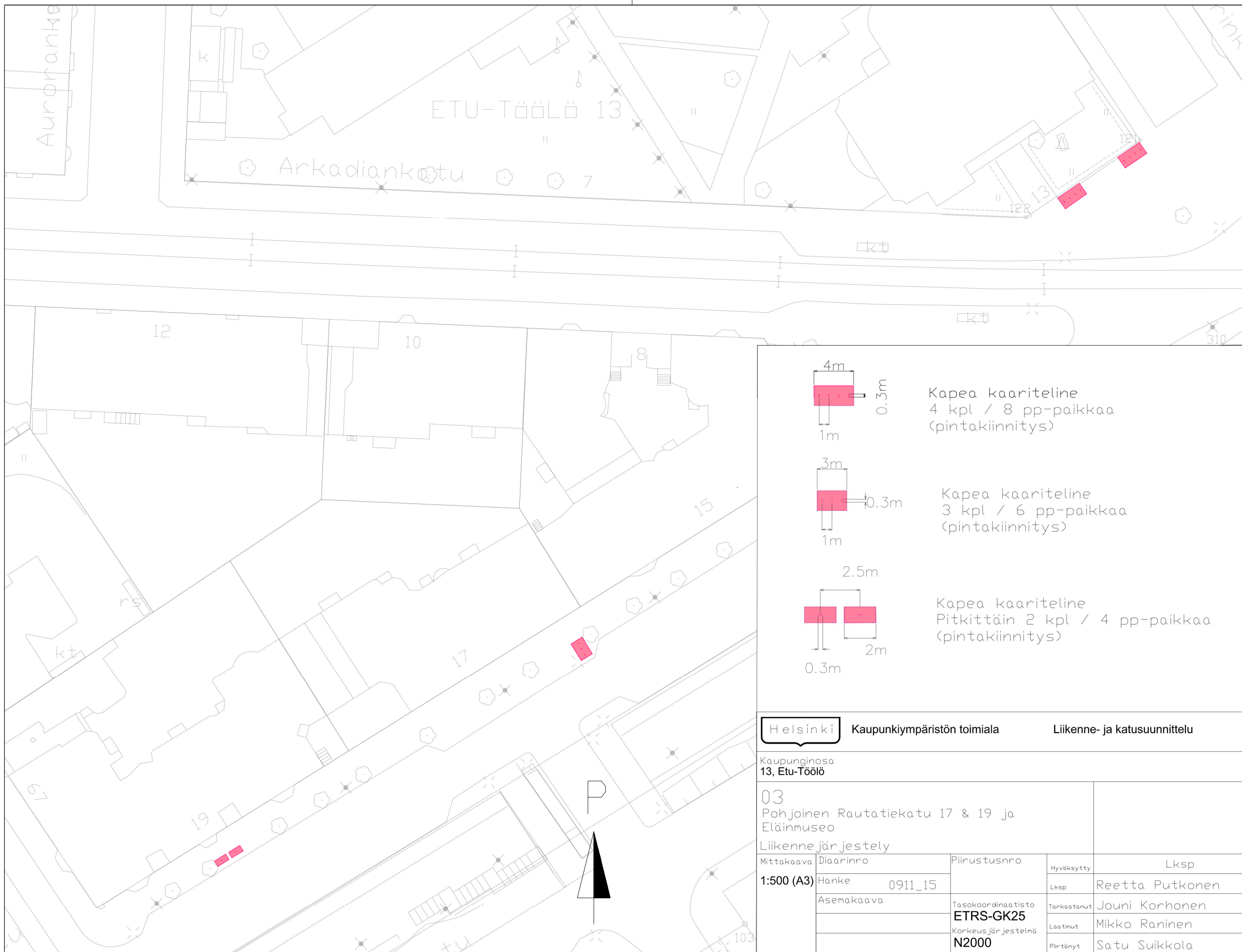
Kapea kaariteline
Pitkittäin 1 kpl / 2 pp-paikkaa
(pintakiinnitys)

Helsinki Kaupunkiympäristön toimiala Liikenne- ja katusuunnittelu

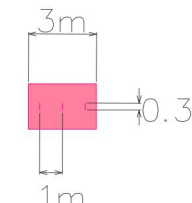
Kaupunginosa
13, Etu-Töölö

02
Leppäsuonaukio ja Pohjoinen
Rautatiekatu 21
Liikennejärjestely

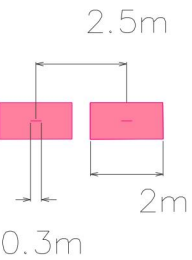
Mittakaava	Diariinro	Piirustusno	Hyväksytty	Lksp
1:500 (A3)	Hanke 0911_15		Lksp	Reetta Putkonen
	Asemakaava	Tasokoordinaatisto ETRS-GK25	Tarkastanut	Jouni Korhonen
		Korkeusjärjestelmä N2000	Laatinut	Mikko Raninen
			Piirtänyt	Satu Suikkola



Kapea kaariteline
4 kpl / 8 pp-paikkaa
(pintakiinnitys)



Kapea kaariteline
3 kpl / 6 pp-paikkaa
(pintakiinnitys)



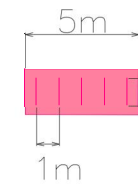
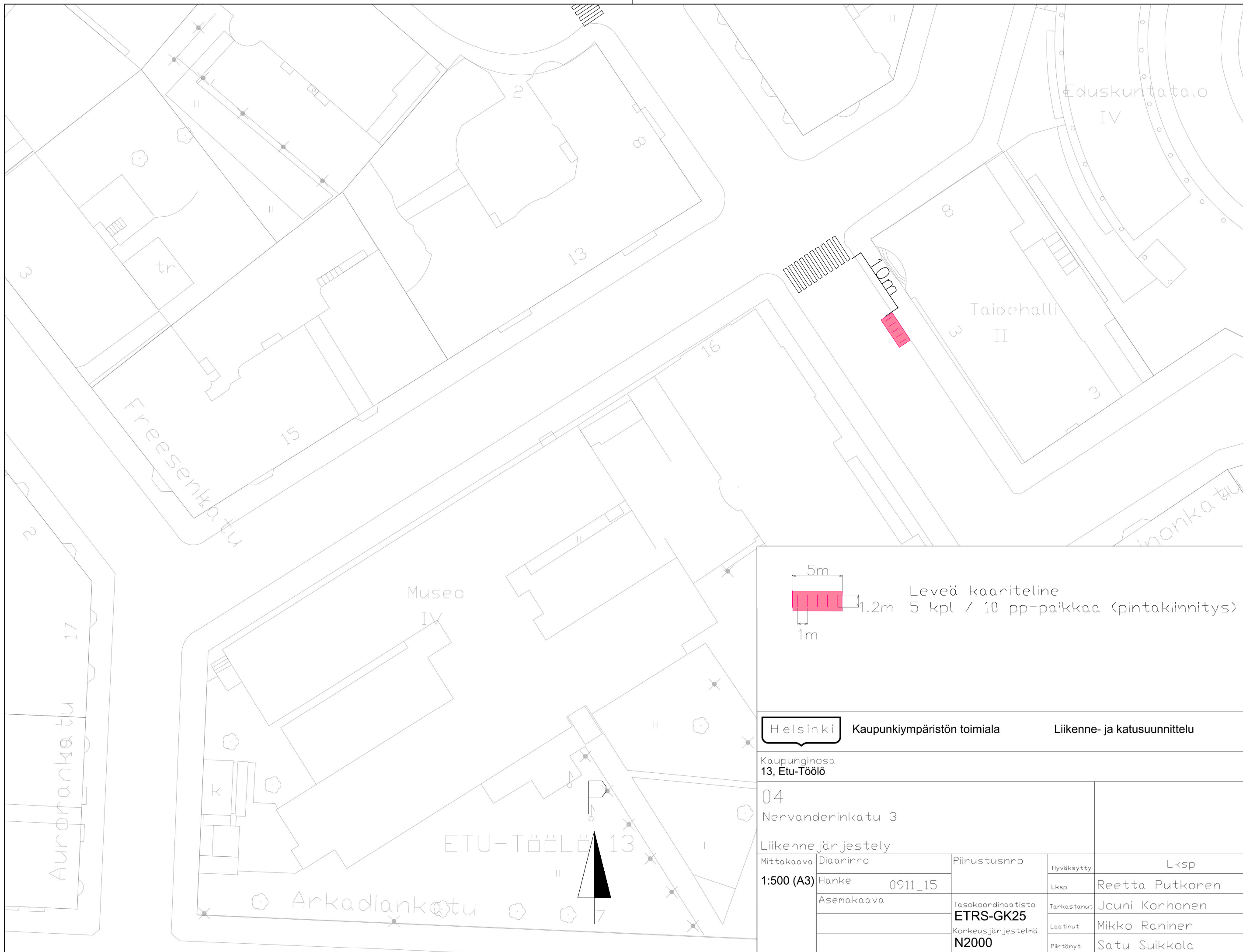
Kapea kaariteline
Pitkittäin 2 kpl / 4 pp-paikkaa
(pintakiinnitys)

Helsinki Kaupunkiympäristön toimiala Liikenne- ja katusuunnittelu

Kaupunginosa 13, Etu-Töölö

03
Pohjoinen Rautatiekatu 17 & 19 ja
Eläinmuseo

Mittakaava		Diaarinro		Piirustusno		Hyväksytty	
1:500 (A3)	Hanke	0911_15				Lksp	Reetta Putkonen
	Asenakaava			Tasokoordinaatisto		Tarkastanut	Jouni Korhonen
				ETRS-GK25		Laatinut	Mikko Raninen
				Korkeusjärjestelmä		Piirtänyt	Satu Suikkola
				N2000			



Leveä kaaritelin
1.2m 5 kpl / 10 pp-paikkaa (pintakiinnitys)

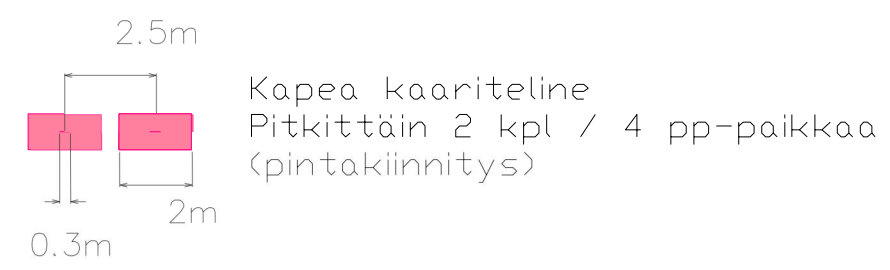
Helsinki Kaupunkiympäristön toimiala Liikenne- ja katusuunnittelu

Kaupunginosa
13, Etu-Töölö

04
Nervanderinkatu 3

Liikenne järjestely

Mittakaava	Diariinro	Piirustusno	Hyväksytty	Lksp
1:500 (A3)	Hanke 0911_15		Lksp	Reetta Putkonen
	Asemakaava	Tasokoordinaatisto ETRS-GK25	Tarkastanut	Jouni Korhonen
		Korkeusjärjestelmä N2000	Laatinut	Mikko Raninen
			Piirittänyt	Satu Suikkola



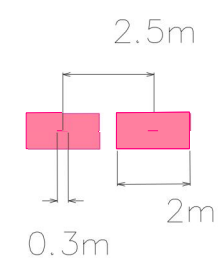
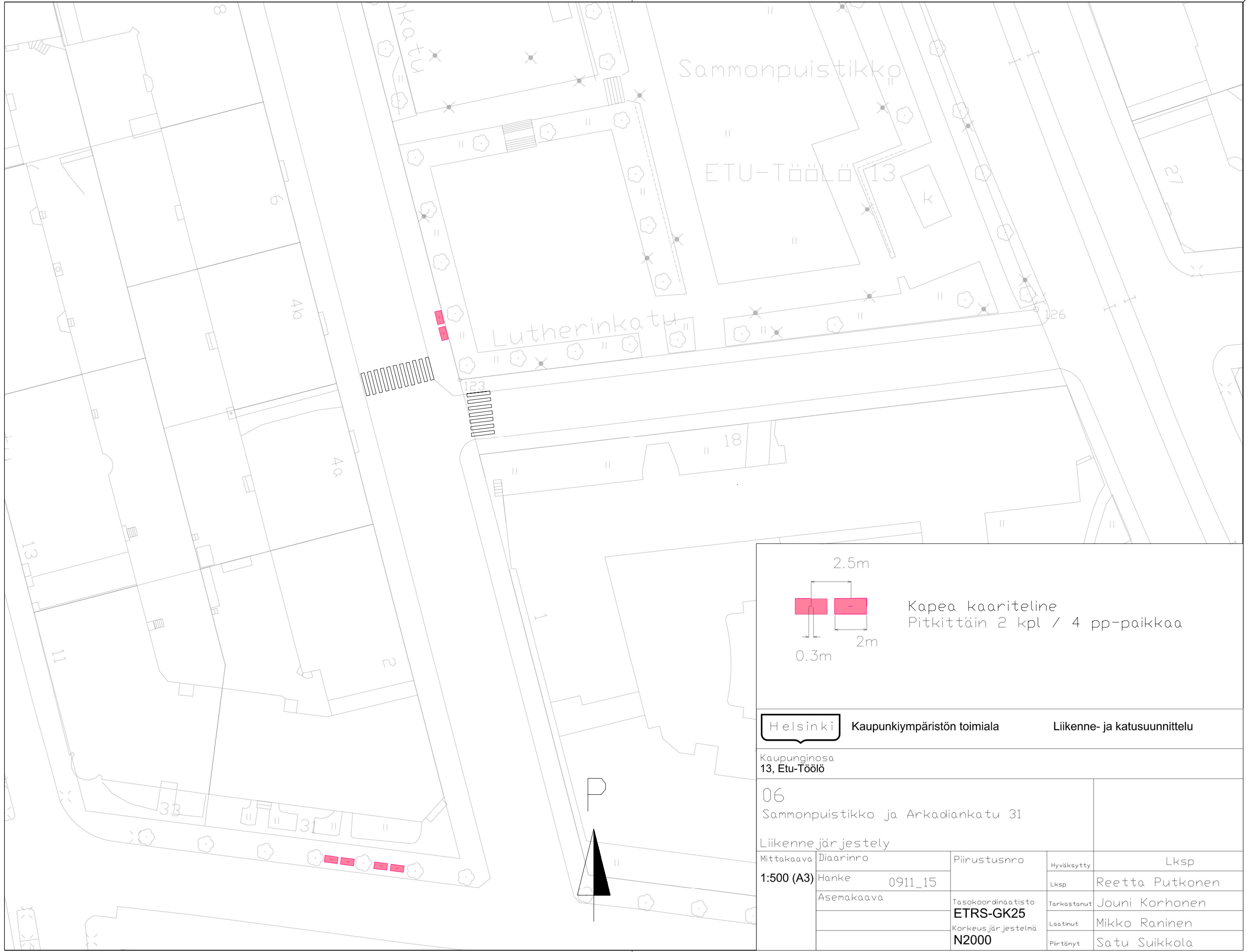
Helsinki Kaupunkiympäristön toimiala Liikenne- ja katusuunnittelu

Kaupunginosa
13, Etu-Töölö

05
Arkadiankatu 14

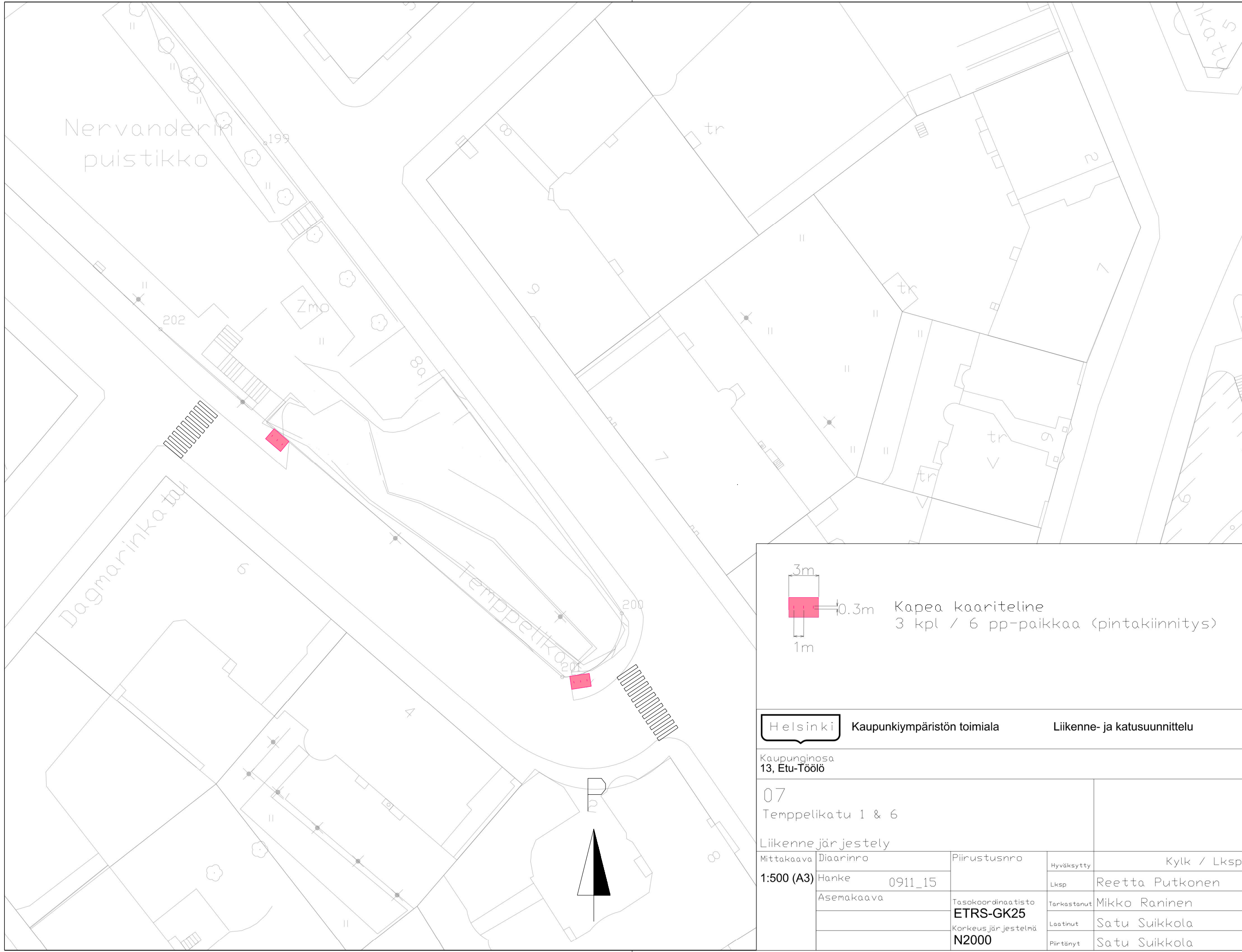
Liikennejärjestely

Mittakaava	Diaarinro	Piirustusno	Hyväksytty	Lksp
1:500 (A3)	Hanke 0911_15		Lksp	Reetta Putkonen
	Asenakaava	Tasokoordinaatisto ETRS-GK25	Tarkastanut	Jouni Korhonen
		Korkeusjärjestelmä N2000	Laatinut	Mikko Raninen
			Piirtänyt	Satu Suikkola

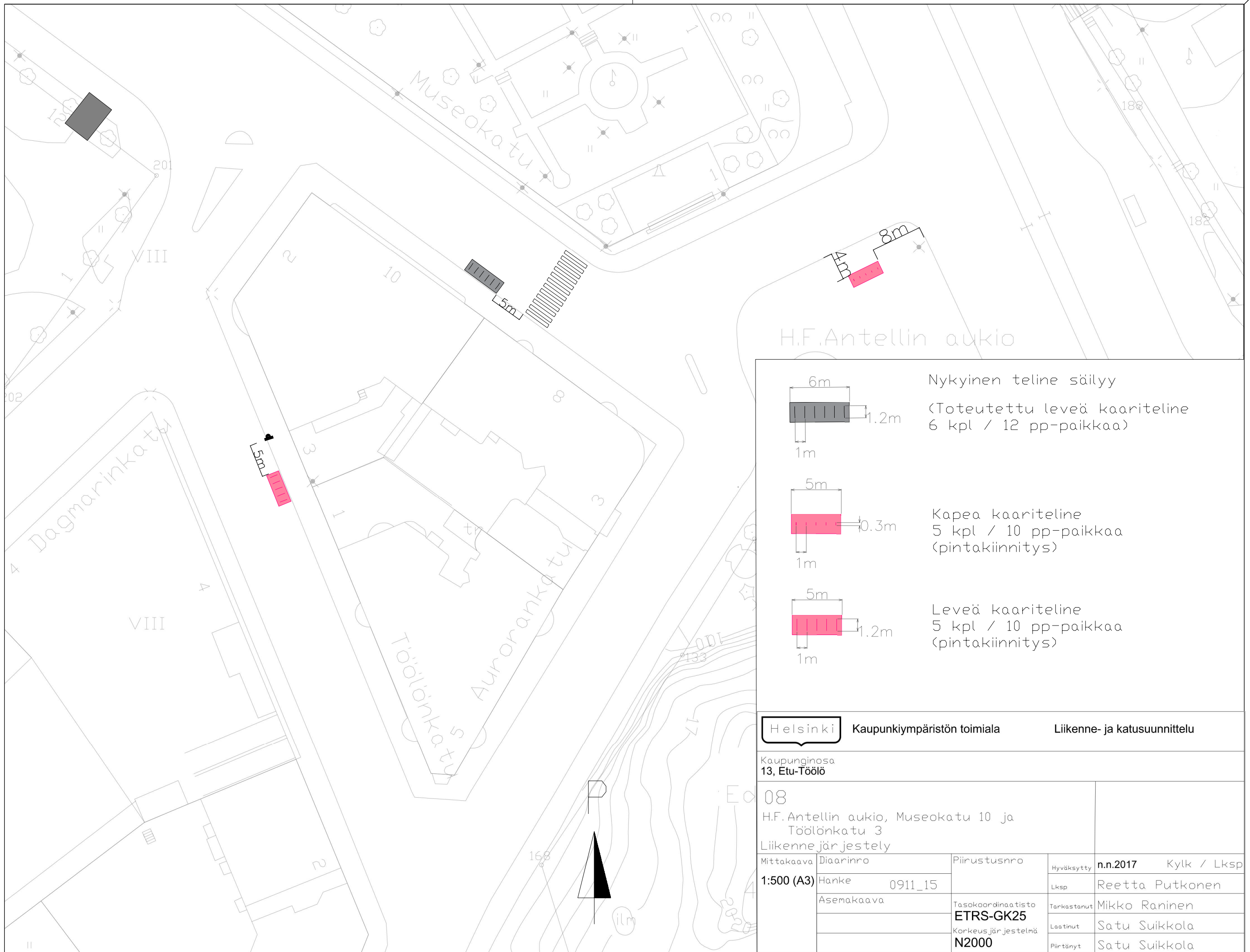


Kapea kaariteline
Pitkittäin 2 kpl / 4 pp-paikkaa

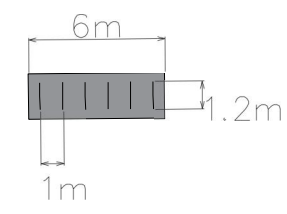
Helsinki		Kaupunkiympäristön toimiala		Liikenne- ja katusuunnittelu	
Kaupunginosa 13, Etu-Töölö					
06 Sammonpuistikko ja Arkadiankatu 31					
Liikennejärjestely					
Mittakaava	Diariinro	Piirustusnro	Hyväksytty	Lksp	
1:500 (A3)	Hanke 0911_15		Lksp	Reetta Putkonen	
	Asenakaava	Tasokoordinaatisto ETRS-GK25	Tarkastanut	Jouni Korhonen	
		Korkeusjärjestelmä N2000	Laatinut	Mikko Raninen	
			Piirittänyt	Satu Suikkola	



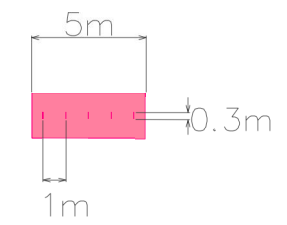
Helsinki		Kaupunkiympäristön toimiala		Liikenne- ja katusuunnittelu	
Kaupunginosa 13, Etu-Töölö					
07 Temppelekatu 1 & 6					
Liikennejärjestely					
Mittakaava	Diaarinro	Piirustusno	Hyväksytty	Kylk / Lksp	
1:500 (A3)	Hanke 0911_15		Lksp	Reetta Putkonen	
	Asenakaava	Tasokoordinaatisto ETRS-GK25	Tarkastanut	Mikko Raninen	
		Korkeusjärjestelmä N2000	Laatinut	Satu Suikkola	
			Piirittänyt	Satu Suikkola	



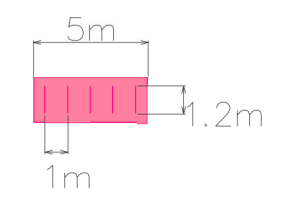
H.F. Antellin aukio



Nykyinen teline säilyy
(Toteutettu leveä kaariteline
6 kpl / 12 pp-paikkaa)

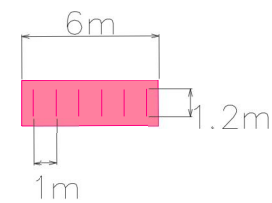
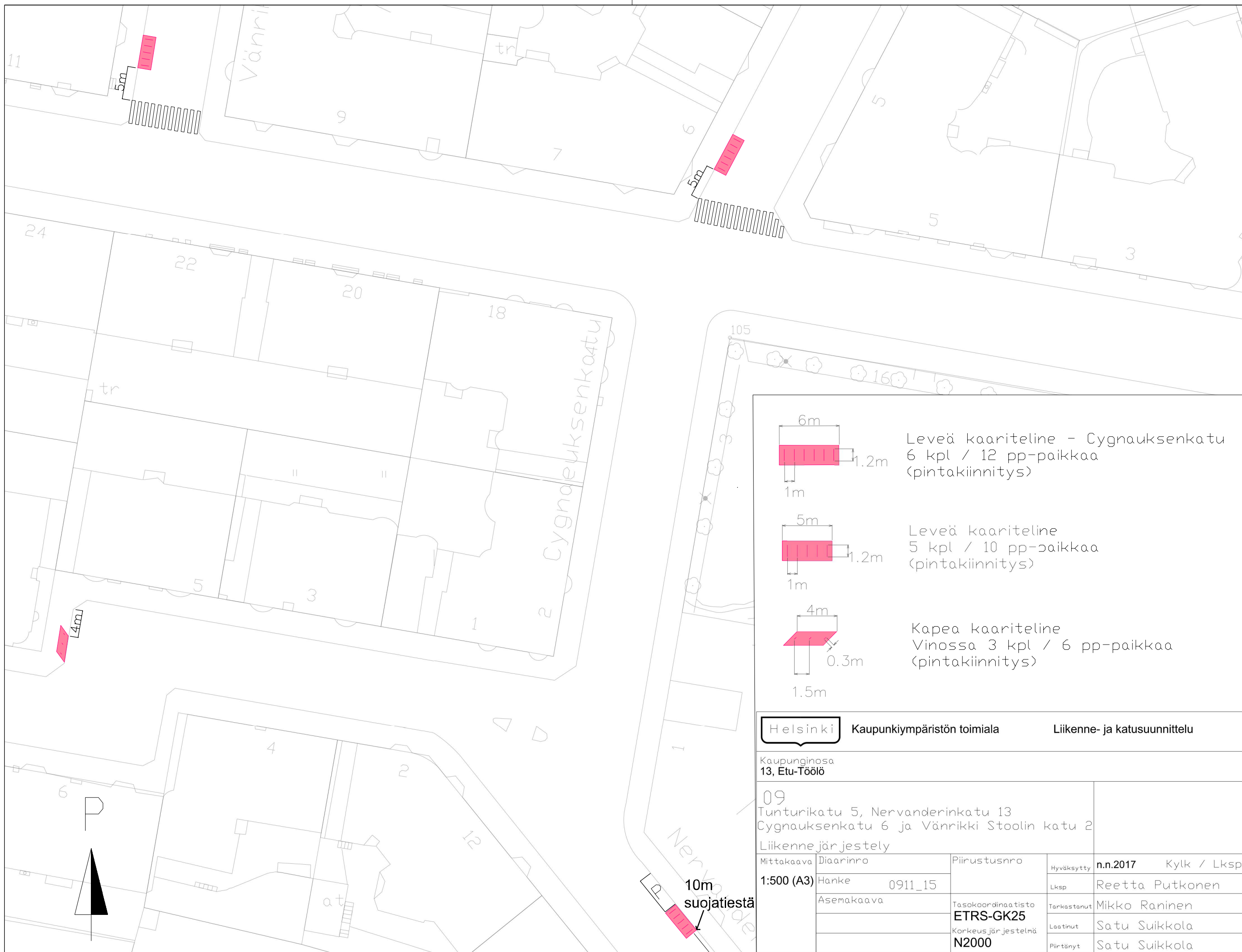


Kapea kaariteline
5 kpl / 10 pp-paikkaa
(pintakiinnitys)

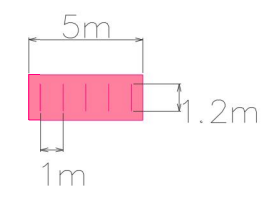


Leveä kaariteline
5 kpl / 10 pp-paikkaa
(pintakiinnitys)

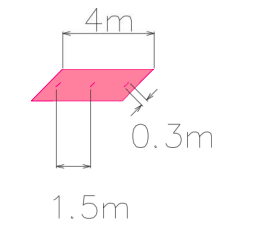
Helsinki		Kaupunkiympäristön toimiala		Liikenne- ja katusuunnittelu	
Kaupunginosa 13, Etu-Töölö					
08 H.F. Antellin aukio, Museokatu 10 ja Työlönkatu 3 Liikennejärjestely					
Mittakaava	Diaarinro	Piirustusnro	Hyväksytty	n.n.2017 Kylk / Lksp	
1:500 (A3)	Hanke 0911_15		Lksp	Reetta Putkonen	
	Asenakaava	Tasokoordinaatisto ETRS-GK25	Tarkastanut	Mikko Raninen	
		Korkeusjärjestelmä N2000	Laitanut	Satu Suikkola	
			Piirtänyt	Satu Suikkola	



Leveä kaaritelie - Cygnauksenkatu
6 kpl / 12 pp-paikkaa
(pintakiinnitys)

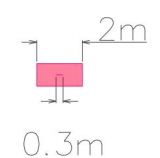


Leveä kaaritelie
5 kpl / 10 pp-paikkaa
(pintakiinnitys)

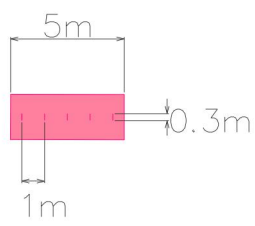


Kapea kaaritelie
Vinessa 3 kpl / 6 pp-paikkaa
(pintakiinnitys)

Helsinki		Kaupunkiympäristön toimiala		Liikenne- ja katusuunnittelu	
Kaupunginosa 13, Etu-Töölö					
09 Tunturikatu 5, Nervanderinkatu 13 Cygnauksenkatu 6 ja Vänrikki Stoolin katu 2					
Liikennejärjestely					
Mittakaava	Diagarinno	Piirustusnro	Hyväksytty	n.n.2017 Kylk / Lksp	
1:500 (A3)	Hanke 0911_15		Lksp	Reetta Putkonen	
	Asenakaava	Tasokoordinaatisto	Tarkastanut	Mikko Raninen	
		ETRS-GK25	Laitanut	Satu Suikkola	
		Korkeusjärjestelmä	Piirtänyt	Satu Suikkola	
		N2000			



Kapea kaariteline
7 kpl / 14 pp-paikkaa (pintakiinnitys)



Kapea kaariteline
5 kpl / 10 pp-paikkaa (pintakiinnitys)

Helsinki Kaupunkiympäristön toimiala Liikenne- ja katusuunnittelu

Kaupunginosa
13, Etu-Töölö

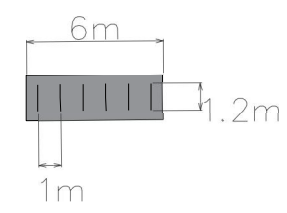
10
Cygnauksenkatu 12 ja Apollonkatu 6

Liikenne järjestely			
Mittakaava	Diaarinro	Piirustusno	Hyväksytty
1:500 (A3)	Hanke 0911_15		Lksp Reetta Putkonen
	Asenakaava	Tasokoordinaatisto	Tarkastanut Mikko Raninen
		ETRS-GK25	Laatinut Satu Suikkola
		Korkeusjärjestelmä	Piirtänyt Satu Suikkola
		N2000	



ETU-TÖÖLÖ 13

Minervankatu 1



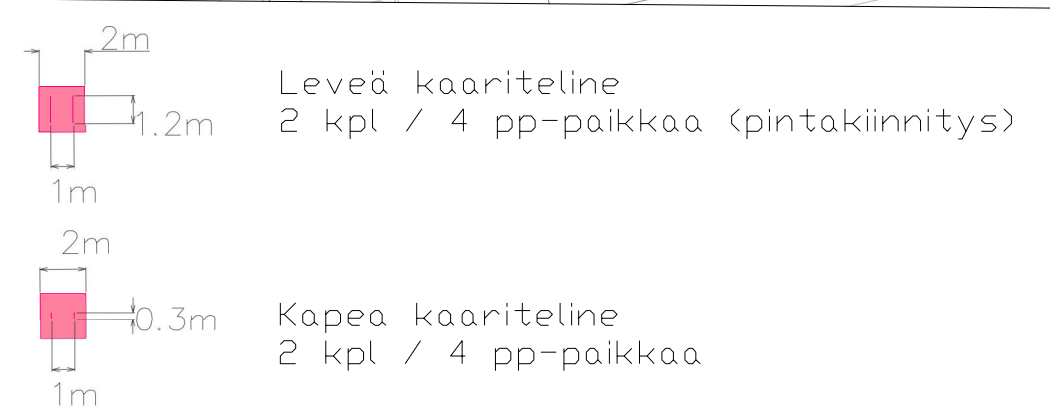
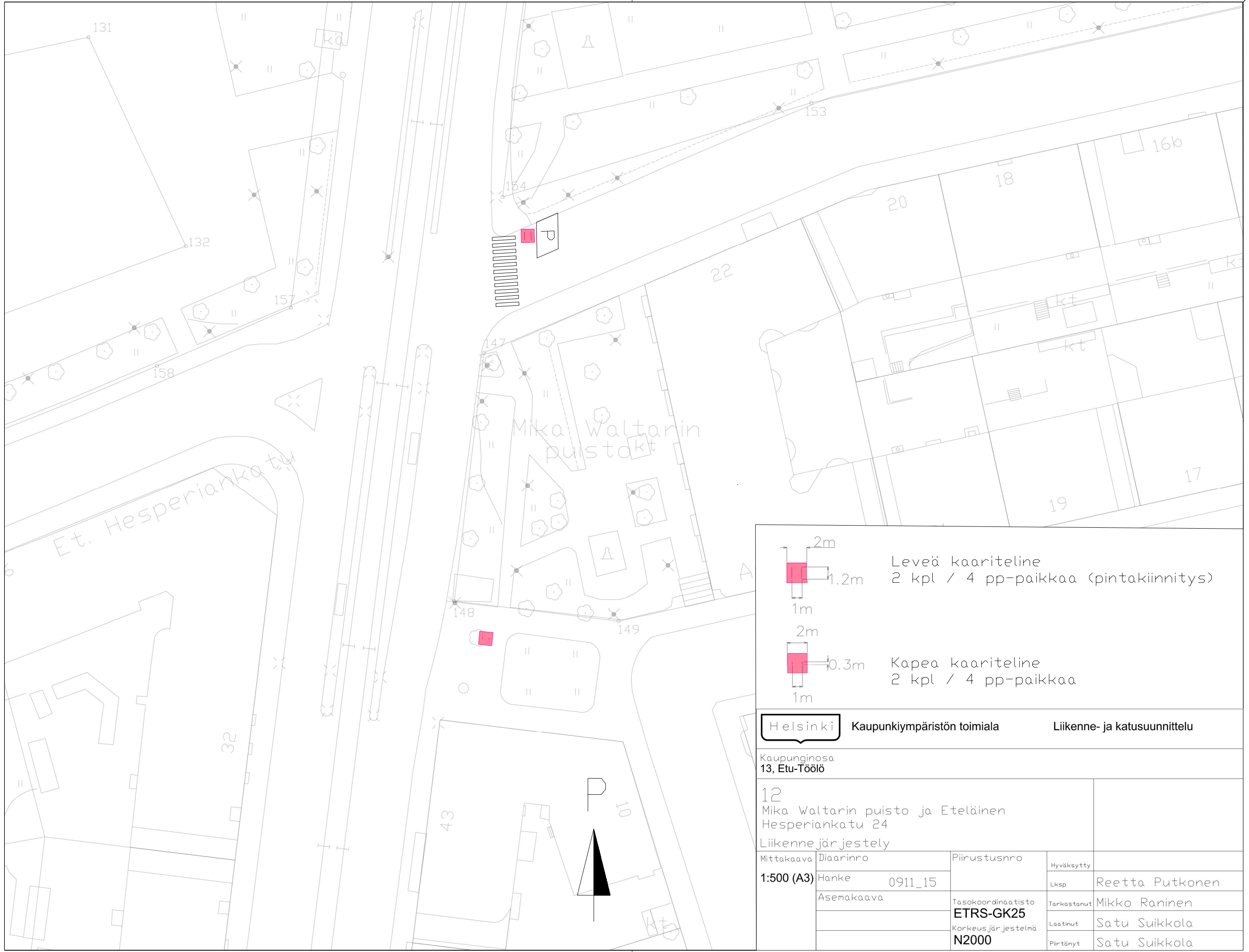
Nykyinen teline säilyy
 (Toteutettu leveä kaariteline
 6 kpl / 12 pp-paikkaa)

Helsinki Kaupunkiympäristön toimiala Liikenne- ja katusuunnittelu

Kaupunginosa
 13, Etu-Töölö

11
 Minervankatu 2

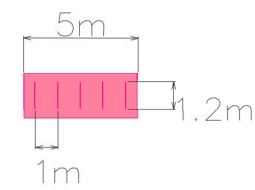
Liikenne järjestely			
Mittakaava	Diaarinro	Piirustusno	Hyväksytty
1:500 (A3)	Hanke 0911_15		Lksp Reetta Putkonen
	Asenakaava	Tasokoordinaatisto	Tarkastanut Mikko Raninen
		ETRS-GK25	Laatinut Satu Suikkola
		Korkeusjärjestelmä	Piirtänyt Satu Suikkola
		N2000	



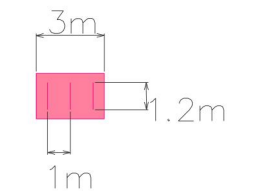
Helsinki		Kaupunkiympäristön toimiala		Liikenne- ja katusuunnittelu	
Kaupunginosa 13, Etu-Töölö					
12 Mika Waltarin puisto ja Eteläinen Hesperiankatu 24					
Liikennejärjestely					
Mittakaava	Diagrammi	Piirustusnro		Hyväksytty	
1:500 (A3)	Hanke 0911_15			Lksp	Reetta Putkonen
	Asenakaava	Tasokoordinaatisto ETRS-GK25		Tarkastanut	Mikko Raninen
		Korkeusjärjestelmä N2000		Laatinut	Satu Suikkola
				Piirtänyt	Satu Suikkola



Hesperian esplanadi

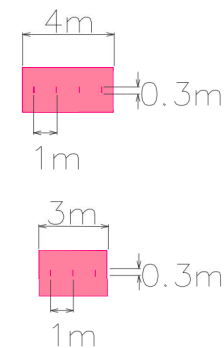


Leveä kaarilinen
5 kpl / 10 pp-paikkaa



Leveä kaarilinen
3 kpl / 6 pp-paikkaa

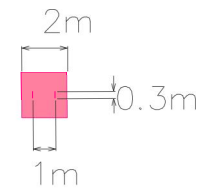
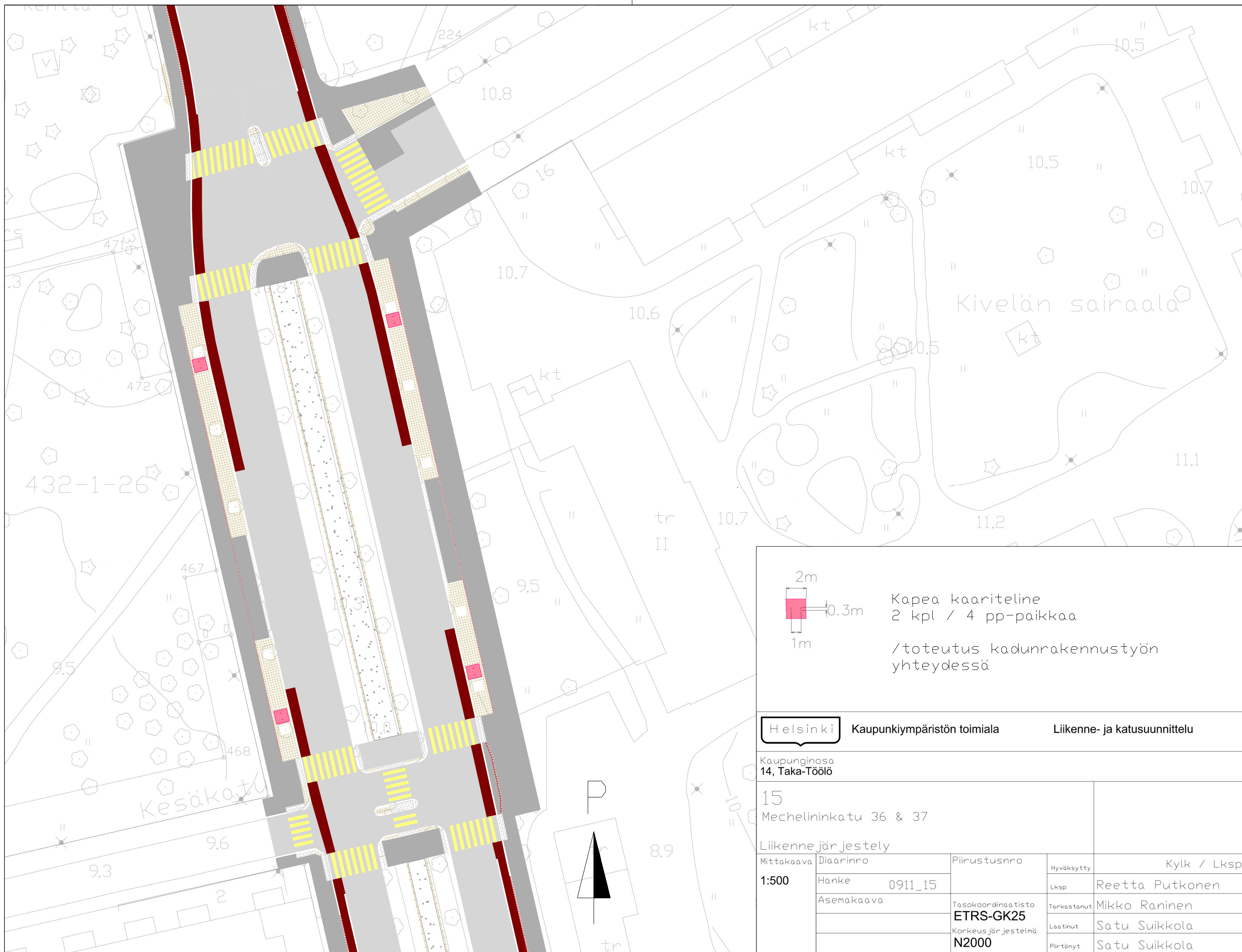
Helsinki		Kaupunkiympäristön toimiala		Liikenne- ja katusuunnittelu	
Kaupunginosa 13, Etu-Töölö					
13 Eteläinen Hesperiankatu 6 ja Pohjoinen Hesperiankatu 5 & 15 Liikennejärjestely					
Mittakaava	Diagarinro	Piirustusnro	Hyväksytty		
1:500 (A3)	Hanke 0911_15		Lksp	Reetta Putkonen	
	Asenakaava	Tasokoordinaatisto ETRS-GK25	Tarkastanut	Mikko Raninen	
		Korkeusjärjestelmä N2000	Laatinut	Satu Suikkola	
			Piirtänyt	Satu Suikkola	



4m
0.3m
1m
Kapea kaariteline
4 kpl / 8 pp-paikkaa (pintakiinnitys)

3m
0.3m
1m
Kapea kaariteline
3 kpl / 6 pp-paikkaa (pintakiinnitys)

Helsinki		Kaupunkiympäristön toimiala		Liikenne- ja katusuunnittelu	
Kaupunginosa 14, Taka-Töölö					
14 Töölöntori ja Topeliuksenkatu 2					
Liikennejärjestely					
Mittakaava	Diaarinro	Piiustusnro		Hyväksytty	
1:500 (A3)	Hanke 0911_15			Lksp	Reetta Putkonen
	Asenakaava	Tasokoordinaatisto ETRS-GK25		Tarkastanut	Mikko Raninen
		Korkeusjärjestelmä N2000		Laatinut	Satu Suikkola
				Piirtänyt	Satu Suikkola



2m
 0.3m
 1m
 Kapea kaaritelin
 2 kpl / 4 pp-paikkaa
 /toteutus kadunrakennustyön yhteydessä

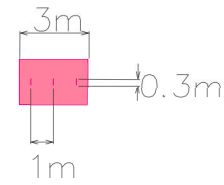
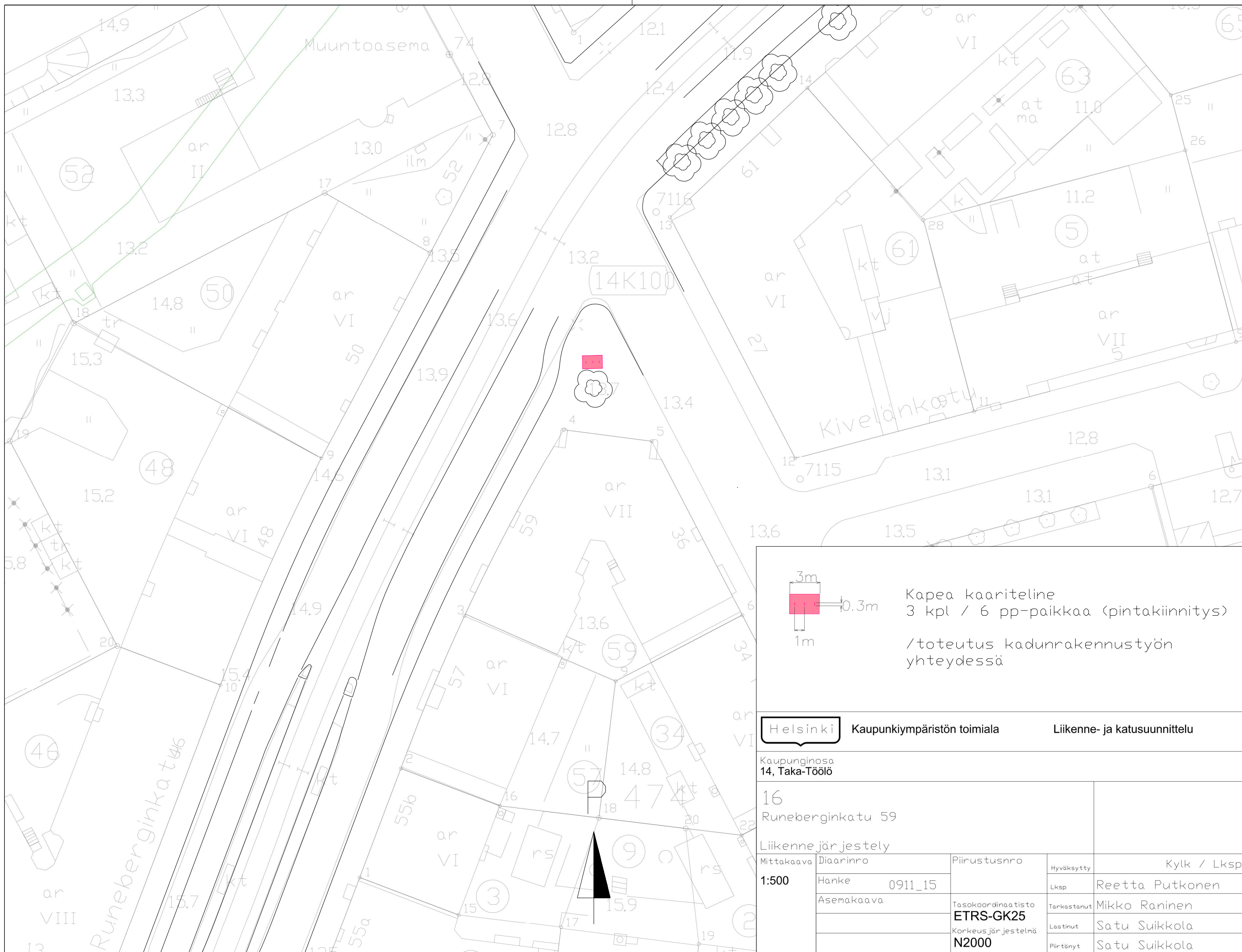
Helsinki Kaupunkiympäristön toimiala Liikenne- ja katusuunnittelu

Kaupunginosa
 14, Taka-Töölö

15
 Mechelininkatu 36 & 37

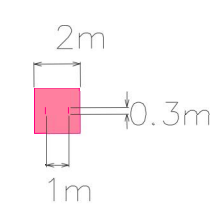
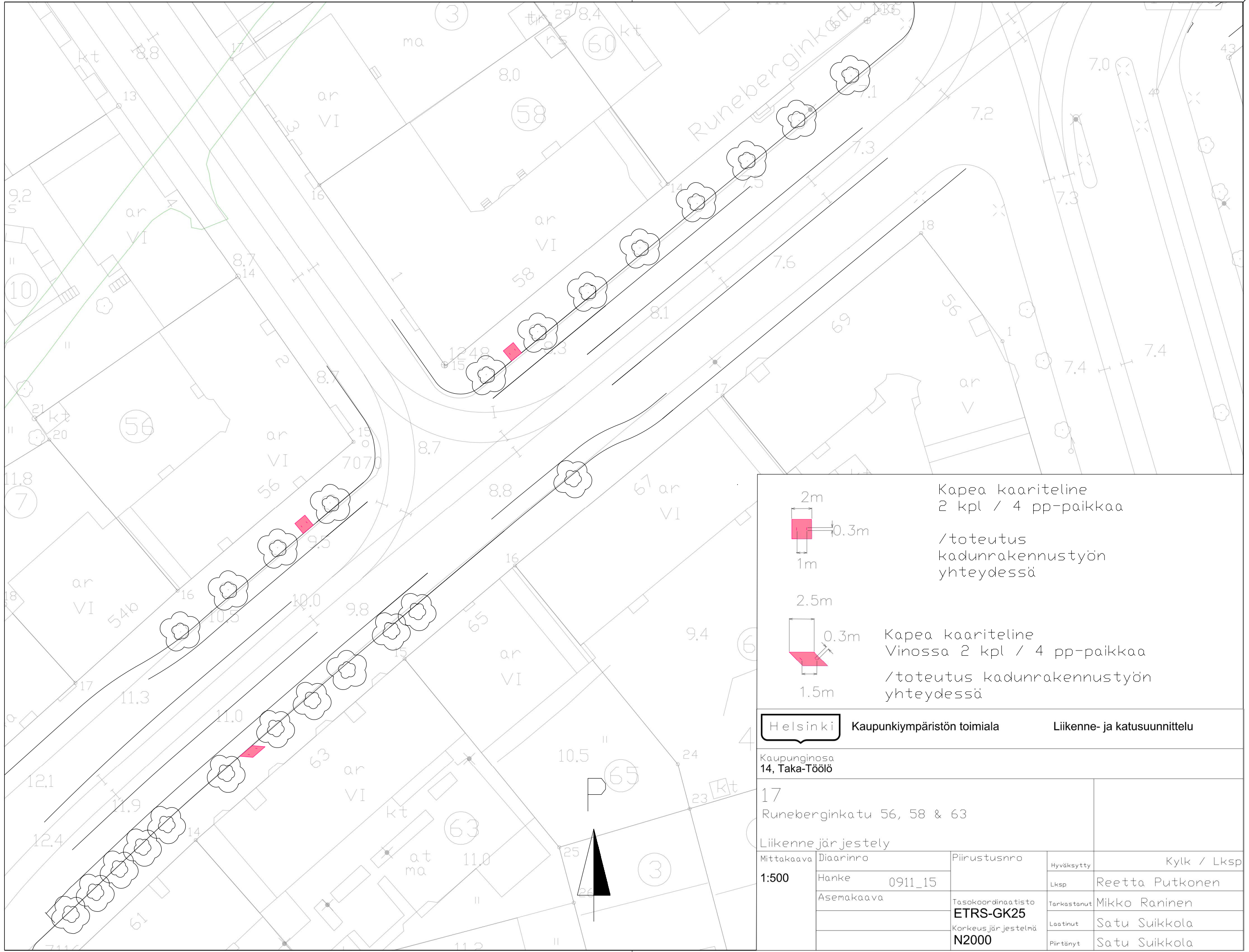
Liikennejärjestely

Mittakaava	Diäärinro	Piirustusnro	Hyväksytty	Kylk / Lksp
1:500	Hanke 0911_15		Lksp	Reetta Putkonen
	Asenakaava	Tasokoordinaatisto ETRS-GK25	Tarkastanut	Mikko Raninen
		Korkeusjärjestelmä N2000	Laatinut	Satu Suikkola
			Piirtänyt	Satu Suikkola



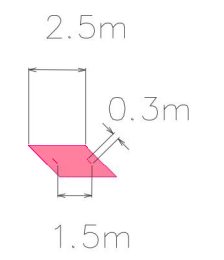
Kapea kaariteline
 3 kpl / 6 pp-paikkaa (pintakiinnitys)
 /toteutus kadunrakennustyön yhteydessä

Helsinki		Kaupunkiympäristön toimiala		Liikenne- ja katusuunnittelu	
Kaupunginosa 14, Taka-Töölö					
16 Runeberginkatu 59					
Liikennejärjestely					
Mittakaava	Diäärinro	Piirustusnro	Hyväksytty	Kylk / Lksp	
1:500	Hanke 0911_15		Lksp	Reetta Putkonen	
	Asenakaava	Tasokoordinaatisto ETRS-GK25	Tarkastanut	Mikko Raninen	
		Korkeusjärjestelmä N2000	Laatinut	Satu Suikkola	
			Piirtänyt	Satu Suikkola	



Kapea kaariteline
2 kpl / 4 pp-paikkaa

/toteutus
kadunrakennustyön
yhteydessä



Kapea kaariteline
Vinossa 2 kpl / 4 pp-paikkaa

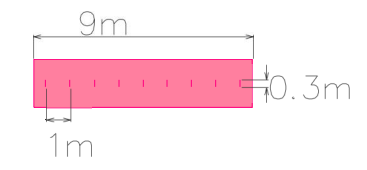
/toteutus kadunrakennustyön
yhteydessä

Helsinki Kaupunkiympäristön toimiala Liikenne- ja katusuunnittelu

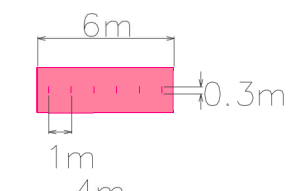
Kaupunginosa
14, Taka-Töölö

17
Runeberginkatu 56, 58 & 63

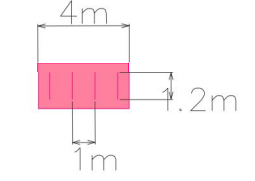
Liikenne järjestely			
Mittakaava	Diaarinro	Piirustusnro	Hyväksytty
1:500	Hanke 0911_15		Lksp Reetta Putkonen
	Asenakaava	Tasokoordinaatisto	Tarkastanut
		ETRS-GK25	Mikko Raninen
		Korkeusjärjestelmä	Laitinut
		N2000	Satu Suikkola
			Piirtänyt
			Satu Suikkola



Kapea kaariteline
9 kpl / 18 pp-paikkaa
(pintakiinnitys)



Kapea kaariteline
6 kpl / 12 pp-paikkaa
(pintakiinnitys)



Leveä kaariteline
4 kpl / 8 pp-paikkaa
(pintakiinnitys)

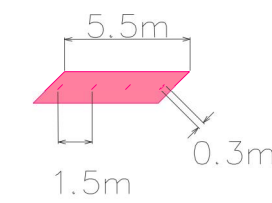
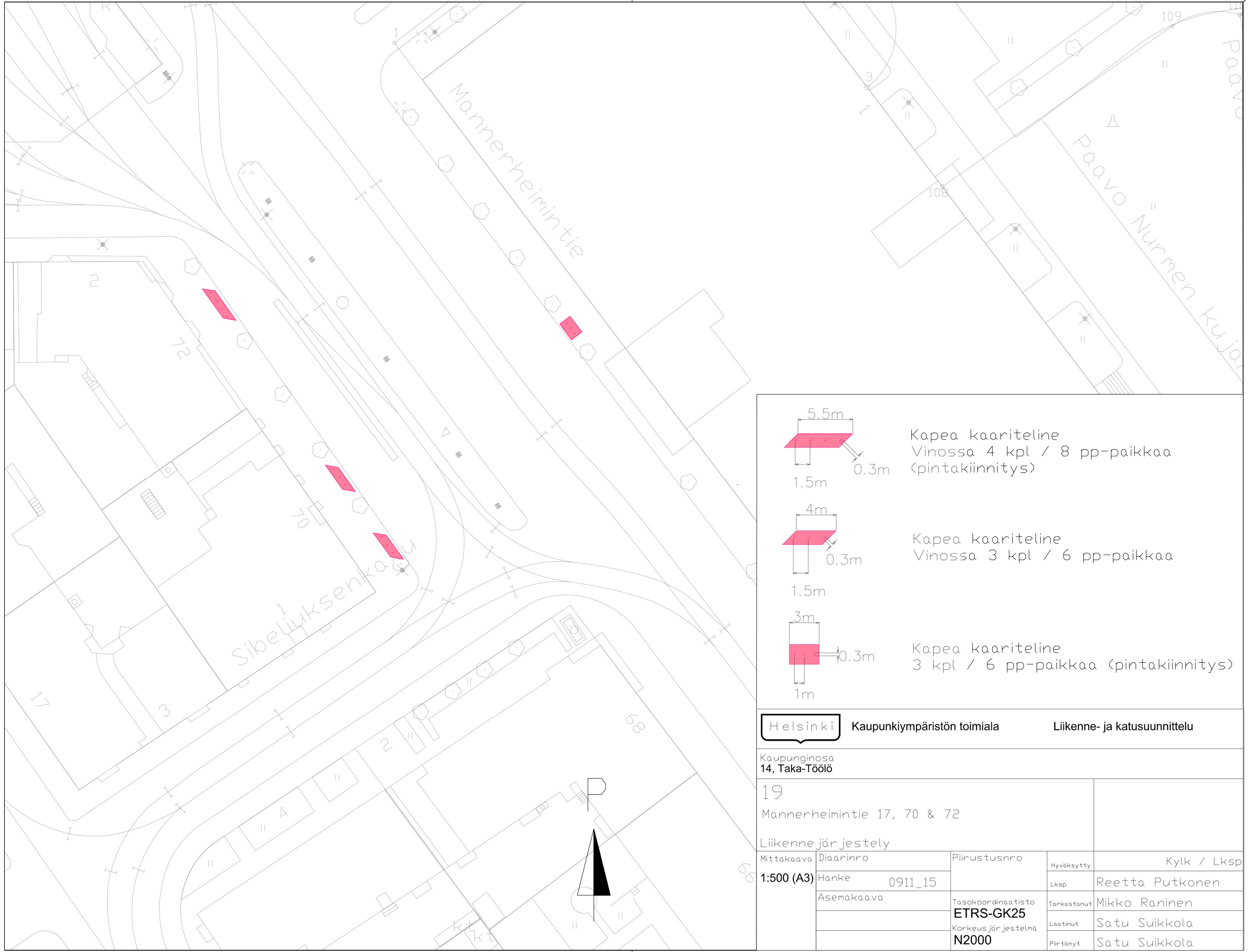
Helsinki Kaupunkiympäristön toimiala Liikenne- ja katusuunnittelu

Kaupunginosa
14, Taka-Töölö

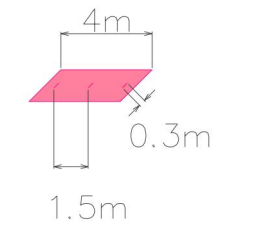
18
Paavo Nurmen polku ja Ruusulankatu 9

Liikennejärjestely

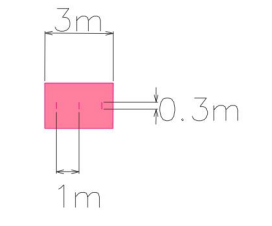
Mittakaava	Diaarinro	Piirustusno	Hyväksytty
1:500 (A3)	Hanke 0911_15		Lksp Reetta Putkonen
	Asemakaava	Tasokoordinaatisto ETRS-GK25	Tarkastanut Mikko Raninen
		Korkeusjärjestelmä N2000	Laatinut Satu Suikkola
			Piirtänyt Satu Suikkola



Kapea kaariteline
 Vinossa 4 kpl / 8 pp-paikkaa
 (pintakiinnitys)

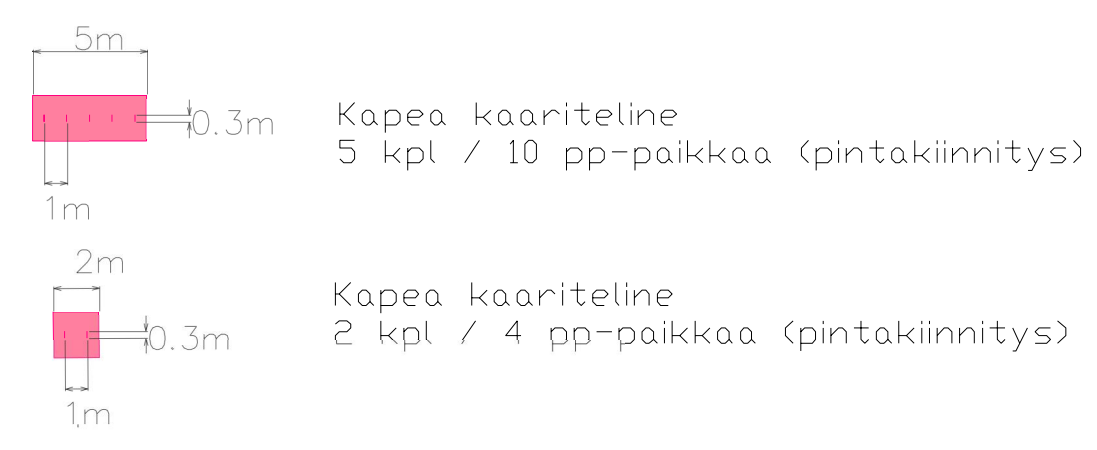
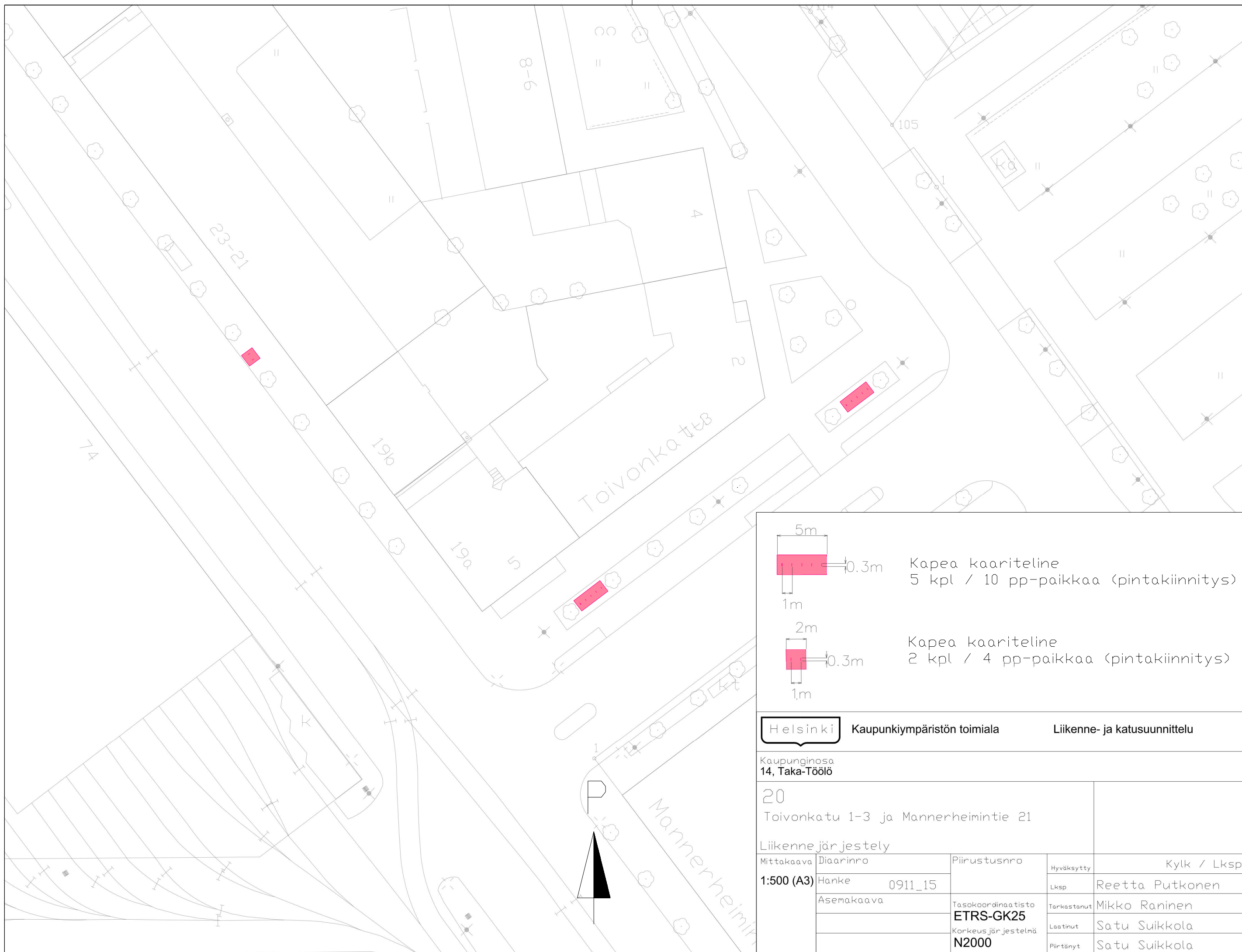


Kapea kaariteline
 Vinossa 3 kpl / 6 pp-paikkaa



Kapea kaariteline
 3 kpl / 6 pp-paikkaa (pintakiinnitys)

Helsinki		Kaupunkiympäristön toimiala		Liikenne- ja katusuunnittelu	
Kaupunginosa 14, Taka-Töölö					
19 Mannerheimintie 17, 70 & 72					
Liikennejärjestely					
Mittakaava	Diagarinno	Piirustusnro	Hyväksytty	Kylk / Lksp	
1:500 (A3)	Hanke 0911_15		Lksp	Reetta Putkonen	
	Asenakaava	Tasokoordinaatisto ETRS-GK25	Tarkastanut	Mikko Raninen	
		Korkeusjärjestelmä N2000	Laatinut	Satu Suikkola	
			Piirtänyt	Satu Suikkola	



Helsinki Kaupunkiympäristön toimiala Liikenne- ja katusuunnittelu

Kaupunginosa 14, Taka-Töölö

20
Toivonkatu 1-3 ja Mannerheimintie 21

Liikenne järjestely

Mittakaava	Diaarinro	Piirustusnro	Hyväksytty	Kylk / Lksp
1:500 (A3)	Hanke 0911_15		Lksp	Reetta Putkonen
	Asenakaava	Tasokoordinaatisto ETRS-GK25	Tarkastanut	Mikko Raninen
		Korkeusjärjestelmä N2000	Laitanut	Satu Suikkola
			Piirtänyt	Satu Suikkola

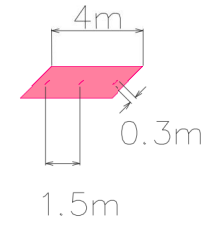
TAKA-TÖÖLÖ 14

Pallokenttä

Töölön
Yhteiskoulu

Urheilukatu

Katolintie



Kapea kaariteline
Vinessa 3 kpl / 6 pp-paikkaa

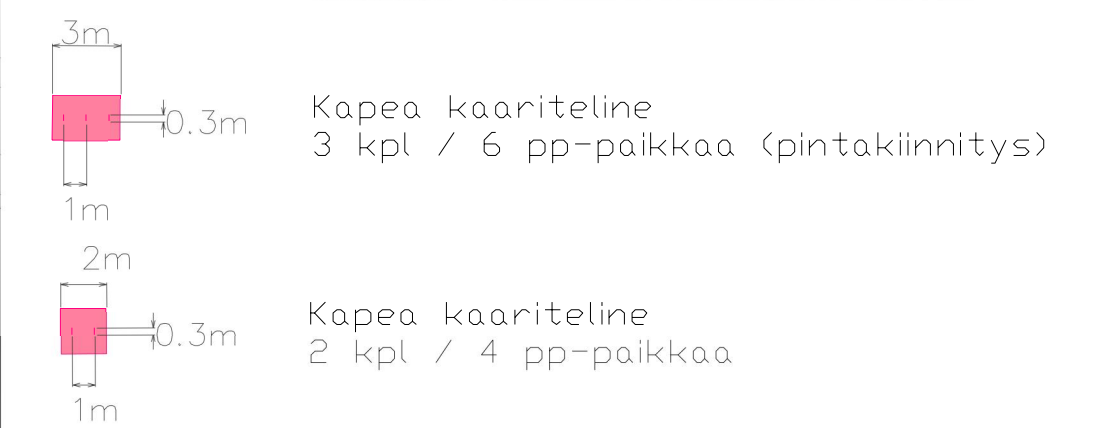
Helsinki Kaupunkiympäristön toimiala Liikenne- ja katusuunnittelu

Kaupunginosa
14, Taka-Töölö

21
Urheilukatu 3
(osa 1)
Liikennejärjestely

Mittakaava	Diäärinro	Piirustusnro	Hyväksytty	Kylk / Lksp
1:500 (A3)	Hanke 0911_15		Lksp	Reetta Putkonen
	Asenakaava	Tasokoordinaatisto ETRS-GK25	Tarkastanut	Mikko Raninen
		Korkeusjärjestelmä N2000	Laatinut	Satu Suikkola
			Piirtänyt	Satu Suikkola



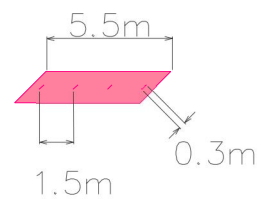
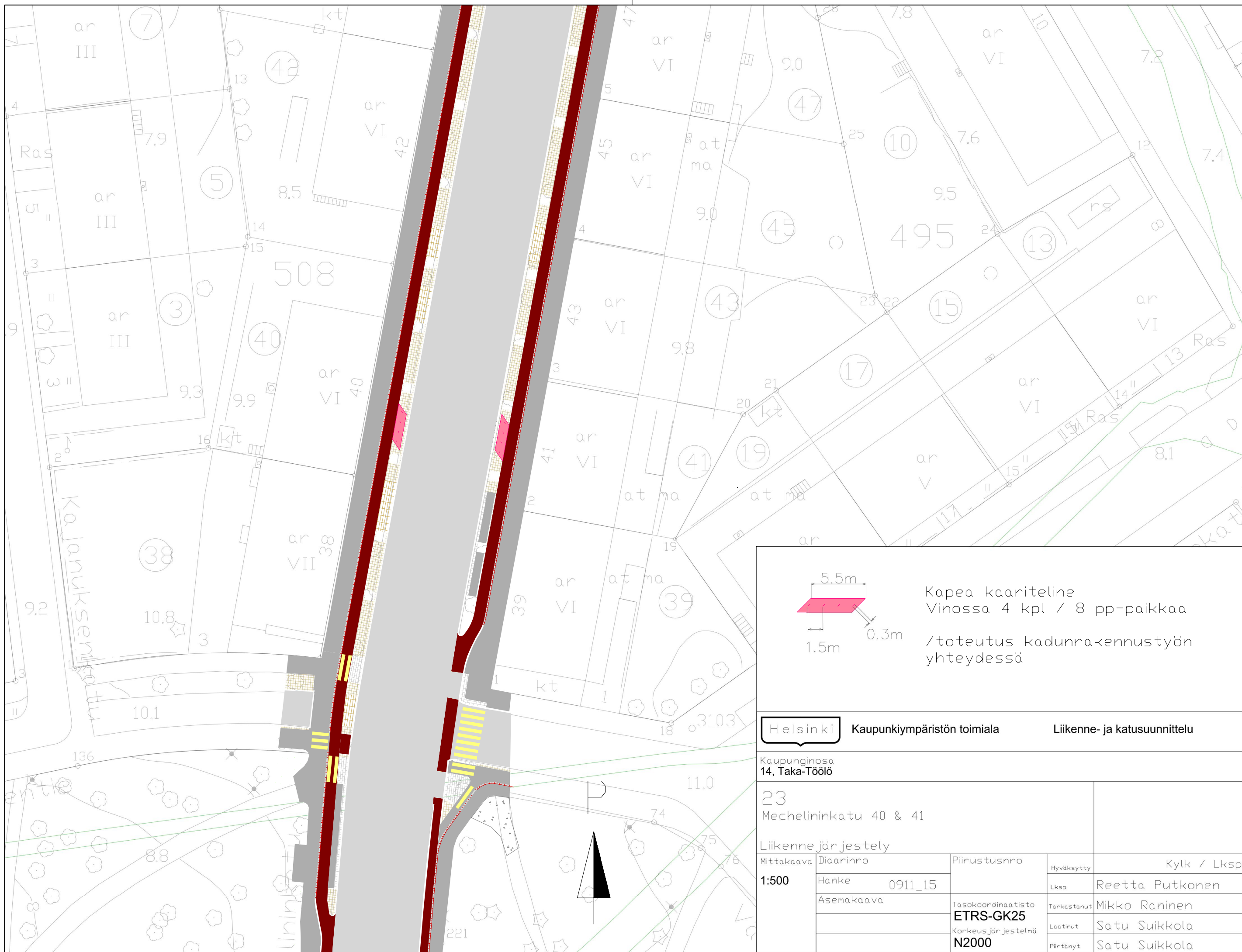


Helsinki Kaupunkiympäristön toimiala Liikenne- ja katusuunnittelu

Kaupunginosa
14, Taka-Töölö

22
Eino Leinin katu 7 ja Töölönkatu 51

Liikennejärjestely		Kylk / Lksp	
Mittakaava	Diariinro	Piirustusnro	Hyväksytty
1:500 (A3)	Hanke 0911_15		Lksp Reetta Putkonen
	Asenakaava	Tasokoordinaatisto	Tarkastanut
		ETRS-GK25	Mikko Raninen
		Korkeusjärjestelmä	Laitinut
		N2000	Satu Suikkola
			Piirtänyt
			Satu Suikkola



Kapea kaariteline
 Vinossa 4 kpl / 8 pp-paikkaa
 /toteutus kadunrakennustyön yhteydessä

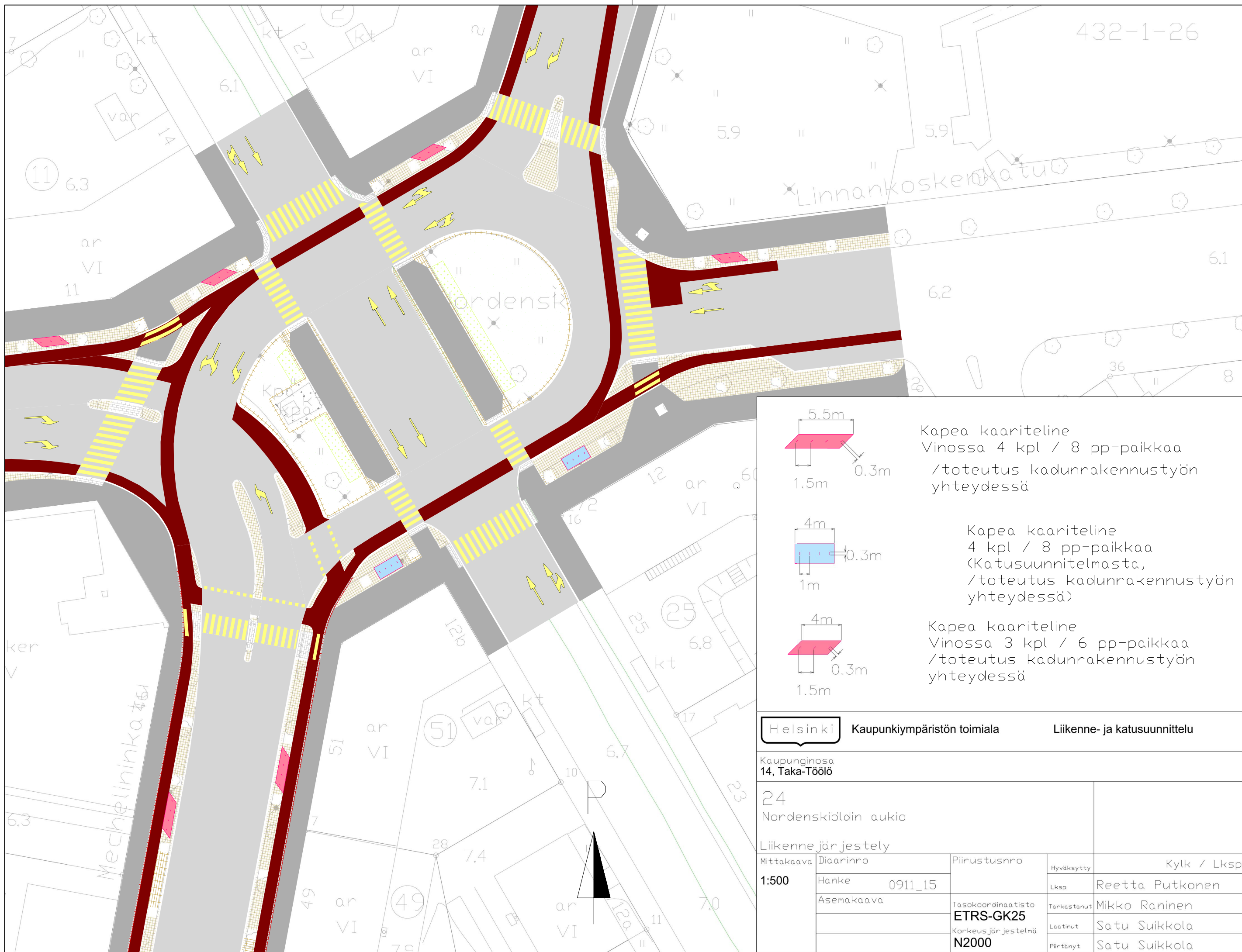
Helsinki Kaupunkiympäristön toimiala Liikenne- ja katusuunnittelu

Kaupunginosa
 14, Taka-Töölö

23
 Mechelininkatu 40 & 41

Liikenne järjestely

Mittakaava	Diäärinro	Piirustusnro	Hyväksytty	Kylk / Lksp
1:500	Hanke 0911_15		Lksp	Reetta Putkonen
	Asenakaava	Tasokoordinaatisto ETRS-GK25	Tarkastanut	Mikko Raninen
		Korkeusjärjestelmä N2000	Laatinut	Satu Suikkola
			Piirtänyt	Satu Suikkola

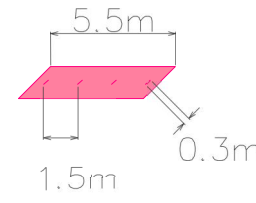


432-1-26

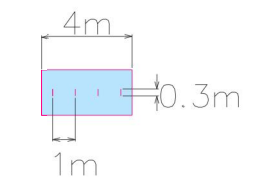
Linnankoskenkatu

Nordenskiöldin aukio

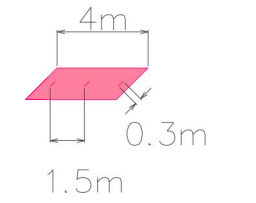
Mechelininkatu



Kapea kaariteline
Viossa 4 kpl / 8 pp-paikkaa
/toteutus kadunrakennustyön yhteydessä



Kapea kaariteline
4 kpl / 8 pp-paikkaa
(Katusuunnitelmasta,
/toteutus kadunrakennustyön yhteydessä)



Kapea kaariteline
Viossa 3 kpl / 6 pp-paikkaa
/toteutus kadunrakennustyön yhteydessä

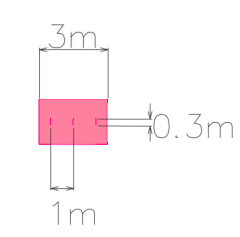
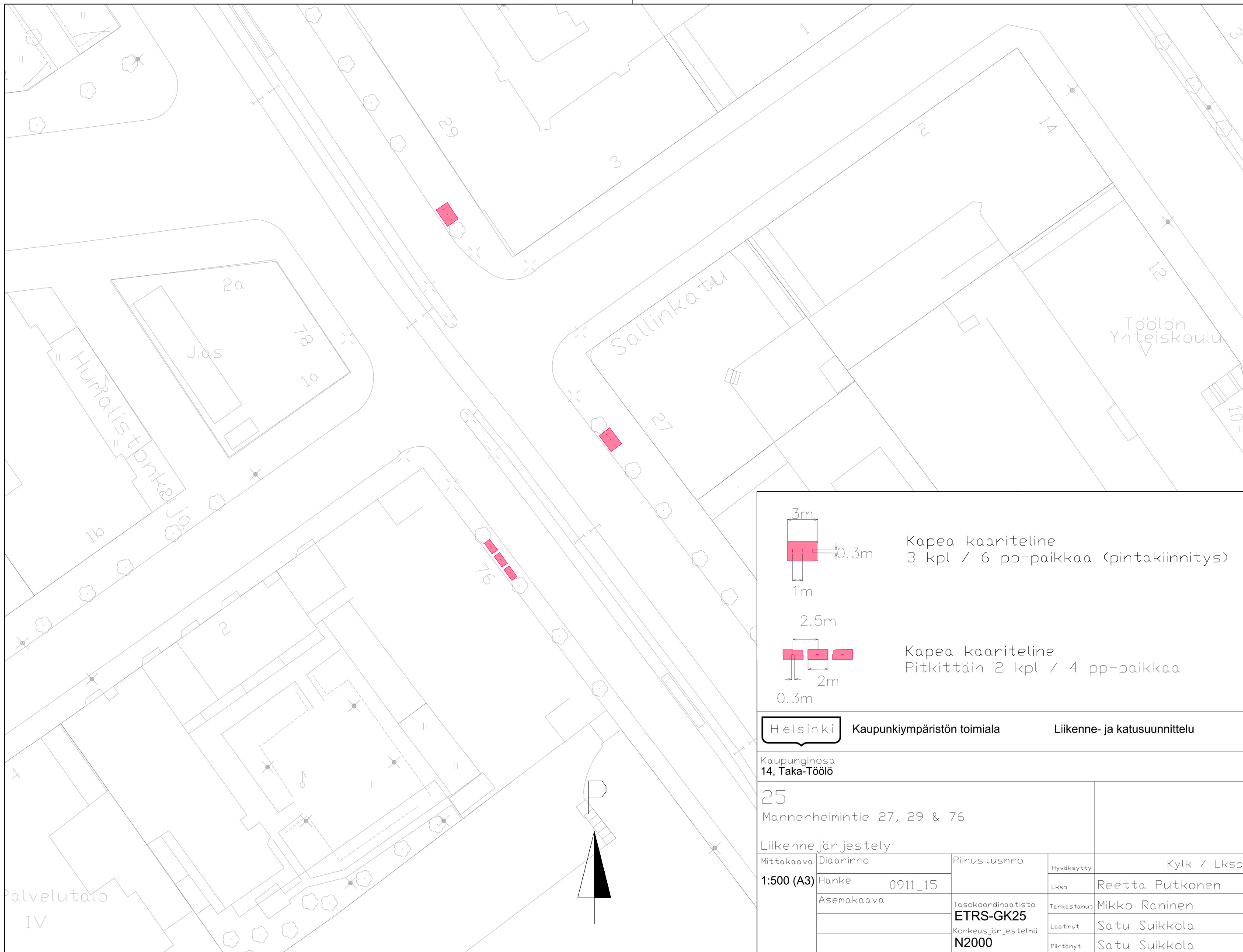
Helsinki Kaupunkiympäristön toimiala Liikenne- ja katusuunnittelu

Kaupunginosa
14, Taka-Töölö

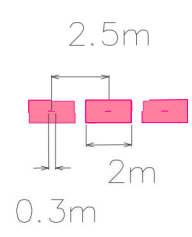
24
Nordenskiöldin aukio

Liikennejärjestely

Mittakaava	Diariinro	Piirustusnro	Hyväksytty	Kylk / Lksp
1:500	Hanke 0911_15		Lksp	Reetta Putkonen
	Asenakaava	Tasokoordinaatisto ETRS-GK25	Tarkastanut	Mikko Raninen
		Korkeusjärjestelmä N2000	Laitanut	Satu Suikkola
			Piirtänyt	Satu Suikkola



Kapea kaariteline
3 kpl / 6 pp-paikkaa (pintakiinnitys)

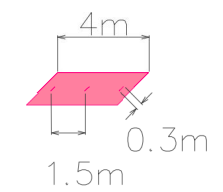


Kapea kaariteline
Pitkittäin 2 kpl / 4 pp-paikkaa

Helsinki		Kaupunkiympäristön toimiala		Liikenne- ja katusuunnittelu	
Kaupunginosa 14, Taka-Töölö					
25 Mannerheimintie 27, 29 & 76					
Liikennejärjestely					
Mittakaava	Diaarinro	Piirustusno	Hyväksytty	Kylk / Lksp	
1:500 (A3)	Hanke 0911_15		Lksp	Reetta Putkonen	
	Asenakaava	Tasokoordinaatisto ETRS-GK25	Tarkastanut	Mikko Raninen	
		Korkeusjärjestelmä N2000	Laitanut	Satu Suikkola	
			Piirtänyt	Satu Suikkola	

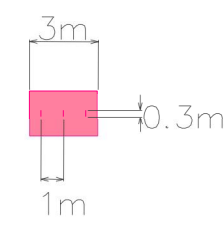


Töölön pallokenttä



Kapea kaariteline
Vinessa 3 kpl / 6 pp-paikkaa

Helsinki		Kaupunkiympäristön toimiala		Liikenne- ja katusuunnittelu	
Kaupunginosa 14, Taka-Töölö					
26 Urheilukatu 3 (osa 2) Liikennejärjestely					
Mittakaava	Diaarinro	Piirustusno	Hyväksytty	Kylk / Lksp	
1:500 (A3)	Hanke 0911_15		Lksp	Reetta Putkonen	
	Asenakaava	Tasokoordinaatisto ETRS-GK25	Tarkastanut	Mikko Raninen	
		Korkeusjärjestelmä N2000	Laatinut	Satu Suikkola	
			Piirtänyt	Satu Suikkola	



Kapea kaariteline
3 kpl / 6 pp-paikkaa (pintakiinnitys)

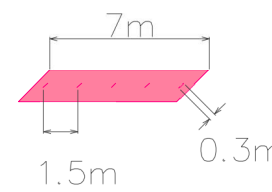
Helsinki Kaupunkiympäristön toimiala Liikenne- ja katusuunnittelu

Kaupunginosa
14, Taka-Töölö

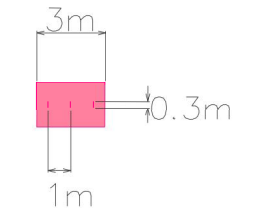
27
Mannerheimintie 31 & 37

Liikennejärjestely

Mittakaava	Diariinro	Piirustusnro	Hyväksytty	Kylk / Lksp
1:500 (A3)	Hanke 0911_15		Lksp	Reetta Putkonen
	Asenakaava	Tasokoordinaatisto ETRS-GK25	Tarkastanut	Mikko Raninen
		Korkeusjärjestelmä N2000	Laitanut	Satu Suikkola
			Piirtänyt	Satu Suikkola



Kapea kaariteline
 Vinossa 5 kpl / 6 pp-paikkaa
 (pintakiinnitys)



Kapea kaariteline
 3 kpl / 6 pp-paikkaa (pintakiinnitys)

Helsinki Kaupunkiympäristön toimiala Liikenne- ja katusuunnittelu

Kaupunginosa
 14, Taka-Töölö

28
 Messeniuksenkatu 1 ja Nordenskiöldinkatu 5

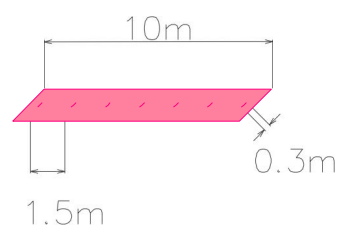
Liikenne järjestely

Mittakaava	Diaarinro	Piirustusnro	Hyväksytty	Kylk / Lksp
1:500 (A3)	Hanke 0911_15		Lksp	Reetta Putkonen
	Asenakaava	Tasokoordinaatisto ETRS-GK25	Tarkastanut	Mikko Raninen
		Korkeusjärjestelmä N2000	Laitanut	Satu Suikkola
			Piirtänyt	Satu Suikkola

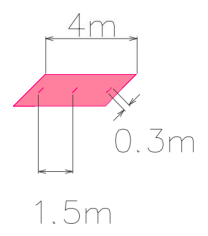


Alueen
päällystämisen
yhtenäisellä
pintamateriaalilla

5m



Kapea kaariteline
Viossa 7 kpl / 14 pp-paikkaa
(pintakiinnitys)



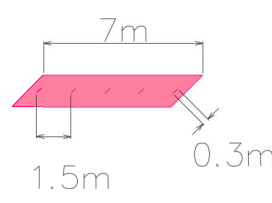
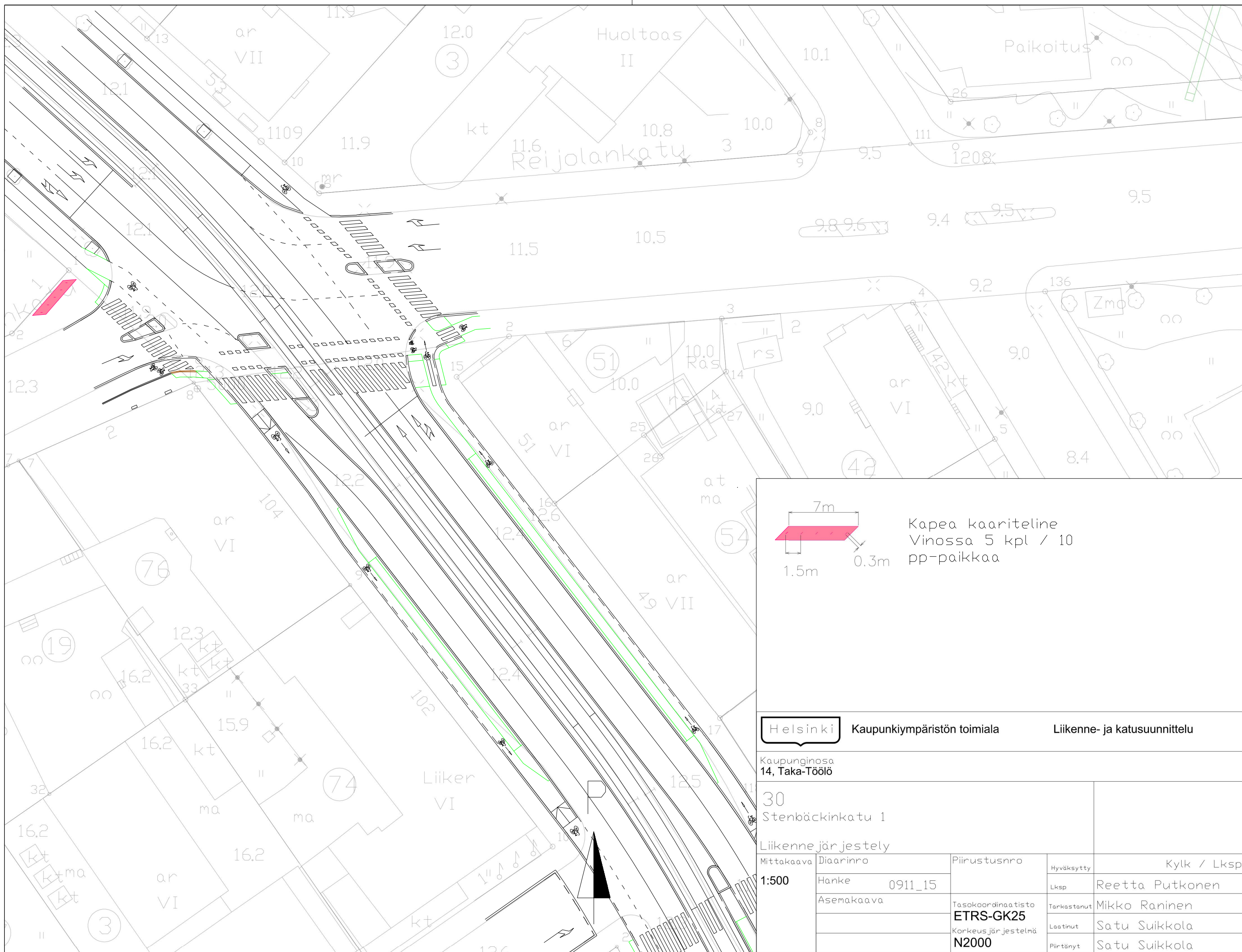
Kapea kaariteline
Viossa 3 kpl / 6 pp-paikkaa

Helsinki Kaupunkiympäristön toimiala Liikenne- ja katusuunnittelu

Kaupunginosa
14, Taka-Töölö

29
Urheilukatu 7

Mittakaava		Diaarinro		Piirustusno		Hyväksytty		Kylk / Lksp	
1:500 (A3)	Hanke	0911_15				Lksp	Reetta Putkonen		
	Asenakaava			Tasokoordinaatisto		Tarkastanut	Mikko Raninen		
				ETRS-GK25		Laatinut	Satu Suikkola		
				Korkeusjärjestelmä		Piirtänyt	Satu Suikkola		
				N2000					



Kapea kaariteline
 Vinossa 5 kpl / 10
 pp-paikkaa

Helsinki		Kaupunkiympäristön toimiala		Liikenne- ja katusuunnittelu	
Kaupunginosa 14, Taka-Töölö					
30 Stenbäckinkatu 1					
Liikenne järjestely					
Mittakaava	Diäärinno	Piirustusno	Hyväksytty	Kylk / Lksp	
1:500	Hanke 0911_15		Lksp	Reetta Putkonen	
	Asenakaava	Tasokoordinaatisto ETRS-GK25	Tarkastanut	Mikko Raninen	
		Korkeusjärjestelmä N2000	Laatinut	Satu Suikkola	
			Piirtänyt	Satu Suikkola	