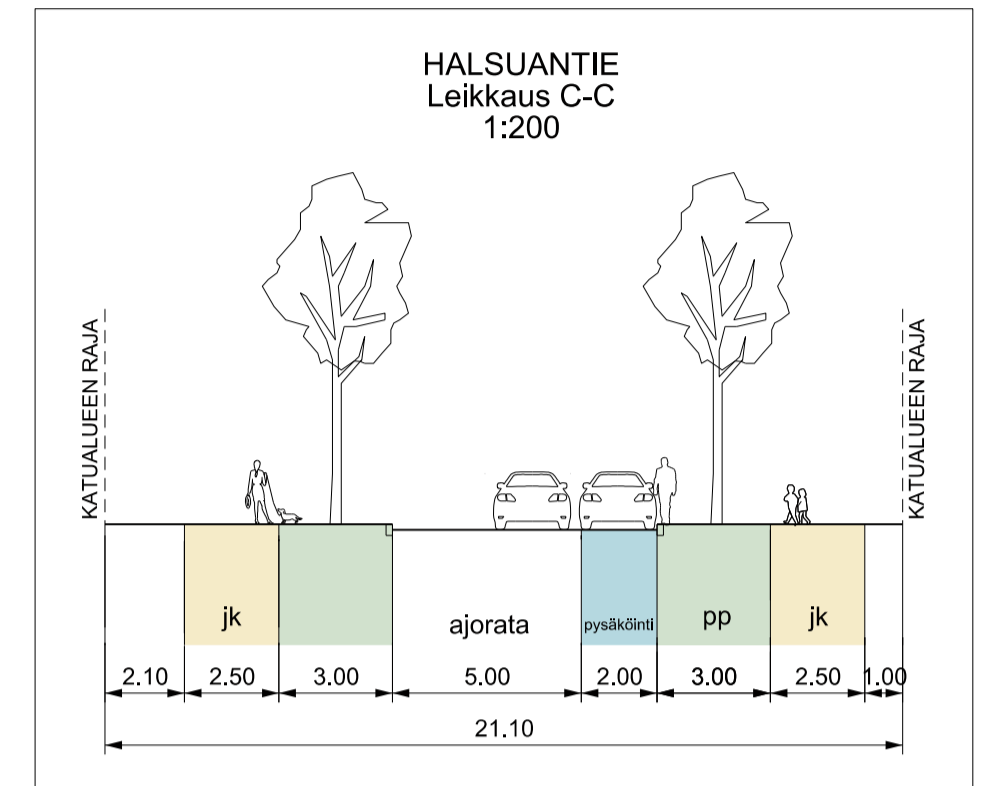
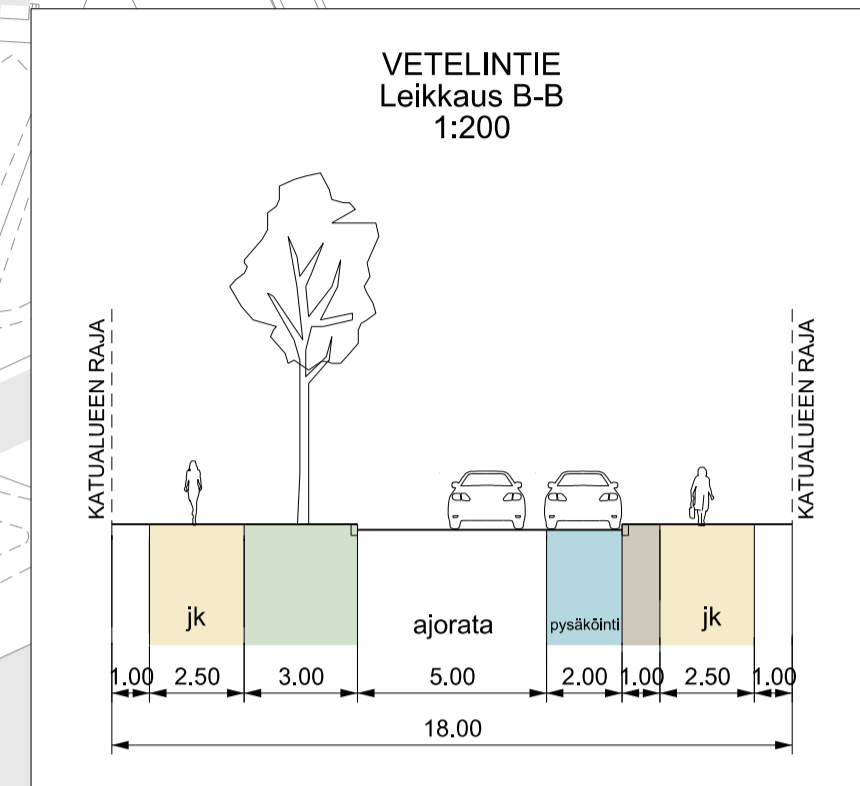
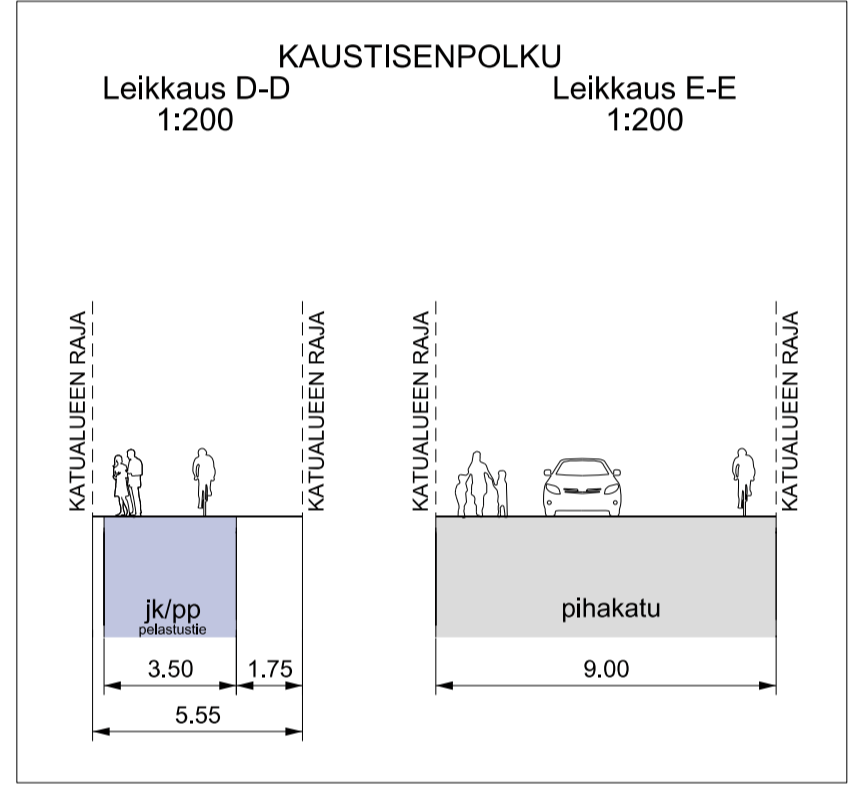


Kantelettarentien ja Pelimannintien osuudet tarkastellaan Länsi-Helsingin raitiotien jatkosuunnittelun yhteydessä



Yleiselle jalankululle varattu alueen osa

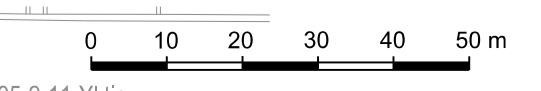
Jalankululle ja pyöräilylle varattu katuaukio



Uusi pihakatu, josta ajo pysäköintilaitokseen

- SELITE**
- Suunnitelma-alueen raja
 - Kaava-alueen raja
 - Jalkakäytävä
 - Yhdistetty jalankulku ja pyörätie
 - Pyörätie jalankulun tasossa
 - Pihakatu
 - Istutuskaista
 - Koroke / erotuskaista
 - Pysäkki
 - Pysäköinti
 - Jalankululle ja polkupyöräilylle varattu aukio

Helsinki		Kaupunkiympäristön toimiala		Liikenne- ja katusuunnittelu	
Kaupunginosa 33, Kaarela					
HALSUANTIEN JA VETELINTIEN LIIKENNESUUNNITELMA					
Liikennesuunnitelma					
Mitakaava	Diariinro	HEL 2013-005907	Päätösno	Päiväys	23.05.2023
1:1000	Hanke	3323_1	7391	Muutettu pvm	
Asemakaava	12304	Tasokoordinaatio	ETRS-GK25	Hyväksyjä	Reetta Putkonen
Käsitellyt	23.05.2023	Korkeusjärjestelmä	N2000	Tarkastanut	Jouni Korhonen
I Kyli				Laatinut	Ville Andersson



895-2-11-Y1.la

Kehä 1:n ja Kantelettarentien liittymä

895-2-11-Y1.la