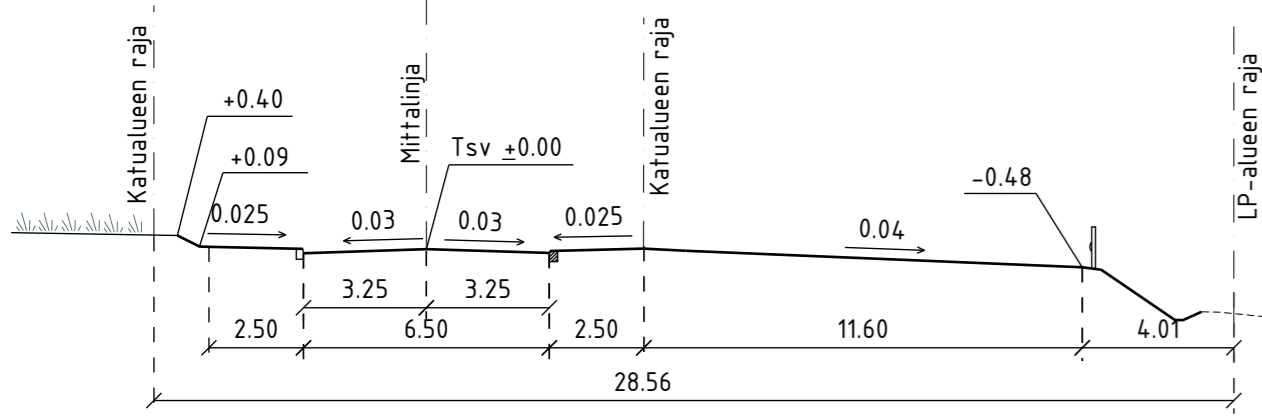


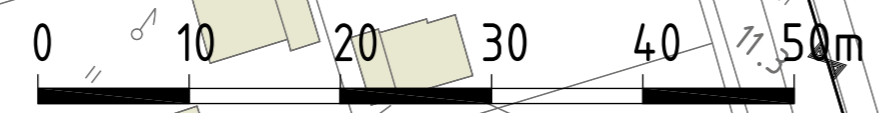
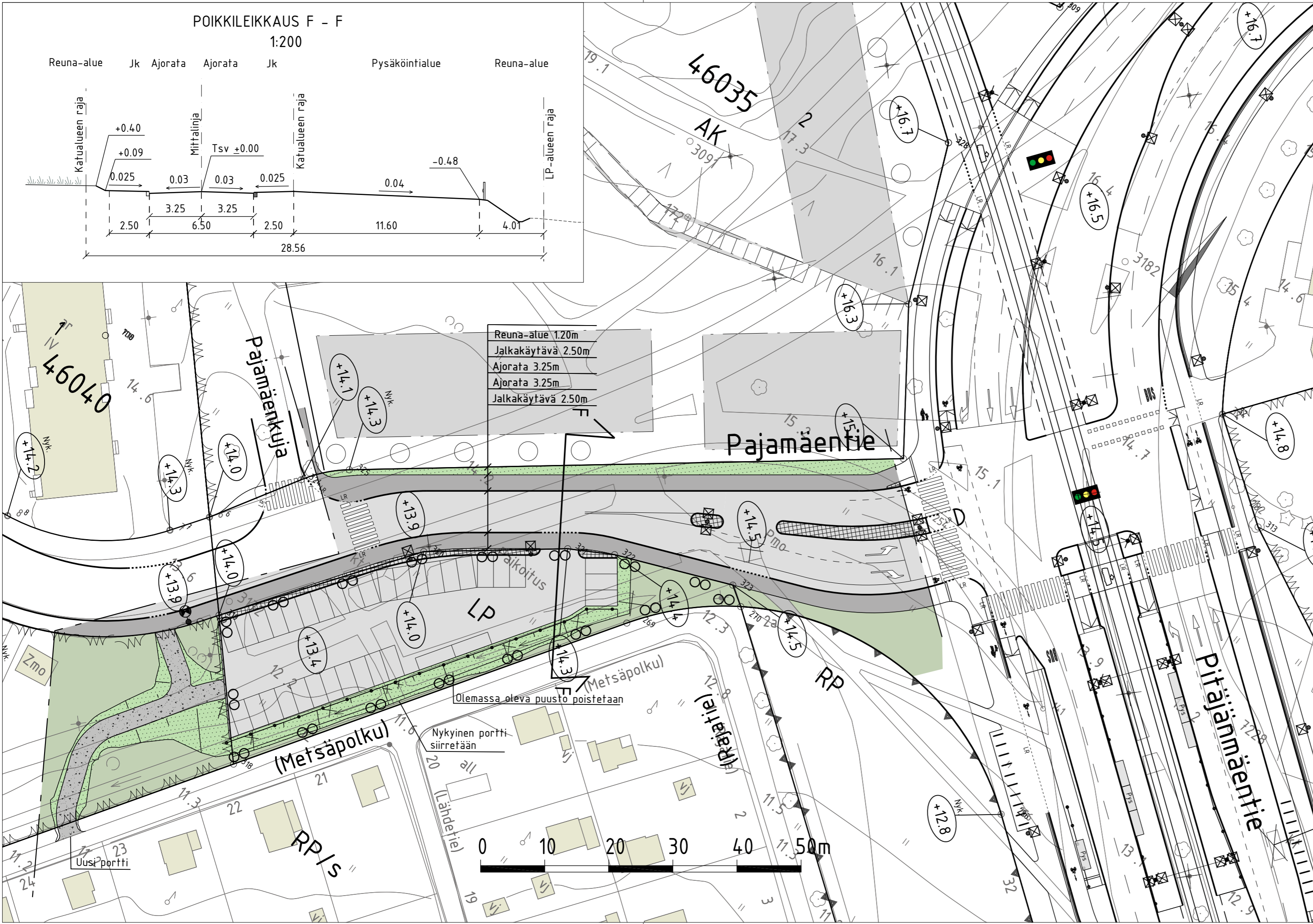
POIKKILEIKKAUS F - F

1:200

Reuna-alue Jk Ajoinata Ajoinata Jk Pysäköintialue Reuna-alue

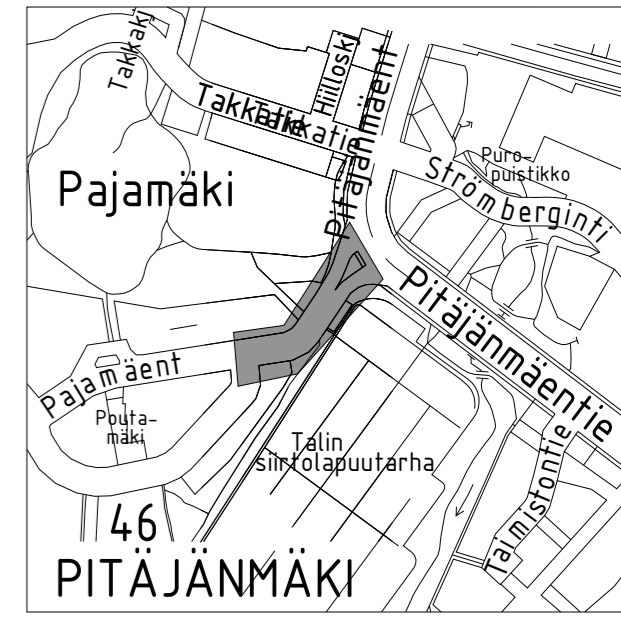


Reuna-alue 1.20m
 Jalkakäytävä 2.50m
 Ajoinata 3.25m
 Ajoinata 3.25m
 Jalkakäytävä 2.50m



PIIRUSTUSMERKINNÄT

- Asfaltti (ajorata/jk+pp-tie)
- Noppakiveys, harmaa
- Nurmetus
- Nykyinen puisto-/ viheralue
- Reunatuki, luonnonkivi, punainen
- Madallettu/luiskattu reunatuki, luonnonkivi, punainen
- Reunatuki, upotettu, luonnonkivi, pun.
- 2:n kiven harmaa noppakiviraita
- 3:n kiven harmaa noppakiviraita
- Oja
- Kadun likimääräinen korkeusasema
- Kadun nykyinen korkeusasema



- Valaisinpylväs
- Liikennevalo-ohjattu liittymä
- Raidesähköpylväs
- Pyöräteline
- Kaide

Kuivatus hoidetaan katukohtaisella hulevesiviemäroinnillä

Helsinki Kaupunkiympäristön toimiala www.hel.fi
 sähköposti: etunimi sukunimi@hel.fi

KAUP.O.SA, OSA-ALUE
 46. Pitäjänmäki. Pajamäki

PAJAMÄENTIE välillä kortteli 46040 - Pitäjänmäentie
 LP-alue Pajamäenkujan kohdalla
 Katusuunnitelma

MK	LIITTYY	NRO	KHS	
1:500	KORVAA	31105/1	KYLK	
1:200	KORVATTU	TASOKOORDINAATIO: ETRS-GK25	HYV.	28.1.2019 R. Putkonen
	ASEMAKAAVA 12434, 5732	KORKEUSJÄRJESTELMÄ: N2000	TARK.	28.1.2019 I. Rantanen
	LIIKENNES. 6620-0		PROJ.	28.1.2019 V. Reihe

	Raide-Jokerin projektitoimisto Valimotie 1, 00380 Helsinki raidejokeri@hel.fi	HYV.	28.1.2019	T. Väisänen
		TARK.	28.1.2019	J. Lahti
		LAAT.	28.1.2019	M. Lakanen