

HELSINKI

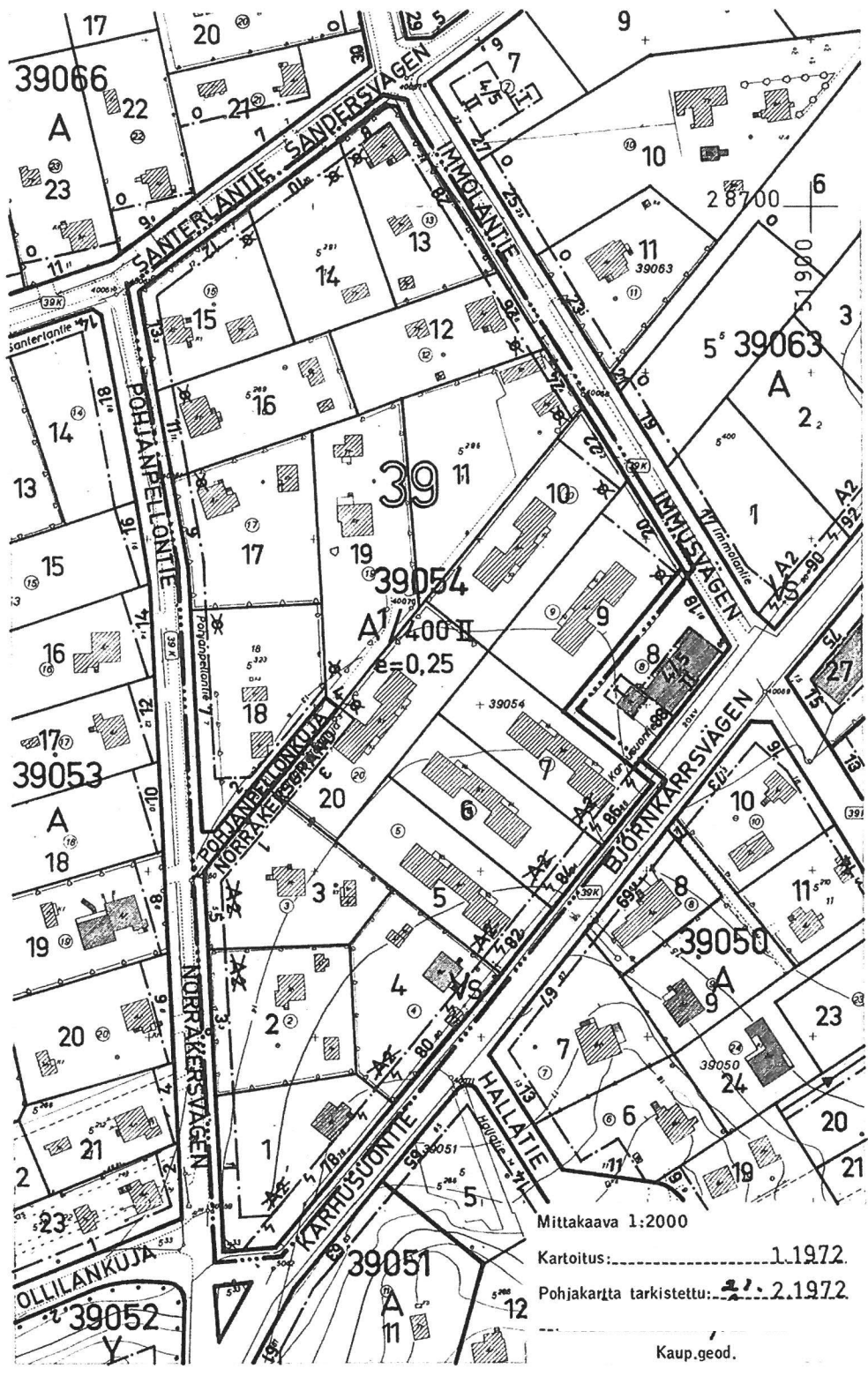
39. KAUPUNGINOSA TAPANINKYLÄ

TAPANINVAINIO

KORTTELI 39054

TONTIT 1-7, 9-20

ASEMAKAAVAN MUUTOS .









Mittakaava 1:2000

Kartoitus: 1.1972.

Pohjakartta tarkistettu: 2.1972.

Kaup.geod.

SELITYKSIÄ:

	3M SEN ASEMAKAAVA-ALUEEN ULKOPUOLELLA OLEVA VIIVA, JOTA VAHVISTAMINEN KOSKEE
	KORTTELIN, KORTTELINOSAN JA ALUEEN RAJA
	TONTIN RAJA
	ERI ASEMAKAAVAMÄÄRÄYSTEN ALAISTEN ALUEEN OSIEN VÄLINEN RAJA
X	RISTI MERKINNÄN PÄÄLLÄ OSOITTA A MERKINNÄN POISTAMISTA
	ASUNTO- TAI LIIKERAKENNUSTEN KORTTELIALUE
	VOIMANSIIRTOALUE

ASEMAKAAVAMÄÄRÄYKSIÄ:



A¹/400

ASUNTORAKENNUSTEN KORTTELIALUE

MERKINTÄ TARKOITTA A, ETTÄ TONTILLA SAA OLLA YKSI ASUNTO TONTIN 400M² KOHTI

A¹-KORTTELIALUEEN JOKAISALLE TONTILLE SAA RAKENTAA:

- YHDEN ASUINRAKENNUKSEN
- AUTOSUOJAN, JOTA EI LASKETA TONTIN KERROS-ALAA JA JONKA KERROSALA ON ENINTÄÄN 25M² / ASUNTO

RAKENNUSTEN VÄHIMMÄISETÄISYYS NAAPURITONTIN RAJASTA ON 4M

RAKENNUSTEN ENIMMÄISKORKEUDET:

- 2-KERROKSIEN ASUINRAKENNUS 7M
- 1-KERROKSIEN ASUINRAKENNUS 5M
- AUTOSUOJA 4M

e=0.25

TONTTITEHOKKUUSLUKU ELI TONTIN KERROSALAN SUHDE TONTIN PINTA-ALAA

II

ROOMALAINEN NUMERO OSOITTA RAKENNUKSEN TAI SEN OSAN SUURIMMAN SALLITUN KERROSLUVUN

RAKENNUKSET ON SUUNNITELTAVA TONTEILLE SITEN, ETTÄ ASEMAKAAVASSA SALLITTU ASUNTOJEN ENIMMÄISMÄÄRÄ ON MAHDOLLISTA RAKENTAA

TONTILLA ON OLTAVA VÄHINTÄÄN 1 AUTOPAikka / ASUNTO

RAKENTAMATTA JÄÄVÄT TONTINOSAT, JOTA EI KÄYTETÄ KULKUTEINÄ TAI PAIKOITUKSEEN, ON ISTUTETTAVA

MIKSIKÄÄ VÄKIVÄKOKO
KÄYTTÖKÄYTTÖKÄYTTÖ
000000000000000000

000000000000000000
000000000000000000
000000000000000000

3013 072

~~000000~~
000000 No 6806

MAINTI
LSTOVED AN HR
PSTOVED
READ AVI Pk.....

SISÄÄSIAIN. MIN. VAHV. 6.9.1972