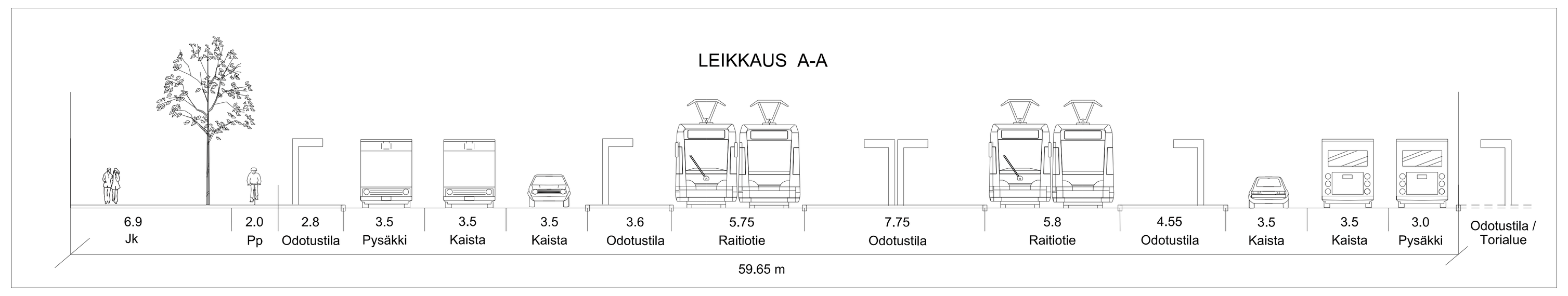

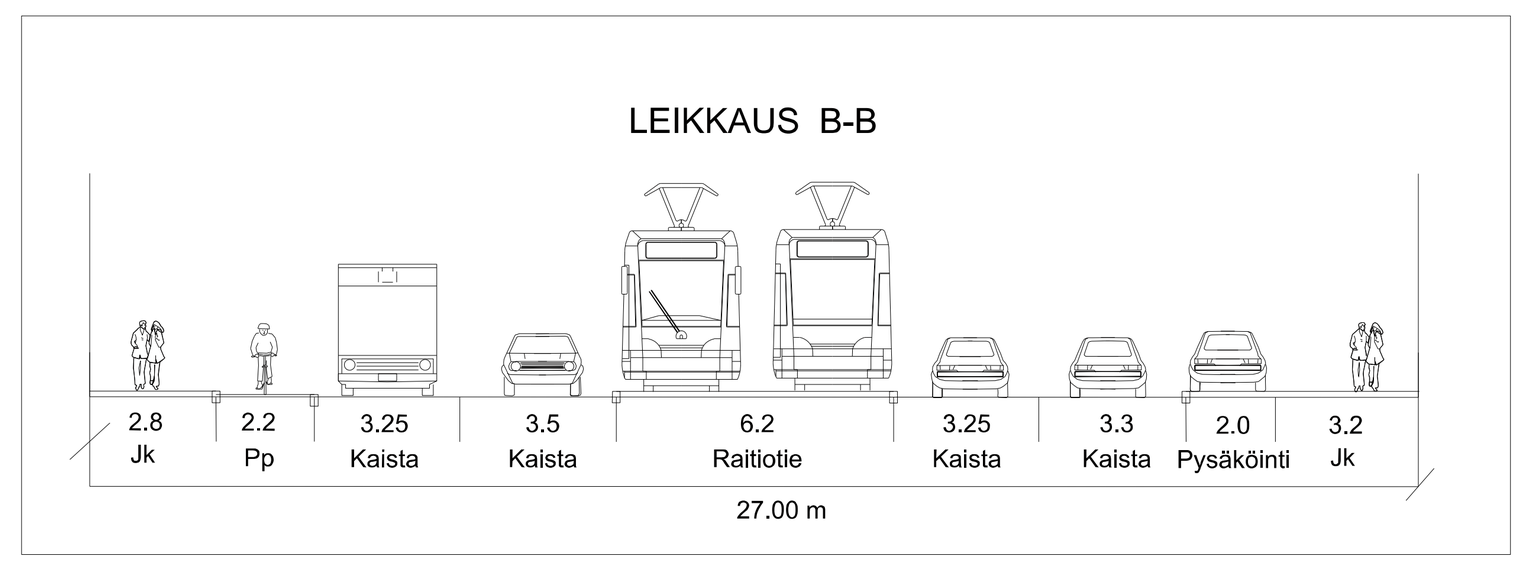

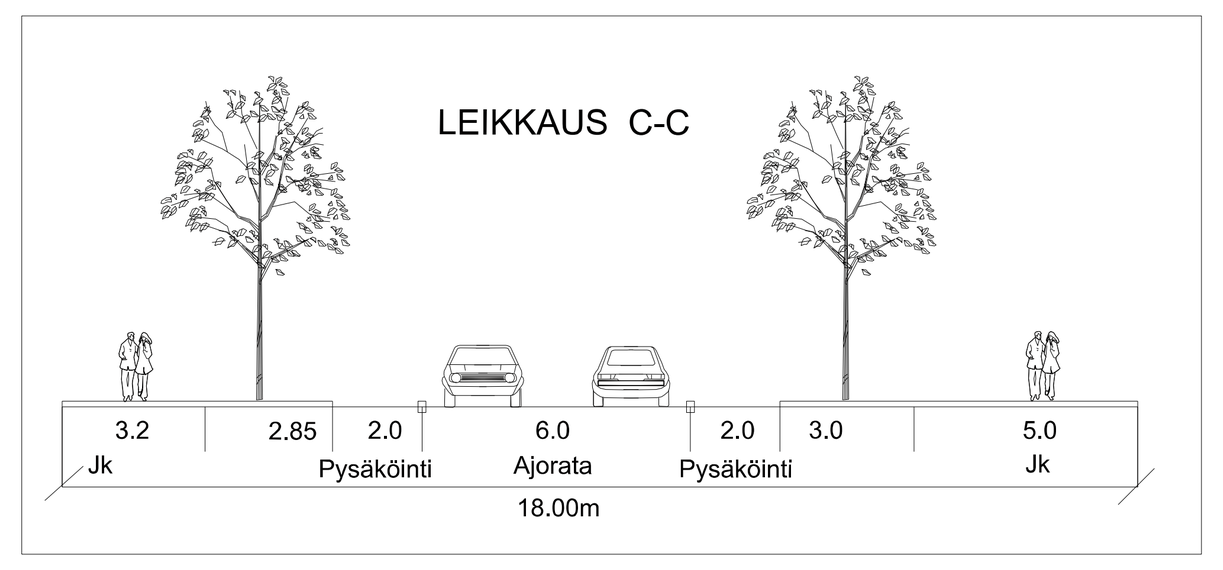

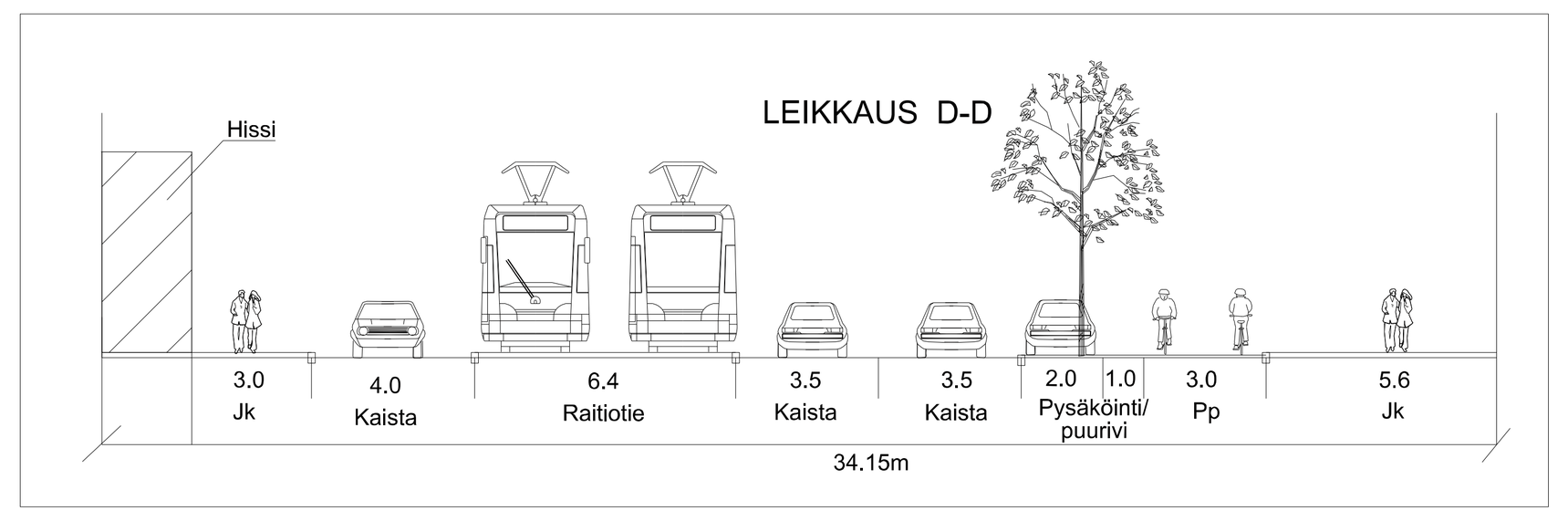

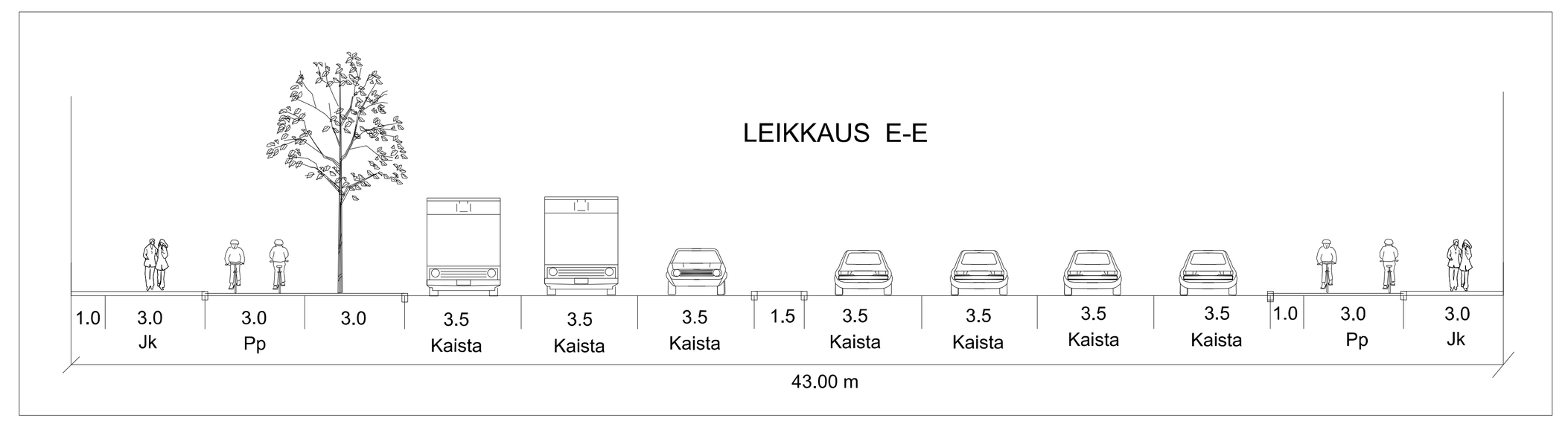

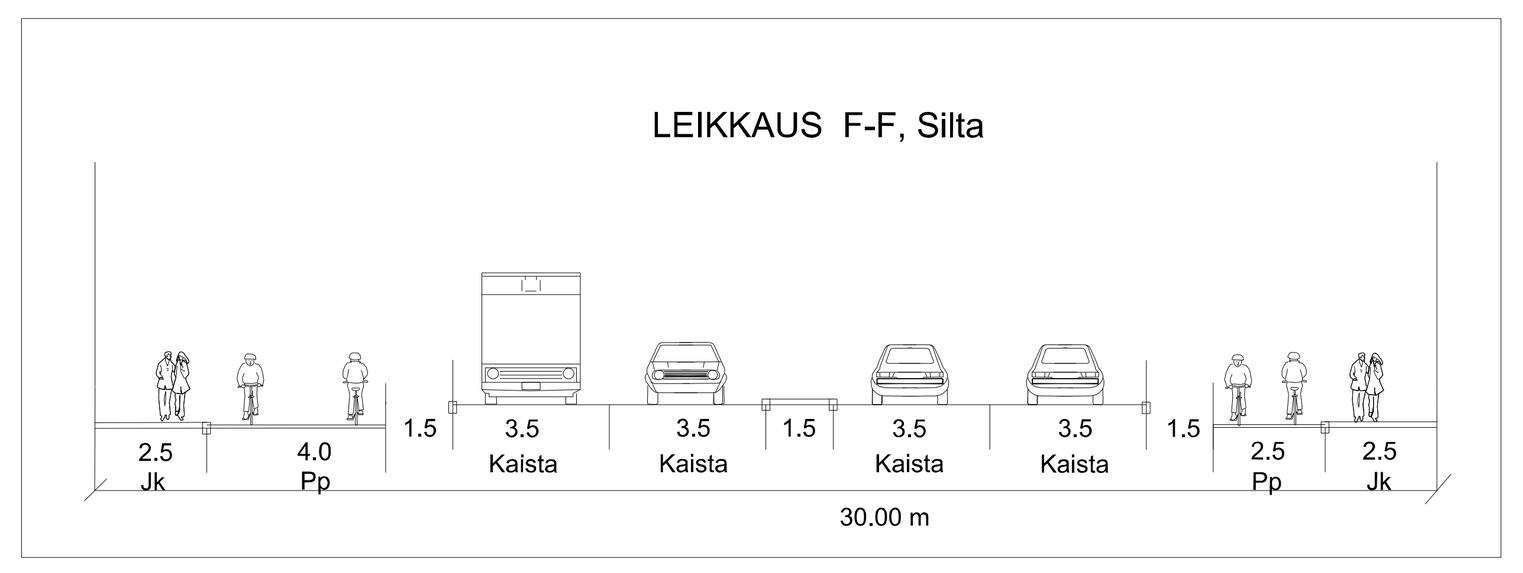

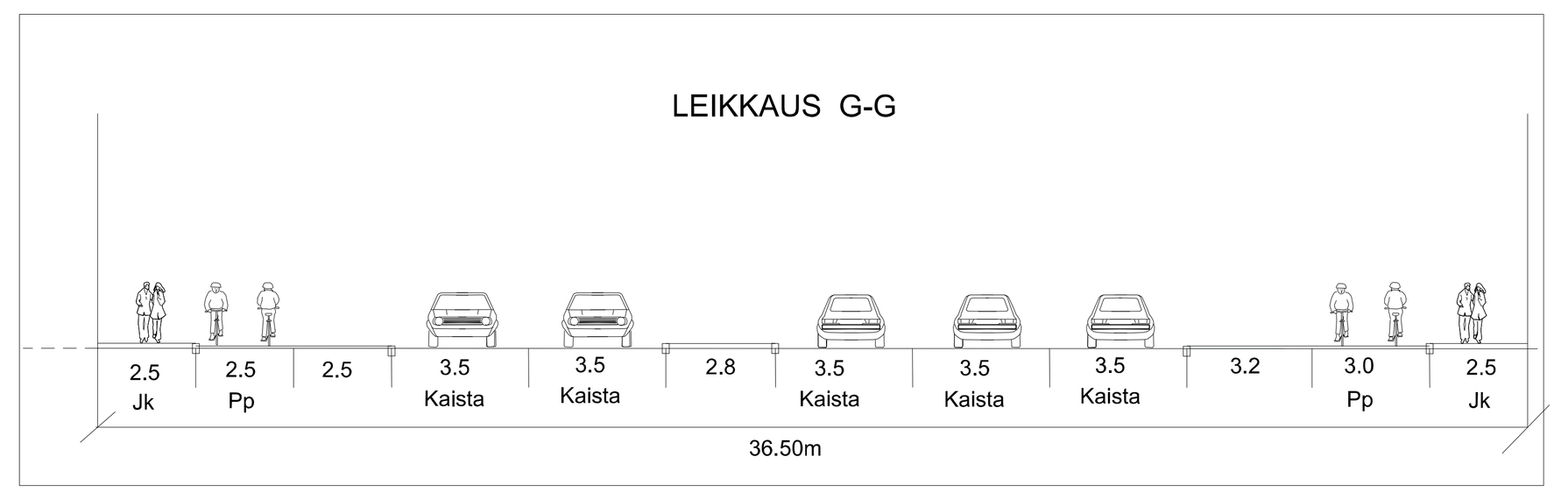

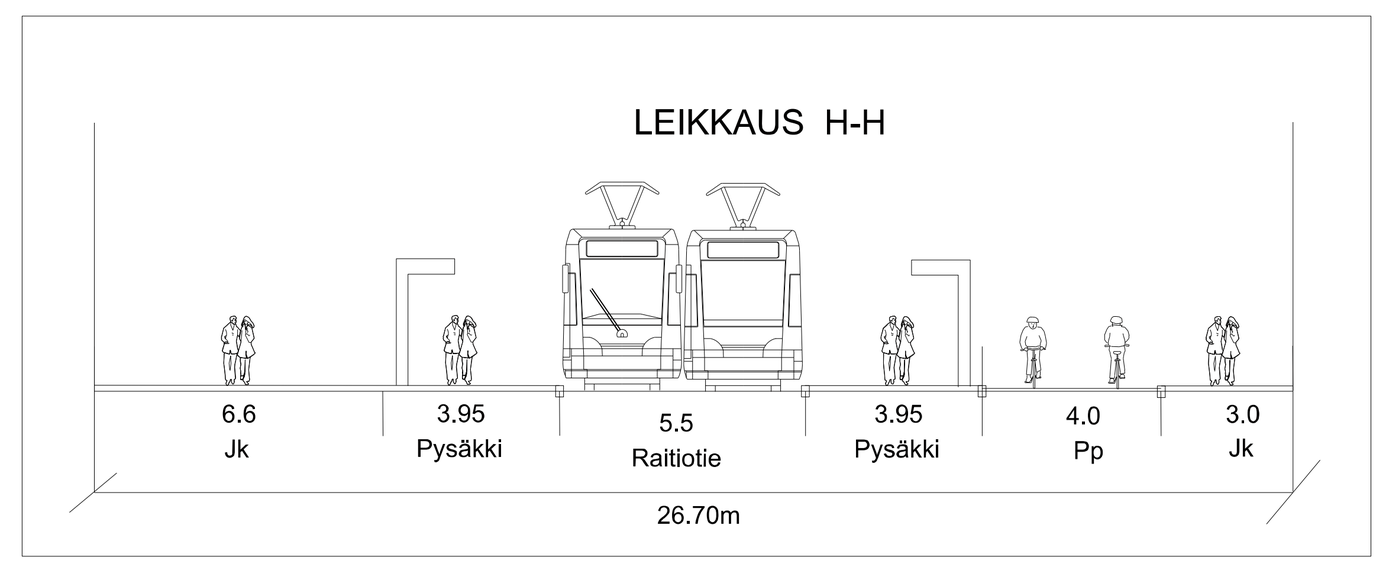

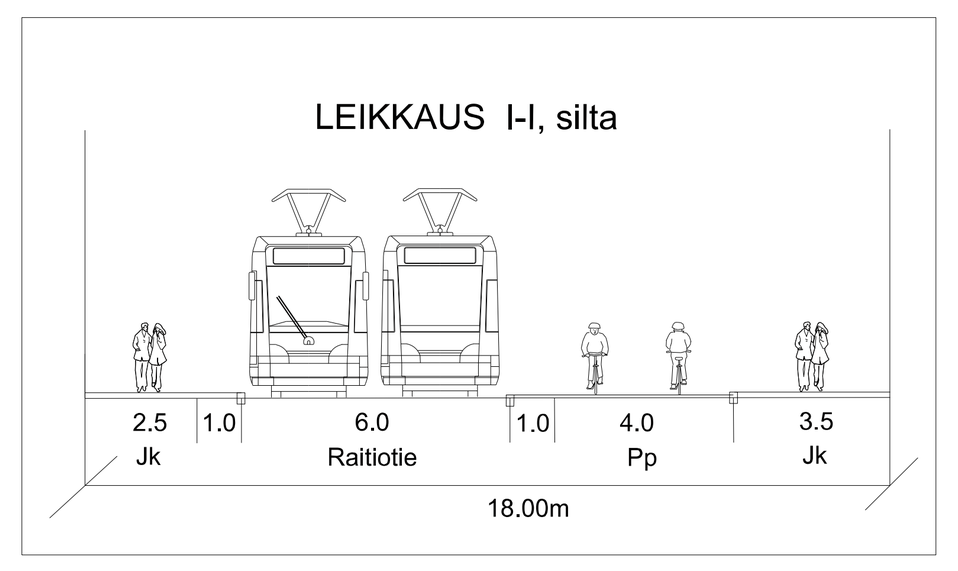

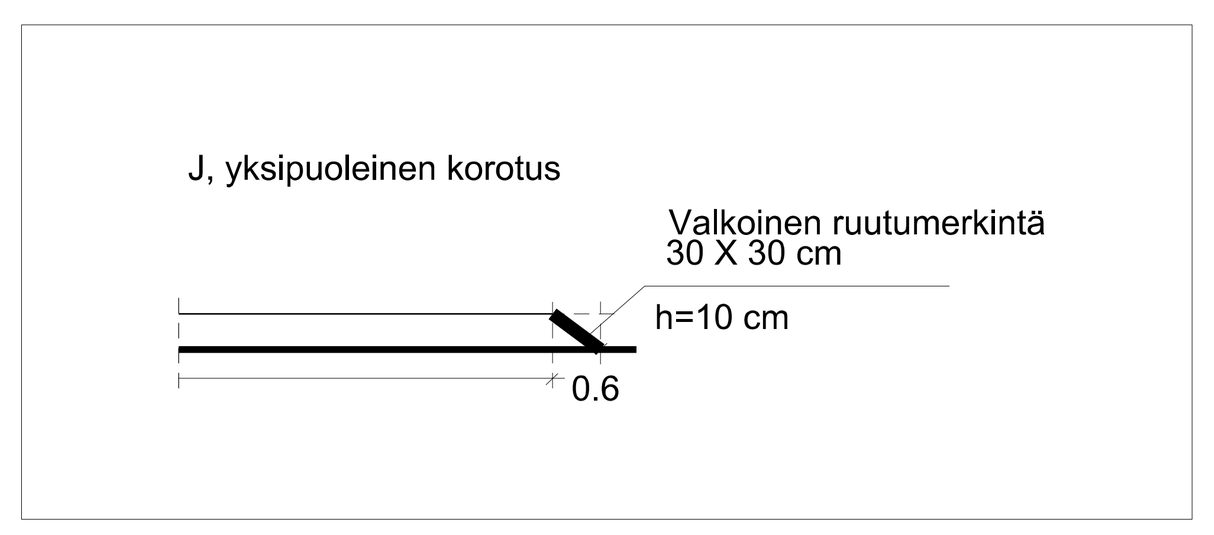

0 10 20 30 40 50 m

Helsinki | Kaupunkiympäristön toimiala | Liikenne- ja katusuunnittelu

Kaupunginosa
1, Kruununhaka; 2, Kluuvi; 10, Sörnäinen; 11, Kallio

HAKANIEMENRANNAN LIIKENNESUUNNITELMA

Liikennesuunnitelma

Mittakaava	Diaarinro HEL 2013-002028	Piirustusnro	Päiväys	9.4.2019
1:1000	Hanke 1611_2	6927	Muutettu pvm	3.12.2019
	Asemakaava 12575	Tasokoordinaatisto ETRS-GK25	Hyväksyjä	Reetta Putkonen
	Käsittelyt: I Kylk 9.4.2019	Korkeusjärjestelmä N2000	Tarkastanut	Jouni Korhonen
	II Kylk 3.12.2019		Laatinut	Juha Väisänen