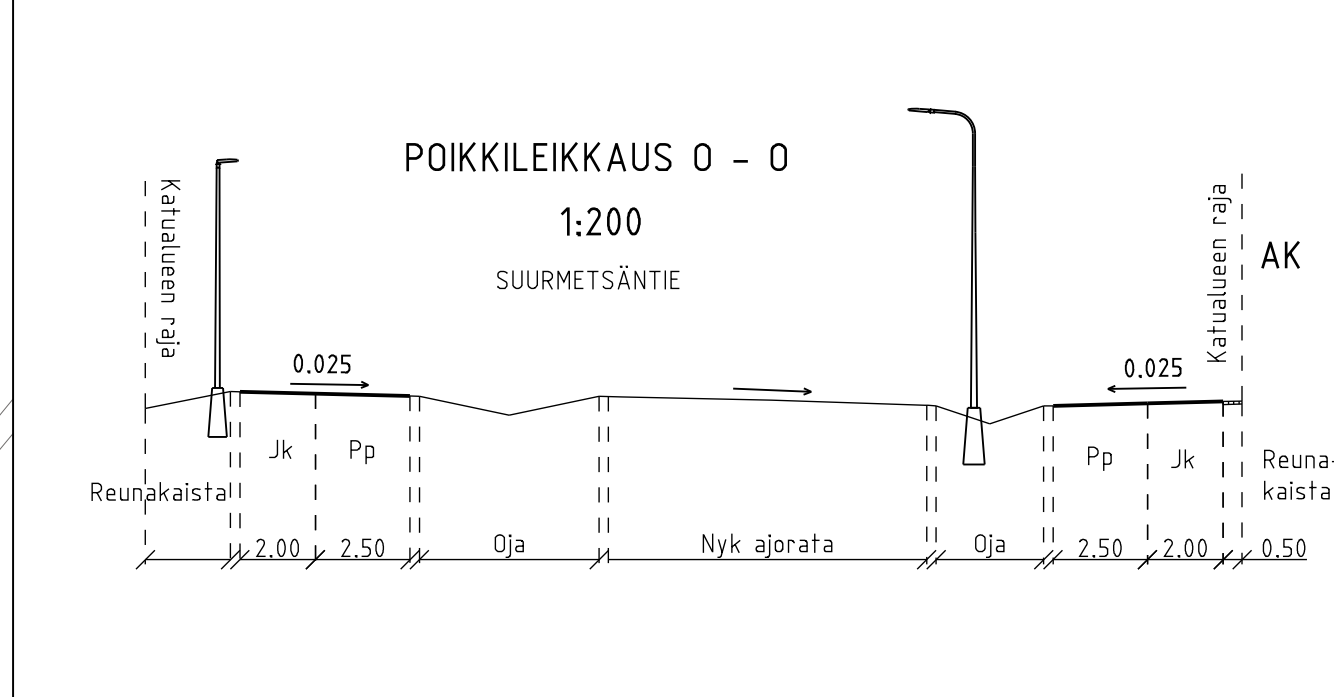
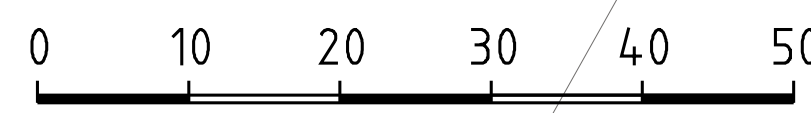


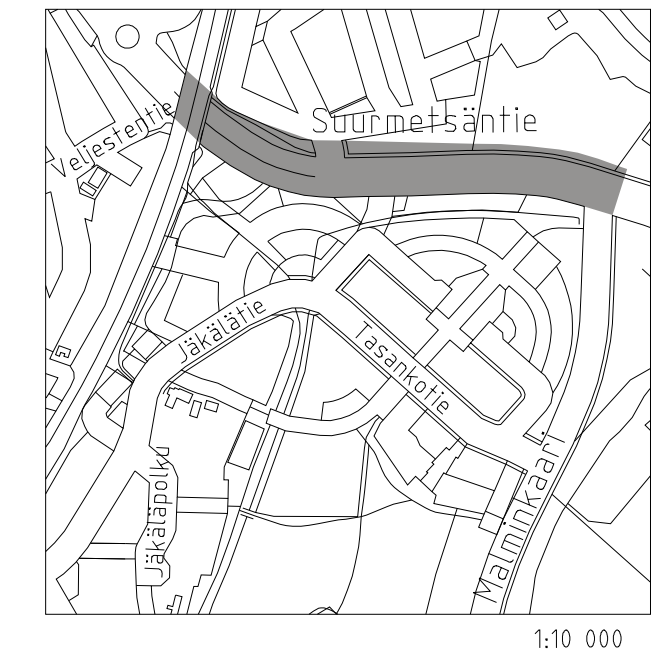
Reuna-alue	0.00...17.00
Jalkakäytävä	2.00
Pyörätie	2.50
Erotuskaista	3.50...5.50
Nyk. ajorata	8.00...12.00
Erotuskaista	2.80...9.00
Pyörätie	2.50
Jalkakäytävä	2.00
Reuna-alue	0.50



PIIRUSTUSMERKINNÄT

- Jk+pp-tie
- Ajorata
- Noppakivi, harmaa
- Nurmi
- Kenttäkiveys
- Sepeli
- Niitty
- Noppakiviraita
- Valaisinpylväs
- Istutettava lehtipuu
- Nykyinen lehtipuu
- Kadun likimääräinen korkeusasema
- Reunatuki
- Madallettu reunatuki
- Luiskaftu reunatuki
- Upotettu reunatuki
- Nyk. reunatuki
- Valkoinen betonikiviraita linja-autopysäkillä

Katu kuivutetaan avo-ojilla ja hulevesiviemäreillä



Helsinki Kaupunkiympäristön toimiala		www.hel.fi	
KAUPUNSIUNNITELMA		sähköposti: etunimi.sukunimi@hel.fi	
41. Suurmetsä, Puistola			
SUURMETSÄNTIE			
välillä Rukoushuoneentie-Malminkaari			
Katusuunnitelma			
MK	LIITTYY	NRO	KHS
1:500,	KORVAA	30884/2	KYLK
1:200	KORVATTU	TASAKOORDINAATIO:	HYV. 23.4.2018 R. Putkonen
	ASEMAKAAVA	ETRS-GK25	TARK. 23.4.2018 I. Rantanen
	LIKENNES.	KORKEUSJÄRJESTELMÄ:	PROJ. 23.4.2018 S. Hurskainen
	6704-0	N2000	HYV. 19.4.2018 M. Eriksson
			TARK. 19.4.2018 M. Eriksson
			LAAT. 19.4.2018 J. Lehto
wsp		WSP Finland Oy Häikiöentie 7 00210 Helsinki Puh: 0207 864 11	