

**Ympäristöministeriön asetus yhteentoimivassa tietomallimuodossa laadittavien kaavojen
kaavamääräysten ja kaavakohteiden esitystavasta**

Liite 4. Kaavamääräysten ja kaavakohteiden esitystapa

Asemakaavan kaavakohteiden ja -määräysten esitystapa.....	2-21
Yleiskaavan kaavakohteiden ja -määräysten esitystapa.....	22-45
Maakuntakaavan kaavakohteiden ja -määräysten esitystapa.....	46-60

Asemakaavan kaavakohteiden ja -määräysten esitystapa

Asemakaavassa osoitettavien aluevarausten esitystapa

Aluevarauksen osoittava kaavamääräys ilmaistaan koneluettavassa muodossa määrittelemällä kaavamääräyksen lajiksi aluevarauksen käyttötarkoitusta vastaava Kaavamääräyslaji-koodiston koodiarvo ja määrittelemällä kaavamääräyksen lisätiedoksi Kaavamääräyksen lisätiedon laji -koodiston koodiarvo "pääkäyttötarkoitus". Kaavamääräyslaji-koodiston koodiarvoista voidaan muodostaa yhdistelmiä eli kaavamääräysryhmiä, joissa samaan kaavakohteeseen on liitetty useampi pääkäyttötarkoitusta kuvaava koodiarvo. Nämä kaavamääräykset tulee otsikoida siten, että aluevarauksen käyttötarkoitus käy ilmi otsikosta.

Mikäli aluevarauksen käyttötarkoitusta on tarpeen tarkentaa, määritellään kaavamääräyksen lisätiedoksi Kaavamääräyksen lisätiedon laji -koodiston koodiarvo "käyttötarkoituskohdistus", jolle annetaan arvoksi jokin Kaavamääräyslaji-koodiston koodiarvo. Alla olevassa taulukossa Kaavamääräyksen lisätiedon laji -koodiston koodiarvoa "käyttötarkoituskohdistus" täydentävä arvo on esitetty kursivoituna.

Geometria	Esitystapa	Kaavamääräyksen otsikko	Kaavamääräyslaji -koodin nimi	Kaavamääräyksen lisätiedon laji -koodin nimi
Alue	A	Asuinrakennusten alue	Asumisen alue	Pääkäyttötarkoitus
Alue	AK	Asuinkerrostalojen alue	Asuinkerrostaloalue	Pääkäyttötarkoitus
Alue	AP	Asuinpientalojen alue	Asuinpientaloalue	Pääkäyttötarkoitus
Alue	AR	Rivitalojen ja muiden kytkettyjen asuinrakennusten alue	Rivitalojen ja muiden kytkettyjen asuinpientalojen alue	Pääkäyttötarkoitus
Alue	AO	Erillispientalojen alue	Erillisten asuinpientalojen alue	Pääkäyttötarkoitus
Alue	AL	Asuin-, liike- ja toimistorakennusten alue	Asumisen alue	Pääkäyttötarkoitus
			Liikerakennusten alue	Pääkäyttötarkoitus
			Toimistorakennusten alue	Pääkäyttötarkoitus
Alue	AH	Asumista palveleva yhteiskäyttöinen alue	Asumista palveleva yhteiskäyttöinen alue	Pääkäyttötarkoitus
Alue	AM	Maatilojen talouskeskusten alue	Maatilan talouskeskuksen alue	Pääkäyttötarkoitus
Alue	C	Keskustatoimintojen alue	Keskustatoimintojen alue	Pääkäyttötarkoitus
Alue	Y	Yleisten rakennusten alue	Yleisten rakennusten alue	Pääkäyttötarkoitus; Varattu yleiseen käyttöön
Alue	P	Palvelurakennusten alue	Palvelujen alue	Pääkäyttötarkoitus
Alue	PY	Julkisten palvelurakennusten alue	Palvelujen alue	Pääkäyttötarkoitus; Varattu yleiseen käyttöön




Asemakaavan kaavakohteiden ja -määrausten esitystapa

Alue	PL	Lähipalvelurakennusten alue	Palvelujen alue	Pääkäyttötarkoitus; Paikallinen
Alue	YL	Julkisten lähipalvelurakennusten alue	Palvelujen alue	Pääkäyttötarkoitus; Varattu yleiseen käyttöön; Paikallinen
Alue	KT	Toimistorakennusten alue	Toimistorakennusten alue	Pääkäyttötarkoitus
Alue	YH	Hallinto- ja virastorakennusten alue	Toimistorakennusten alue	Pääkäyttötarkoitus; Varattu yleiseen käyttöön
Alue	YO	Opetustoimintaa palvelevien rakennusten alue	Opetusrakennusten alue	Pääkäyttötarkoitus; Varattu yleiseen käyttöön
Alue	YS	Sosiaalitoimintaa ja terveydenhuoltoa palvelevien rakennusten alue	Hoitoalan rakennusten alue	Pääkäyttötarkoitus; Varattu yleiseen käyttöön
Alue	YY	Kulttuuritoimintaa palvelevien rakennusten alue	Kulttuurirakennusten alue	Pääkäyttötarkoitus; Varattu yleiseen käyttöön
Alue	YM	Museorakennusten alue	Museorakennusten alue	Pääkäyttötarkoitus; Varattu yleiseen käyttöön
Alue	YK	Kirkkojen ja muiden seurakunnallisten rakennusten alue	Uskonnollisten yhteisöjen rakennusten alue	Pääkäyttötarkoitus; Varattu yleiseen käyttöön
Alue	YU	Urheilutoimintaa palvelevien rakennusten alue	Urheilu- ja liikuntarakennusten alue	Pääkäyttötarkoitus; Varattu yleiseen käyttöön
Alue	PV	Huvi- ja viihdepalvelujen alue	Huvi- ja viihdepalvelujen rakennusten alue	Pääkäyttötarkoitus
Alue	K	Liike- ja toimistorakennusten alue	Liikerakennusten alue Toimistorakennusten alue	Pääkäyttötarkoitus Pääkäyttötarkoitus
Alue	KL	Liikerakennusten alue	Liikerakennusten alue	Pääkäyttötarkoitus
Alue	KLM	Myymälärakennusten alue	Myymälärakennusten alue	Pääkäyttötarkoitus
Alue	KM	Myymälärakennusten alue, jolle saa sijoittaa vähittäiskaupan suuryksikön	Vähittäiskaupan suuryksikkö	Pääkäyttötarkoitus

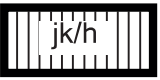
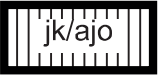

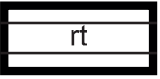

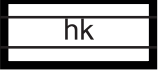
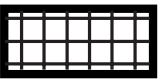







Asemakaavan kaavakohteiden ja -määräysten esitystapa

Alue	KMK	Myymläarakennusten alue, jolle saa sijoittaa vähittäiskaupan myymäläkeskittymän	Vähittäiskaupan myymäläkeskittymä	Pääkäyttötarkoitus
Alue	KTY	Toimitilarakennusten alue	Toimitilojen alue	Pääkäyttötarkoitus
Alue	T	Teollisuus- ja varastorakennusten alue	Teollisuusalue	Pääkäyttötarkoitus
			Varastoalue	Pääkäyttötarkoitus
Alue	TT	Teollisuusrakennusten alue	Teollisuusalue	Pääkäyttötarkoitus
Alue	TY	Teollisuusrakennusten alue, jolla ympäristö asettaa toiminnan laadulle erityisiä vaatimuksia	Teollisuusalue	Pääkäyttötarkoitus; Ympäristö asettaa toiminnan laadulle erityisiä vaatimuksia
Alue	TV	Varastorakennusten alue	Varastoalue	Pääkäyttötarkoitus
Alue	T/kem	Teollisuus- ja varastorakennusten alue, jolla on/jolle saa sijoittaa merkittävän, vaarallisia kemikaaleja valmistavan tai varastoivan laitoksen	Teollisuusalue	Pääkäyttötarkoitus; Vaarallisten kemikaalien valmistus ja varastointi sallittu
			Varastoalue	Pääkäyttötarkoitus; Vaarallisten kemikaalien valmistus ja varastointi sallittu
Alue	V	Virkistysalue	Virkistysalue	Pääkäyttötarkoitus
Alue	VP	Puisto	Puisto	Pääkäyttötarkoitus
Alue	VL	Lähivirkistysalue	Lähivirkistysalue	Pääkäyttötarkoitus
Alue	VK	Leikkipuisto	Leikkipuisto	Pääkäyttötarkoitus
Alue	VU	Urheilu- ja virkistyspalvelujen alue	Urheilu- ja virkistyspalvelujen alue	Pääkäyttötarkoitus
Alue	VR	Retkeily- ja ulkoilualue	Retkeily- ja ulkoilualue	Pääkäyttötarkoitus
Alue	VV	Uimaranta-alue	Uimaranta	Pääkäyttötarkoitus
Alue	R	Vapaa-ajan asumisen ja matkailun alue	Vapaa-ajan asumisen ja matkailun alue	Pääkäyttötarkoitus
Alue	RA	Vapaa-ajan asumisen alue	Vapaa-ajan asumisen alue	Pääkäyttötarkoitus
Alue	RM	Matkailua palvelevien rakennusten alue	Matkailupalvelujen alue	Pääkäyttötarkoitus

Asemakaavan kaavakohteiden ja -määräysten esitystapa

Alue		Leirintäalue	Leirintäalue	Pääkäyttötarkoitus
Alue		Asuntovaunualue	Asuntovaunualue	Pääkäyttötarkoitus
Alue		Siirtolapuutarha-alue	Siirtolapuutarha-alue	Pääkäyttötarkoitus
Alue		Palstaviljelyalue	Palstaviljelyalue	Pääkäyttötarkoitus
Alue		Liikennealue	Liikennealue	Pääkäyttötarkoitus
Alue		Maantien alue	Maantie	Pääkäyttötarkoitus
Alue		Maantiehen kuuluva jalankulku- ja polkupyörätie	Maantie	Pääkäyttötarkoitus
				Käyttötarkoituskohdistus: <i>Jalankulkualue</i>
				Käyttötarkoituskohdistus: <i>Pyöräilyalue</i>
Alue		Joukkoliikenteelle varattu tie	Maantie	Pääkäyttötarkoitus
				Käyttötarkoituskohdistus: <i>Joukkoliikenteen alue</i>
Alue		Raitiovaunuliikenteelle varattu tie	Maantie	Pääkäyttötarkoitus
				Käyttötarkoituskohdistus: <i>Raitiotie</i>
Alue		Katu	Katu	Pääkäyttötarkoitus
Alue		Jalankululle varattu katu	Katu	Pääkäyttötarkoitus
				Käyttötarkoituskohdistus: <i>Jalankulkualue</i>
Alue		Jalankululle ja polkupyöräilylle varattu katu	Katu	Pääkäyttötarkoitus
				Käyttötarkoituskohdistus: <i>Jalankulkualue</i>
				Käyttötarkoituskohdistus: <i>Pyöräilyalue</i>

Asemakaavan kaavakohteiden ja -määräysten esitystapa

Alue		Jalankululle varattu katu, jolla huoltoajo on sallittu	Katu	Pääkäyttötarkoitus
				Käyttötarkoituskohdistus: <i>Jalankulkualue</i>
				Käyttötarkoituskohdistus: <i>Huoltoajoalue</i>
Alue		Jalankululle varattu katu, jolla tontille/ rakennuspaikalle ajo on sallittu	Katu	Pääkäyttötarkoitus
				Käyttötarkoituskohdistus: <i>Jalankulkualue</i>
				Käyttötarkoituskohdistus: <i>Ajoyhteys</i>
Alue		Joukkoliikenteelle varattu katu	Katu	Pääkäyttötarkoitus
				Käyttötarkoituskohdistus: <i>Joukkoliikenteen alue</i>
Alue		Raitiovaunuliikenteelle varattu katu	Katu	Pääkäyttötarkoitus
				Käyttötarkoituskohdistus: <i>Raitiotie</i>
Alue		Pihakatu	Katu	Pääkäyttötarkoitus
				Käyttötarkoituskohdistus: <i>Pihakatu</i>
Alue		Hidaskatu	Katu	Pääkäyttötarkoitus
				Käyttötarkoituskohdistus: <i>Hidaskatu</i>
Alue		Katuaukio tai tori	Katu	Pääkäyttötarkoitus
				Käyttötarkoituskohdistus: <i>Katuaukio tai tori</i>
Alue		Rautatiealue	Raideliikenteen alue	Pääkäyttötarkoitus
Alue		Lentokenttäalue	Lentoliikenteen alue	Pääkäyttötarkoitus
Alue		Satama-alue	Satama	Pääkäyttötarkoitus
Alue		Kanava-alue	Kanava	Pääkäyttötarkoitus
Alue		Venesatama	Venesatama	Pääkäyttötarkoitus
Alue		Venevalkama	Venevalkama	Pääkäyttötarkoitus
Alue		Yleinen pysäköintialue	Pysäköinnin alue	Pääkäyttötarkoitus
				Varattu yleiseen käyttöön

Asemakaavan kaavakohteiden ja -määräysten esitystapa

Alue	LPA	Autopaikkojen alue	Pysäköinnin alue	Pääkäyttötarkoitus
Alue	LPY	Yleisten pysäköintilaitosten alue	Pysäköintilaitosten alue	Pääkäyttötarkoitus Varattu yleiseen käyttöön
Alue	LPL	Pysäköintilaitosten alue	Pysäköintilaitosten alue	Pääkäyttötarkoitus
Alue	LH	Huoltoaseman alue	Huoltoasema-alue	Pääkäyttötarkoitus
Alue	LHA	Henkilöliikenteen terminaali-alue	Henkilöliikenteen terminaali-alue	Pääkäyttötarkoitus
Alue	LTA	Tavaraliikenteen terminaali-alue	Tavaraliikenteen terminaali-alue	Pääkäyttötarkoitus
Alue	LVH	Varikkoalue	Varikko	Pääkäyttötarkoitus
Alue	E	Erityisalue	Erityisalue	Pääkäyttötarkoitus
Alue	ET	Yhdyskuntateknistä huoltoa palvelevien rakennusten ja laitosten alue	Yhdyskuntateknisen huollon alue	Pääkäyttötarkoitus
Alue	EN	Energiahuollon alue	Energiahuollon alue	Pääkäyttötarkoitus
Alue	EN/tv	Tuulivoimatuotantoon tarkoitettu energiatuotannon alue	Energiahuollon alue	Pääkäyttötarkoitus Käyttötarkoituskohdistus: <i>Tuulivoimala-alue</i>
Alue	EN/au	Aurinkovoimatuotantoon tarkoitettu energiatuotannon alue	Energiahuollon alue	Pääkäyttötarkoitus Käyttötarkoituskohdistus: <i>Aurinkovoimala-alue</i>
Alue	EJ	Jätteenkäsittelyalue	Jätteenkäsittelyalue	Pääkäyttötarkoitus
Alue	EJH	Jätehuollon alue	Jätehuollon alue	Pääkäyttötarkoitus
Alue	EO	Maa-ainesten ottoalue	Maa-ainesten ottoalue	Pääkäyttötarkoitus
Alue	EOT	Turvetuotannon alue	Turvetuotantoalue	Pääkäyttötarkoitus
Alue	EK	Kaivosalue	Kaivosalue	Pääkäyttötarkoitus
Alue	EU	Moottoriurheilun alue	Moottoriurheilun alue	Pääkäyttötarkoitus
Alue	EMT	Mastoalue	Mastoalue	Pääkäyttötarkoitus

Asemakaavan kaavakohteiden ja -määrausten esitystapa

Alue	EA	Ampumarata-alue	Ampumarata-alue	Pääkäyttötarkoitus
Alue	EP	Puolustusvoimien alue	Puolustusvoimien alue	Pääkäyttötarkoitus
Alue	EAH	Puolustusvoimien ampuma- ja harjoitusalue	Puolustusvoimien ampuma- ja harjoitusalue	Pääkäyttötarkoitus
Alue	EH	Hautausmaa-alue	Hautausmaa	Pääkäyttötarkoitus
Alue	EV	Suojaviheralue	Suojaviheralue	Pääkäyttötarkoitus
Alue	S	Suojelualue	Suojelualue	Pääkäyttötarkoitus
Alue	SL	Luonnonsuojelualue	Luonnonsuojelualue	Pääkäyttötarkoitus
Alue	SM	Muinaismuistoalue	Muinaismuistoalue	Pääkäyttötarkoitus
Alue	SR	Rakennussuojelualue	Rakennussuojelualue	Pääkäyttötarkoitus
Alue	SRS	Rakennusperinnön suojelemisesta annetun lain nojalla suojeltujen rakennusten alue	Rakennusperinnön suojelemisesta annetun lain nojalla suojeltu rakennus	Pääkäyttötarkoitus
Alue	M	Maa- ja metsätalousalue	Maa- ja metsätalous-alue	Pääkäyttötarkoitus
Alue	MM	Metsätalousalue	Metsätalousalue	Pääkäyttötarkoitus
Alue	MT	Maatalousalue	Maatalousalue	Pääkäyttötarkoitus
Alue	ME	Kotieläintalouden suuryksikön alue	Kotieläintalouden suuryksikön alue	Pääkäyttötarkoitus
Alue	MP	Puutarha- ja kasvihuonealue	Puutarha- ja kasvihuonealue	Pääkäyttötarkoitus
Alue	MTP	Pelto	Pelto	Pääkäyttötarkoitus
Alue	MP	Maisemallisesti arvokas peltoalue	Pelto Maisemallisesti arvokas alue	Pääkäyttötarkoitus
Alue	MU	Maa- ja metsätalousalue, jolla on erityistä ulkoilun ohjaamistarvetta	Maa- ja metsätalous-alue, jolla erityistä ulkoilun ohjaamistarvetta	Pääkäyttötarkoitus
Alue	MY	Maa- ja metsätalous-alue, jolla on erityisiä ympäristöarvoja	Maa- ja metsätalous-alue, jolla erityisiä ympäristöarvoja	Pääkäyttötarkoitus

Asemakaavan kaavakohteiden ja -määräysten esitystapa

Alue	W	Vesialue	Vesialue	Pääkäyttötarkoitus
------	----------	----------	----------	--------------------

Asemakaavan kaavakohteiden ja -määrysten esitystapa

Asemakaavassa osoitettavien ympäristöltään säilytettävien aluevarausten esitystapa

Aluevaraukset, joihin kohdistuu asemakaavassa määräys, jonka mukaan alueen ympäristö säilytetään, ilmaistaan koneluettavassa muodossa määrittelemällä kaavamääräyksen lisätiedoksi Kaavamääräyksen lisätiedon laji –koodiston koodiarvo “säilytettävä”. Annettaessa kaavamääräykselle lisätiedoksi tämä koodiarvo, lisätään kaavakartalla aluevarausta kuvaavan kirjaintunnisteen perään /s ja aluevarauksen käyttötarkoitusta ilmaisevan kaavamääräyksen otsikkoon lisätään lause “jolla ympäristö säilytetään”.

Geometria	Esitystapa	Kaavamääräyksen otsikko	Kaavamääräyslaji -koodin nimi	Kaavamääräyksen lisätiedon laji -koodin nimi
Alue	A/s	Asuntovaltainen alue, jolla ympäristö säilytetään.	Asumisen alue	Pääkäyttötarkoitus; Säilytettävä

Asemakaavan kaavakohteiden ja -määräysten esitystapa

Asemakaavassa osoitettavien rakennusalojen, alueiden erityisominaisuuksien ja alueen osien esitystapa

Asemakaavoissa osoitettavia rakennusaloja koskevat kaavamääräykset ilmaistaan koneluettavassa muodossa määrittelemällä kaavamääräyksen lajiksi Kaavamääräyslaji-koodiston koodiarvo "rakennusala" ja määrittelemällä kaavamääräyksen lisätiedoksi Kaavamääräyksen lisätiedon laji -koodiston koodiarvo "osa-alue".

Asemakaavojen osa-alueiden erityisominaisuuksiin ja alueiden osiin liittyvät kaavamääräykset ilmaistaan koneluettavassa muodossa määrittelemällä kaavamääräyksen lajiksi erityisominaisuutta tai alueen osan käyttötarkoitusta vastaava Kaavamääräyslaji-koodiston koodiarvo ja määrittelemällä kaavamääräyksen tyyppiä "osa-alue".

Geometria	Esitystapa	Kaavamääräyksen otsikko	Kaavamääräyslaji -koodin nimi	Kaavamääräyksen lisätiedon laji -koodin nimi
Alue	sk	Kaupunki- tai kyläkuvallisesti tärkeä alue tai alueen osa	Kaupunki- tai kyläkuvallisesti arvokas alue	Osa-alue
Alue	MP	Maisemallisesti arvokas peltoalue	Pelto	Osa-alue
			Maisemallisesti arvokas alue	Osa-alue
Alue	kyma	Kulttuuriympäristön tai maiseman vaalimisen kannalta tärkeä alue	Maisemallisesti arvokas alue	Osa-alue
			Merkittävä rakennettu kulttuuriympäristö	Osa-alue
Alue	ma	Maisemallisesti arvokas alue	Maisemallisesti arvokas alue	Osa-alue
Alue	kvma	Kansainvälisesti arvokas maisema-alue	Maisemallisesti arvokas alue	Osa-alue;
				Kansainvälinen
Alue	vama	Valtakunnallisesti arvokas maisema-alue	Maisemallisesti arvokas alue	Osa-alue;
				Valtakunnallinen
Alue	mma	Maakunnallisesti arvokas maisema-alue	Maisemallisesti arvokas alue	Osa-alue;
				Maakunnallinen
Alue	pma	Paikallisesti arvokas maisema-alue	Maisemallisesti arvokas alue	Osa-alue;
				Paikallinen
Alue	ky	Merkittävä rakennettu kulttuuriympäristö	Merkittävä rakennettu kulttuuriympäristö	Osa-alue
Alue	kvky	Kansainvälisesti merkittävä rakennettu kulttuuriympäristö	Merkittävä rakennettu kulttuuriympäristö	Osa-alue;
				Kansainvälinen
Alue	rky	Valtakunnallisesti merkittävä rakennettu kulttuuriympäristö	Merkittävä rakennettu kulttuuriympäristö	Osa-alue;
				Valtakunnallinen



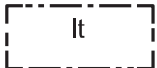
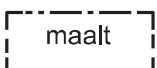
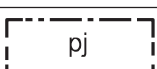
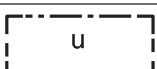

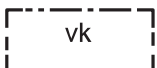
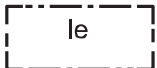

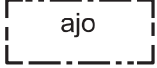
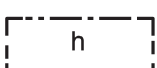
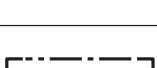
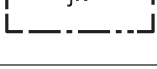


Asemakaavan kaavakohteiden ja -määräysten esitystapa

Alue		Maakunnallisesti merkittävä rakennettu kulttuuriympäristö	Merkittävä rakennettu kulttuuriympäristö	Osa-alue; Maakunnallinen
Alue		Paikallisesti merkittävä rakennettu kulttuuriympäristö	Merkittävä rakennettu kulttuuriympäristö	Osa-alue; Paikallinen
Alue		Arvokas harjualue tai muu geologinen muodostuma	Arvokas geologinen muodostuma	Osa-alue
Alue		Tärkeä veden hankintaan soveltuva pohjavesialue	Pohjavesialue	Osa-alue
Alue		Natura 2000 -verkostoon kuuluva alue	Natura 2000 -verkoston alue	Osa-alue
Alue		Luonnon monimuotoisuuden kannalta erityisen tärkeä alue	Luonnon monimuotoisuuden kannalta erityisen tärkeä alue	Osa-alue
Alue		UNESCO:n maailmanperintökohde	UNESCO:n maailmanperintökohde	Osa-alue
Alue		Kansallinen kaupunkipuisto	Kansallinen kaupunkipuisto	Osa-alue
Alue		Ympäristöhäiriöalue	Ympäristöhäiriöalue	Osa-alue
Alue		Melualue	Melualue	Osa-alue
Alue		Tärinäalue	Tärinäalue	Osa-alue
Alue		Radonriskialue	Radonriskialue	Osa-alue
Alue		Pilaantunut maa-alue	Pilaantunut maa-alue	Osa-alue
Alue		Vaara-alue	Vaara-alue	Osa-alue
Alue		Tulvariskialue	Tulvariskialue	Osa-alue
Alue		Suojavyöhyke	Suojavyöhyke	Osa-alue
Alue		Konsultointivyöhyke	Konsultointivyöhyke	Osa-alue
Alue		Kehittämialue	Kehittämialue	Osa-alue
Alue		Alue, jolle määrätään asemakaavassa määräaikainen kiello rakennuksen rakentamiseksi.	Määräaikainen kiello rakennuksen rakentamiseksi	Osa-alue

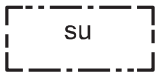

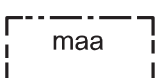





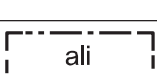
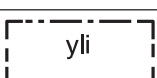
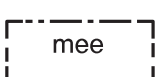
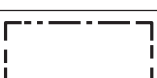
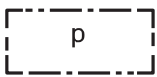
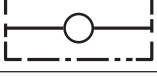
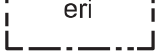
Asemakaavan kaavakohteiden ja -määrausten esitystapa

Alue	tv	Tuulivoimaloiden alue	Tuulivoimala-alue	Osa-alue
Alue	aur	Aurinkovoimaloiden alue	Aurinkovoimala-alue	Osa-alue
Alue	S	Suojeltava alueen osa	Suojelualue	Osa-alue
Alue	SL	Alueen osa, jolla sijaitsee luonnonsuojelulain mukainen luonnonsuojelualue tai -kohde	Luonnonsuojelualue	Osa-alue
Alue	SR	Suojeltu rakennus, jota ei saa purkaa	Rakennussuojelualue	Osa-alue
Alue	kvSR	Kansainvälisesti merkittävä suojeltu rakennus, jota ei saa purkaa	Rakennussuojelualue	Osa-alue; Kansainvälinen
Alue	vaSR	Valtakunnallisesti merkittävä suojeltu rakennus, jota ei saa purkaa	Rakennussuojelualue	Osa-alue; Valtakunnallinen
Alue	mSR	Maakunnallisesti merkittävä suojeltu rakennus, jota ei saa purkaa	Rakennussuojelualue	Osa-alue; Maakunnallinen
Alue	pSR	Paikallisesti merkittävä suojeltu rakennus, jota ei saa purkaa	Rakennussuojelualue	Osa-alue; Paikallinen
Alue	SRS	Rakennusperinnön suojelemisesta annetun lain nojalla suojeltu rakennus, jota ei saa purkaa	Rakennusperinnön suojelemisesta annetun lain nojalla suojeltu rakennus	Osa-alue
Alue	SM	Alueen osa, jolla sijaitsee muinaismuistolailalla rauhoitettu kiinteä muinaisjäännös	Muinaismuistoalue	Osa-alue
Alue	sra	Valtion omistamien rakennusten suojelusta annetun asetuksen nojalla suojeltu rakennus, jota ei saa purkaa	Valtion omistamien rakennusten suojelusta annetun asetuksen nojalla suojeltu rakennus	Osa-alue
Alue	srk	Kirkkolain nojalla suojeltu rakennus, jota ei saa purkaa	Kirkollinen rakennus	Osa-alue
Alue	srko	Ortodoksisesta kirkosta annetun lain nojalla suojeltu suojeltu kirkollinen rakennus tai rukoushuone, jota ei saa purkaa	Ortodoksinen kirkko tai rukoushuone	Osa-alue
Alue	ekok	Ekologisen kompensaaation alue	Ekologisen kompensaaation alue	Osa-alue
Alue	hule	Hulevesien hallintaan tarkoitettu alue	Hulevesien hallinta-alue	Osa-alue
Alue	läji	Maa-ainesten vastaanotto- tai läjitysalue	Maa-ainesten vastaanotto- tai läjitysalue	Osa-alue

Asemakaavan kaavakohteiden ja -määräysten esitystapa

Alue		Maanalainen yleinen pysäköintilaitos	Pysäköintilaitosten alue	Osa-alue Maanalainen tila
Alue		Maanalainen yleinen pysäköintilaitos	Pysäköintilaitosten alue	Osa-alue Maanalainen tila Varattu yleiseen käyttöön
Alue		Liikennetunneli	Liikennetunneli	Osa-alue
Alue		Maanalainen liikennetunneli	Liikennetunneli	Osa-alue Maanalainen tila
Alue		Alue, jolle saa sijoittaa polttoaineen jakeluaseman	Polttoaineen jakeluasema	Osa-alue
Alue		Uloke	Uloke	Osa-alue
Alue		Rakennukseen jätettävä kulkuaukko	Rakennukseen jätettävä kulkuaukko	Osa-alue
Alue		Valokatteinen tila	Valokatteinen tila	Osa-alue
Alue		Leikki- ja oleskelualueeksi varattu alueen osa	Leikki- ja oleskelualue	Osa-alue
Alue		Istutettava alueen osa	Istutettava alue	Osa-alue
Alue		Ajoyhteys	Ajoyhteys	Osa-alue
Alue		Alueen sisäiselle huoltoliikenteelle varattu alueen osa	Huoltoajoalue	Osa-alue; Varattu alueen sisäiseen käyttöön
Alue		Alueen sisäiselle jalankululle varattu alueen osa	Jalankulkualue	Osa-alue; Varattu alueen sisäiseen käyttöön
Alue		Yleiselle jalankululle varattu alueen osa	Jalankulkualue	Osa-alue; Varattu yleiseen käyttöön
Alue		Yleiselle pyöräilylle varattu alueen osa	Pyöräilyalue	Osa-alue; Varattu yleiseen käyttöön
Alue		Yleiselle jalankululle ja pyöräilylle varattu alueen osa	Jalankulkualue	Osa-alue; Varattu yleiseen käyttöön
			Pyöräilyalue	Osa-alue; Varattu yleiseen käyttöön

Asemakaavan kaavakohteiden ja -määristen esitystapa

Alue		Yleisen tien suoja-alueeksi varattu alueen osa	Maantien suoja-alue	Osa-alue
Alue		Yleisen tien näkemäalueeksi varattu alueen osa	Maantien näkemäalue	Osa-alue
Alue		Maanalainen tila	Rakennusala	Osa-alue Maanalainen tila
Alue		Kunnan tai kaupungin osa	Kunnan tai kaupungin osa	Osa-alue
Alue		Kortteli	Kortteli	Osa-alue
Alue		Sitovan tonttijaon mukainen tontti	Sitovan tonttijaon mukainen tontti	Osa-alue
Alue		Ohjeellinen tontti/rakennuspaikka	Ohjeellinen rakennuspaikka	Osa-alue
Alue		Auton säilytyspaikan rakennusala	Rakennusala	Osa-alue Käyttötarkoituskohdistus: <i>Pysäköinnin alue</i>
Alue		Alikulku	Alikulku	Osa-alue
Alue		Ylikulku	Ylikulku	Osa-alue
Alue		Alueen osa, jolla sijaitsee tai jolle on rakennettava meluste	Meluste	Osa-alue
Alue		Rakennusala	Rakennusala	Osa-alue
Alue		Pysäköimispaikka	Pysäköinnin alue	Osa-alue
Alue		Johtoa varten varattu alueen osa	Johto, putki tai linja	Osa-alue
Alue		Eritasoristeys	Eritasoristeys	Osa-alue

Asemakaavan kaavakohteiden ja -määräysten esitystapa

Asemakaavan määräykset, joihin liittyy jokin numeerinen tai tekstimuotoinen arvo

Asemakaavoissa annettavien määräysten, joihin liittyy jokin numeerinen tai tekstimuotoinen arvo kuvaamiseen käytettävät kaavamääräykset ilmaistaan koneluettavassa muodossa määrittelemällä kaavamääräyksen lajiksi jokin Kaavamääräyslaji-koodiston koodiarvo, jolle annetaan sitä täydentävä arvo.

Kaavamääräykselle annettu arvo esitetään kaavakartalla. Poikkeuksena ovat yleismääräysten sisältämät numeeriset arvot sekä kaavamääräyslajin koodiarvoon "sanallinen määräys" liittyvät tekstiarvot eli sanalliset määräykset, jotka esitetään vain kaavamääräysluettelossa.







Kun kaavamääräykselle annetaan numeerinen tai tekstimuotoinen arvo, joka esitetään kartalla, kaavamääräykselle ei määritellä Kaavamääräyksen lisätiedon laji -koodiston koodiarvoa. Poikkeuksena on Kaavamääräyksen lisätiedon laji -koodiston koodiarvo "ehdottomasti noudatettava", joka voidaan antaa lisätietona kaavamääräykselle, jolle on määritelty jokin numeerinen arvo. Tällöin numeerinen arvo esitetään kaavakartalla alleviivattuna.

Geometria	Esitystapa	Kaavamääräyksen otsikko	Kaavamääräyslajikoodin nimi	Kaavamääräykselle annettava arvo
Alue	1234	Kaupungin- tai kunnanosan numero	Kaupungin- tai kunnanosan numero	Positiivinen kokonaisluku
Alue	KAUP	Kaupungin- tai kunnanosan nimi	Kaupungin- tai kunnanosan nimi	Kieliversioitu teksti
Alue	1234	Korttelin numero	Korttelin numero	Positiivinen kokonaisluku
Alue	<u>1</u>	Tontin tai rakennuspaikan numero	Tontin tai rakennuspaikan numero	Positiivinen kokonaisluku
Alue	KATU	Kadun tai tien nimi	Kadun tai tien nimi	Kieliversioitu teksti
Alue	TORI	Torin tai katuaukion nimi	Torin tai katuaukion nimi	Kieliversioitu teksti
Alue	PUISTO	Puiston tai muun yleisen alueen nimi	Puiston tai muun yleisen alueen nimi	Kieliversioitu teksti
Alue	1234 m ²	Rakennusoikeus kerrosalaneliömetreinä	Sallittu kerrosala	Positiivinen kokonaisluku (k-m ²)
Alue	1234 m ³	Rakennusoikeus kuutiometreinä	Sallittu rakennustilavuus	Positiivinen kokonaisluku (m ³)
Alue	r00 %	Luku osoittaa, kuinka suuren osan alueesta tai rakennusalueesta saa käyttää rakentamiseen	Rakentamisen suhde alueen pinta-alaan	Positiivinen kokonaisluku (%)
Alue	(00 %)	Luku osoittaa, kuinka suuri osa alueesta tai rakennusalueesta tulee jättää rakentamatta	Väljyysluku	Positiivinen desimaali (m ² /k-m ²)
Alue	<u>II</u>	Roomalainen numero osoittaa rakennusten, rakennuksen tai sen osan suurimman sallitun kerrosluvun	Maanpäällinen kerrosluku (luku)	Positiivinen kokonaisluku

Asemakaavan kaavakohteiden ja -määräysten esitystapa

Alue	II-III	Roomalaisin numeroin ilmaistu arvoväli osoittaa rakennusten, rakennuksen tai sen osan kerrosluvun vähimmäis- ja enimmäismäärän	Maanpäällinen kerros-luku (arvoväli)	Positiivinen kokonaisluku (arvoväli)
Alue	-II	Negatiivinen roomalainen numero osoittaa rakennusten, rakennuksen tai sen osan suurimman maan alle sijoitettavan sallitun kerrosluvun	Maanalainen kerros-luku (luku)	Negatiivinen kokonaisluku
Alue	-II...-III	Negatiivisin roomalaisin numeroin ilmaistu arvoväli osoittaa rakennusten, rakennuksen tai sen osan kerrosluvun vähimmäis- ja enimmäismäärän	Maanalainen kerros-luku (arvoväli)	Negatiivinen kokonaisluku (arvoväli)
Alue	1/3 k II	Murtoluku roomalaisen numeron edessä osoittaa, kuinka suuren osan rakennuksen suurimman kerroksen alasta saa kellarikerroksessa käyttää kerrosalaan luettavaksi tilaksi	Kellarin sallittu osuus kerrosalasta	Positiivinen kokonaisluku (%)
Alue	1/3 u II	Murtoluku roomalaisen numeron jäljessä osoittaa, kuinka suuren osan rakennuksen suurimman kerroksen alasta ullakon tasolla saa käyttää kerrosalaan laskettavaksi tilaksi	Ullakon sallittu osuus kerrosalasta	Positiivinen kokonaisluku (%)
Alue	$e = 0.12$	Tehokkuusluku eli kerrosalan suhde tontin/rakennuspaikan pinta-alaan	Tehokkuusluku	Positiivinen desimaali ($k\text{-m}^2/\text{m}^2$)
Alue	$v = 0.12$	Vihertehokkuus eli kasvillisuuden peittämän pinnan suhde alueen pinta-alaan	Vihertehokkuus	Positiivinen desimaali (m^2/m^2)
Alue	$\alpha = 0.12$	Kattokaltevuus	Kattokaltevuus	Desimaali (α)
Alue	+12.3	Maanpinnan likimääräinen korkeusasema	Maanpinnan korkeusasema	Desimaali (m)
Alue	+12.3	Rakennuksen vesikaton ylimmän kohdan korkeusasema	Vesikaton ylimmän kohdan korkeusasema	Desimaali (m)

Asemakaavan kaavakohteiden ja -määräysten esitystapa

Alue		Rakennuksen julkisivupinnan ja vesikaton leikkauskohdan ylin korkeusasema	Julkisivupinnan ja vesikaton leikkauskohdan korkeusasema	Desimaali (m)
Alue		Rakennuksen julkisivun enimmäiskorkeus metreinä	Julkisivun enimmäiskorkeus	Desimaali (m)
Alue		Rakennuksen, rakenteiden ja laitteiden ylin korkeusasema	Rakennusten, rakenteiden ja laitteiden ylin korkeusasema	Desimaali (m)
Alue		Rakennuksen, rakenteiden ja laitteiden alin korkeusasema	Rakennusten, rakenteiden ja laitteiden alin korkeusasema	Desimaali (m)
Alue		Alin painovoimainen viemäröintitaso	Alin painovoimainen viemäröintitaso	Desimaali (m)
Alue		Kosteudelle alttiiden rakenteiden alin rakentamiskorkeus	Kosteudelle alttiiden rakenteiden alin rakentamiskorkeus	Desimaali (m)
Alue	<i>tv 00m</i>	Määräys osoittaa tuulivoimalan suurimman sallitun kokonaiskorkeuden	Tuulivoimalan enimmäiskorkeus	Positiivinen kokonaisluku (m)
Alue	tv00	Määräys osoittaa kuinka monta tuulivoimalaa alueelle saa rakentaa	Tuulivoimaloiden määrä	Positiivinen kokonaisluku
Alue	00 pp	Määräys osoittaa kuinka monta pyöräpaikkaa alueelle on rakennettava	Pyöräpaikkojen määrä	Positiivinen kokonaisluku
Alue	00 ap	Määräys osoittaa kuinka monta autopaikkaa alueelle on rakennettava	Autopaikkojen määrä	Positiivinen kokonaisluku
Alue	1 pp/00m ²	Määräys osoittaa, kuinka monta kerrosalaneliometriä kohti on rakennettava yksi pyöräpaikka	Kerrosneliömäärä yhtä pyöräpaikkaa kohden	Positiivinen kokonaisluku (k-m ²)
Alue	1 ap/00m ²	Määräys osoittaa, kuinka monta kerrosalaneliometriä kohti on rakennettava yksi autopaikka	Kerrosneliömäärä yhtä autopaikkaa kohden	Positiivinen kokonaisluku (k-m ²)
Alue	00 pp/as	Määräys osoittaa, kuinka monta pyöräpaikkaa asuntoa kohti on rakennettava	Pyöräpaikkojen määrä asuntoa kohden	Positiivinen kokonaisluku
Alue	00 ap/as	Määräys osoittaa, kuinka monta autopaikkaa asuntoa kohti on rakennettava	Autopaikkojen määrä asuntoa kohden	Positiivinen kokonaisluku
Alue	00 dBA	Määräys osoittaa, että alueelle sijoitettavien rakenteiden ääneneristävyyden tulee olla vähintään 00 dB	Ääneneristävyys	Positiivinen desimaali (dB)

Rakennusalaan liittyvien käyttötarkoituksen osuutta koskevien määräysten esitystapa

Osoitettaessa asemakaavassa rakennusalan käyttötarkoitukseen liittyviä rakennusoikeutta tarkentavia määräyksiä kaavamääräyksen lajiksi määritellään käyttötarkoitusta kuvaava Kaavamääräyslaji-koodiston koodiarvo, jolle määritellään lisätiedoksi Kaavamääräyksen lisätiedon laji –koodiston käyttötarkoituksen osuutta kuvaava koodiarvo. Kaavamääräyksen lisätiedolle annettu numeerinen arvo esitetään kaavakartalla.











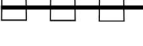

Geometria	Esitystapa	Kaavamääräyksen otsikko	Kaavamääräyslaji -koodin nimi	Kaavamääräyksen lisätiedon laji -koodin nimi
Alue	a ² 00 %	Määräys osoittaa, kuinka monta prosenttia rakennusosalalle sallitusta kerrosalasta saadaan käyttää asuinhuoneistoja varten	Asumisen alue	Käyttötarkoituksen osuus kerrosalasta (%)
Alue	a1234 m ²	Määräys osoittaa, kuinka monta kerrosneliometriä rakennusosalalle sallitusta kerrosalasta saadaan käyttää asuinhuoneistoja varten	Asumisen alue	Käyttötarkoituksen osuus kerrosalasta (k-m ²)
Alue	a ³ 00 %	Määräys osoittaa, kuinka monta prosenttia rakennusosalalle sallitusta kerrostilavuudesta saadaan käyttää asuinhuoneistoja varten	Asumisen alue	Käyttötarkoituksen osuus rakennustilavuudesta (%)
Alue	a1234 m ³	Määräys osoittaa, kuinka monta kuutiometriä rakennusosalalle sallitusta kerrostilavuudesta saadaan käyttää asuinhuoneistoja varten	Asumisen alue	Käyttötarkoituksen osuus rakennustilavuudesta (k-m ³)
Alue	klm ² 00 %	Määräys osoittaa, kuinka monta prosenttia rakennusosalalle sallitusta kerrosalasta saadaan käyttää myymälätiloja varten	Myymälärakennusten alue	Käyttötarkoituksen osuus kerrosalasta (%)
Alue	a ² 00 %	Määräys osoittaa, kuinka monta prosenttia rakennusosalalle sallitusta kerrosalasta saadaan käyttää asuinhuoneistoja varten	Asumisen alue	Käyttötarkoituksen osuus kerrosalasta (%)
Alue	a1234 m ²	Määräys osoittaa, kuinka monta kerrosneliometriä rakennusosalalle sallitusta kerrosalasta saadaan käyttää asuinhuoneistoja varten	Asumisen alue	Käyttötarkoituksen osuus kerrosalasta (k-m ²)
Alue	a ³ 00 %	Määräys osoittaa, kuinka monta prosenttia rakennusosalalle sallitusta kerrostilavuudesta saadaan käyttää asuinhuoneistoja varten	Asumisen alue	Käyttötarkoituksen osuus rakennustilavuudesta (%)

Asemakaavan kaavakohteiden ja -määrysten esitystapa

Alue	a1234 m ³	Määräys osoittaa, kuinka monta kuutiometriä rakennus- nusalalle sallitusta kerrosti- lavuudesta saadaan käyttää asuinhuoneistoja varten	Asumisen alue	Käyttötarkoituksen osuus rakennusti- lavuudesta (k-m ³)
Alue	klm ² 00 %	Määräys osoittaa, kuinka monta prosenttia rakennus- alalle sallitusta kerrosalasta saadaan käyttää myymäläti- loja varten	Myymälärakennusten alue	Käyttötarkoituksen osuus kerrosalasta (%)
Alue	klm1234 m ²	Määräys osoittaa, kuinka monta kerrosneliometriä rakennus- alalle sallitusta kerrosalasta saadaan käyttää myymälätiloja varten	Myymälärakennusten alue	Käyttötarkoituksen osuus kerrosalasta (k-m ²)
Alue	klm ³ 00 %	Määräys osoittaa, kuinka monta prosenttia rakennus- alalle sallitusta rakennusti- lavuudesta saadaan käyttää myymälätiloja varten	Myymälärakennusten alue	Käyttötarkoituksen osuus rakennusti- lavuudesta (%)
Alue	klm1234 m ³	Määräys osoittaa, kuinka monta kuutiometriä rakennus- nusalalle sallitusta kerrosti- lavuudesta saadaan käyttää myymälätiloja varten	Myymälärakennusten alue	Käyttötarkoituksen osuus rakennusti- lavuudesta (k-m ³)

Asemakaavan kaavakohteiden ja -määräysten esitystapa

Asemakaavan geometrialtaan viivamaisiin ja pistemäisiin kaavakohteisiin liittyvien määräysten esitystapa

Geometria	Esitystapa	Kaavamääräyksen otsikko	Kaavamääräyslaji -koodin nimi	Kaavamääräyksen lisätiedon laji -koodin nimi
Viiva		Maanalaisiin tiloihin johtava ajoluiska	Ajoluiska	
Viiva		Rakennusalan sivu, jota koskee tarkempi määräys	Rakennusalan sivu, jota koskee tarkempi määräys	
Viiva		Rakennusalan sivu, johon rakennus on rakennettava kiinni	Rakennusalan sivu, johon rakennus on rakennettava kiinni	
Viiva		Rakennuksen sivu, jossa suora uloskäynti porrashuoneista	Rakennuksen sivu, jossa suora uloskäynti porrashuoneista	
Viiva		Rakennusalan sivu, jonka puoleiseen rakennuksen seinään ei saa sijoittaa ikkunoita.	Ikkunaton seinä	
Viiva		Rakennuksen harjasuuntaa osoittava viiva	Rakennuksen harjan suunta	
Viiva		Istutettava puurivi	Puu tai puurivi	
Viiva		Säilytettävä puurivi	Puu tai puurivi	Säilytettävä
Piste		Suojeltu puu, jota ei saa kaataa	Suojelualue	Käyttötarkoituskohdistus: <i>Puu tai puurivi</i>
Viiva		Ulkoilureitti	Ulkoilu- tai virkistysreitti	
Viiva		Katualueen rajan osa, jonka kohdalta ei saa järjestää ajoneuvoliittymää	Kadun osa, jolla on ajoneuvoliittymän kieltö	
Viiva		Meluesteen tai melusuojauksen likimääräinen sijainti	Melueste	

Yleiskaavassa osoitettavien aluevarausten esitystapa

Aluevarauksen osoittava kaavamääräys ilmaistaan koneluettavassa muodossa määrittelemällä kaavamääräyksen lajiksi aluevarauksen käyttötarkoitusta vastaava Kaavamääräyslaji-koodiston koodiarvo ja määrittelemällä kaavamääräyksen lisätiedoksi Kaavamääräyksen lisätiedon laji -koodiston koodiarvo "pääkäyttötarkoitus". Kaavamääräyslaji-koodiston koodiarvoista voidaan muodostaa yhdistelmiä eli kaavamääräysryhmiä, joissa samaan kaavakohteeseen on liitetty useampi pääkäyttötarkoitusta kuvaava koodiarvo. Nämä kaavamääräykset tulee otsikoida siten, että aluevarauksen käyttötarkoitus käy ilmi otsikosta.

Mikäli aluevarauksen käyttötarkoitusta on tarpeen tarkentaa, määritellään kaavamääräyksen lisätiedoksi Kaavamääräyksen lisätiedon laji -koodiston koodiarvo "käyttötarkoituskohdistus", jolle annetaan arvoksi jokin Kaavamääräyslaji-koodiston koodiarvo. Alla olevassa taulukossa Kaavamääräyksen lisätiedon laji -koodiston koodiarvoa "käyttötarkoituskohdistus" täydentävä arvo on esitetty kursivoituna.











Yleiskaavan aluevarauksia koskevat määräykset voivat liittyä myös geometrialtaan pistemäisiin kaavakohteisiin. Geometrialtaan pistemäisiin kaavakohteisiin liittyvän kaavamääräyksen lisätiedoksi ei määritellä Kaavamääräyksen lisätiedon laji -koodiston koodiarvoa "pääkäyttötarkoitus".

Geometria	Esitystapa	Kaavamääräyksen otsikko	Kaavamääräyslaji -koodin nimi	Kaavamääräyksen lisätiedon laji -koodin nimi
Alue	A	Asuntoalue	Asumisen alue	Pääkäyttötarkoitus
Piste	A			
Alue	AK	Kerrostalovaltainen asuntoalue	Asuinkerrostaloalue	Pääkäyttötarkoitus
Piste	AK			
Alue	AP	Pientalovaltainen asuntoalue	Asuinpientaloalue	Pääkäyttötarkoitus
Piste	AP			
Alue	AT	Kyläalue	Kyläalue	Pääkäyttötarkoitus
Piste	AT			
Alue	C	Keskustatoimintojen alue	Keskustatoimintojen alue	Pääkäyttötarkoitus
Piste	C			
Alue	CA	Keskustatoimintojen alakeskus	Keskustatoimintojen alakeskus	Pääkäyttötarkoitus
Piste	CA			

Yleiskaavan kaavakohteiden ja -määrysten esitystapa

Alue	TP	Työpaikka-alue	Työpaikkojen alue	Pääkäyttötarkoitus
Piste	TP			
Alue	P	Palvelujen alue	Palvelujen alue	Pääkäyttötarkoitus
Piste	P			
Alue	PL	Lähipalvelujen alue	Palvelujen alue	Pääkäyttötarkoitus;
Piste	PL			Paikallinen
Alue	PY	Julkisten palvelujen ja hallinnon alue	Palvelujen alue	Pääkäyttötarkoitus;
Piste	PY			Varattu yleiseen käyttöön
Alue	KM	Kaupallisten palvelujen alue, jolle saa sijoittaa vähittäiskaupan suuryksikön	Vähittäiskaupan suuryksikkö	Pääkäyttötarkoitus
Piste	KM			
Alue	KMK	Kaupallisten palvelujen alue, jolle saa sijoittaa vähittäiskaupan myymäläkeskittymän	Vähittäiskaupan myymäläkeskittymä	Pääkäyttötarkoitus
Piste	KMK			
Alue	T	Teollisuus- ja varastoalue	Teollisuusalue	Pääkäyttötarkoitus
Piste	T		Varastoalue	Pääkäyttötarkoitus
Alue	TT	Ympäristövaikutuksiltaan merkittävien teollisuustoimintojen alue	Teollisuusalue	Pääkäyttötarkoitus
Piste	TT		Ympäristöhäiriöalue	
Alue	TY	Teollisuusalue, jolla ympäristö asettaa toiminnan laadulle erityisiä vaatimuksia	Teollisuusalue	Pääkäyttötarkoitus
Piste	TY			Ympäristö asettaa toiminnan laadulle erityisiä vaatimuksia
Alue	TV	Varastoalue	Varastoalue	Pääkäyttötarkoitus
Piste	TV			

Yleiskaavan kaavakohteiden ja -määrysten esitystapa

Alue	T/kem	Teollisuus- ja varastoalue, jolla on/jolle saa sijoittaa merkittävän, vaarallisia kemikaaleja valmistavan tai varastoivan laitoksen	Teollisuusalue	Pääkäyttötarkoitus; Vaarallisten kemikaalien valmistus ja varastointi sallittu
Piste			Varastoalue	Pääkäyttötarkoitus; Vaarallisten kemikaalien valmistus ja varastointi sallittu
Alue	V	Virkistysalue	Virkistysalue	Pääkäyttötarkoitus
Piste				
Alue	VL	Lähivirkistysalue	Lähivirkistysalue	Pääkäyttötarkoitus
Piste				
Alue	VU	Urheilu- ja virkistyspalvelujen alue	Urheilu- ja virkistyspalvelujen alue	Pääkäyttötarkoitus
Piste				
Alue	VR	Retkeily- ja ulkoilualue	Retkeily- ja ulkoilualue	Pääkäyttötarkoitus
Piste				
Alue	VV	Uimaranta	Uimaranta	Pääkäyttötarkoitus
Piste				
Alue	R	Vapaa-ajan asumisen ja matkailun alue	Vapaa-ajan asumisen ja matkailun alue	Pääkäyttötarkoitus
Piste				
Alue	RA	Vapaa-ajan asumisen alue	Vapaa-ajan asumisen alue	Pääkäyttötarkoitus
Piste				
Alue	RM	Matkailupalvelujen alue	Matkailupalvelujen alue	Pääkäyttötarkoitus
Piste				
Alue	RL	Leirintäalue	Leirintäalue	Pääkäyttötarkoitus
Piste				

Yleiskaavan kaavakohteiden ja -määrysten esitystapa

Alue	RV	Asuntovaunualue	Asuntovaunualue	Pääkäyttötarkoitus
Piste	RV			
Alue	RSP	Siirtolapuutarha-alue	Siirtolapuutarha-alue	Pääkäyttötarkoitus
Piste	RSP			
Alue	RP	Palstaviljelyalue	Palstaviljelyalue	Pääkäyttötarkoitus
Piste	RP			
Alue	L	Liikennealue	Liikennealue	Pääkäyttötarkoitus
Piste	L			
Alue	LT	Maantien alue	Maantie	Pääkäyttötarkoitus
Piste	LT			
Alue		Katualue	Katu	Pääkäyttötarkoitus
Piste	○			
Alue	LR	Rautatieliikenteen alue	Raideliikenteen alue	Pääkäyttötarkoitus
Piste	LR			
Alue	LL	Lentoliikenteen alue	Lentoliikenteen alue	Pääkäyttötarkoitus
Piste	LL			
Alue	LS	Satama-alue	Satama	Pääkäyttötarkoitus
Piste	LS			
Alue	LV	Venesatama	Venesatama	Pääkäyttötarkoitus
Piste	LV			
Alue	LVV	Venevalkama	Venevalkama	Pääkäyttötarkoitus
Piste	LVV			

Yleiskaavan kaavakohteiden ja -määrysten esitystapa

Alue	LH	Huoltoasema-alue	Huoltoasema-alue	Pääkäyttötarkoitus
Piste	LH			
Alue	LHA	Henkilöliikenteen terminaali- alue	Henkilöliikenteen ter- minaali-alue	Pääkäyttötarkoitus
Piste	LHA			
Alue	LTA	Tavaraliikenteen terminaali- alue	Tavaraliikenteen termi- naali-alue	Pääkäyttötarkoitus
Piste	LTA			
Alue	LVH	Varikkoalue	Varikko	Pääkäyttötarkoitus
Piste	LVH			
Alue	E	Erityisalue	Erityisalue	Pääkäyttötarkoitus
Piste	E			
Alue	ET	Yhdyskuntateknisen huol- lon alue	Yhdyskuntateknisen huollon alue	Pääkäyttötarkoitus
Piste	ET			
Alue	EN	Energiahuollon alue	Energiahuollon alue	Pääkäyttötarkoitus
Piste	EN			
Alue	EN/tv	Tuulivoimatuotantoon tarkoitettu energiatuotannon alue	Energiahuollon alue	Pääkäyttötarkoitus
Piste	EN/tv			Käyttötarkoitus- kohdistus: <i>Tuulivoimala-alue</i>
Alue	EN/au	Aurinkovoimatuotantoon tarkoitettu energiatuotannon alue	Energiahuollon alue	Pääkäyttötarkoitus
Piste	EN/au			Käyttötarkoitus- kohdistus: <i>Aurinkovoimala- alue</i>
Alue	EJ	Jätteenkäsittelyalue	Jätteenkäsittelyalue	Pääkäyttötarkoitus
Piste	EJ			

Yleiskaavan kaavakohteiden ja -määrysten esitystapa

Alue	EJK	Kiertotalouden alue	Kiertotalouden alue	Pääkäyttötarkoitus
Piste	EJK			
Alue	EO	Maa-ainesten ottoalue	Maa-ainesten ottoalue	Pääkäyttötarkoitus
Piste	EO			
Alue	EOT	Turvetuotannon alue	Turvetuotantoalue	Pääkäyttötarkoitus
Piste	EOT			
Alue	EK	Kaivosalue	Kaivosalue	Pääkäyttötarkoitus
Piste	EK			
Alue	EU	Moottoriurheilun alue	Moottoriurheilualue	Pääkäyttötarkoitus
Piste	EU			
Alue	EA	Ampumarata-alue	Ampumarata-alue	Pääkäyttötarkoitus
Piste	EA			
Alue	EP	Puolustusvoimien alue	Puolustusvoimien alue	Pääkäyttötarkoitus
Piste	EP			
Alue	EAH	Puolustusvoimien ampuma- ja harjoitusalue	Puolustusvoimien ampuma- ja harjoitusalue	Pääkäyttötarkoitus
Piste	EAH			
Alue	EH	Hautausmaa-alue	Hautausmaa	Pääkäyttötarkoitus
Piste	EH			
Alue	EV	Suojaviheralue	Suojaviheralue	Pääkäyttötarkoitus
Piste	EV			
Alue	S	Suojelualue	Suojelualue	Pääkäyttötarkoitus
Piste	S			

Yleiskaavan kaavakohteiden ja -määrysten esitystapa

Alue	SL	Luonnonsuojelualue	Luonnonsuojelualue	Pääkäyttötarkoitus
Piste	SL			
Alue	SM	Muinaismuistoalue	Muinaismuistoalue	Pääkäyttötarkoitus
Piste	SM			
Alue	SR	Rakennussuojelualue	Rakennussuojelualue	Pääkäyttötarkoitus
Piste	SR	Suojeltu rakennus, jota ei saa purkaa		
Alue	SRS	Rakennusperinnön suojelemisesta annetun lain nojalla suojeltujen rakennusten alue	Rakennusperinnön suojelemisesta annetun lain nojalla suojeltu rakennus	Pääkäyttötarkoitus
Piste	SRS	Rakennusperinnön suojelemisesta annetun lain nojalla suojeltu rakennus, jota ei saa purkaa		
Alue	M	Maa- ja metsätalousvaltainen alue	Maa- ja metsätalousalue	Pääkäyttötarkoitus
Piste	M			
Alue	MM	Metsätalousvaltainen alue	Metsätalousalue	Pääkäyttötarkoitus
Piste	MM			
Alue	MT	Maatalousalue	Maatalousalue	Pääkäyttötarkoitus
Piste	MT			
Alue	ME	Kotieläintalouden suuryksikön alue	Kotieläintalouden suuryksikön alue	Pääkäyttötarkoitus
Piste	ME			
Alue	MTP	Pelto	Pelto	Pääkäyttötarkoitus
Alue	MP	Maisemallisesti arvokas peltoalue	Pelto	Pääkäyttötarkoitus
Piste	MP		Maisemallisesti arvokas alue	
Alue	MU	Maa- ja metsätalousvaltainen alue, jolla on erityistä ulkoilun ohjaamistarvetta	Maa- ja metsätalousalue, jolla ulkoilun erityistä ohjaamistarvetta	Pääkäyttötarkoitus
Piste	MU			















Yleiskaavan kaavakohteiden ja -määrysten esitystapa

Alue	MY	Maa- ja metsätalous- valtainen alue, jolla on erityisiä ympäristöarvoja	Maa- ja metsätalous- alue, jolla erityisiä ympäristöarvoja	Pääkäyttötarkoitus
Piste	MY			
Alue	W	Vesialue	Vesialue	Pääkäyttötarkoitus
Piste	w			

Yleiskaavan kaavakohteiden ja -määrysten esitystapa

Ympäristön muutosta koskevien määräysten vaikutus yleiskaavan aluevarauksen esitystapaan

Annettaessa yleiskaavan aluevarausta ilmaiseksi kaavamääräykselle lisätiedoksi jokin Kaavamääräyksen lisätiedon laji –koodiston ympäristön muutosta kuvaava koodiarvo, kaavakohteet ja kaavamääräykset esitetään kaavakartalla seuraavalla tavalla. Kaavamääräykset tulee otsikoida siten, että määräykseen liittyvä ympäristön muutoksen luonne käy ilmi otsikosta.














Geometria	Esitystapa	Kaavamääräyksen otsikko	Kaavamääräyslaji -koodin nimi	Kaavamääräyksen lisätiedon laji -koodin nimi
Alue		Olemassa oleva asuntovaltainen alue	Asumisen alue	Pääkäyttötarkoitus;
Piste				Olemassa oleva
Alue		Asuntovaltainen alue, jolla ympäristö säilytetään	Asumisen alue	Pääkäyttötarkoitus;
Piste				Säilytettävä
Alue		Olellisesti muuttuva asuntovaltainen alue	Asumisen alue	Pääkäyttötarkoitus;
Piste				Olellisesti muuttuva
Alue		Uusi asuntovaltainen alue	Asumisen alue	Pääkäyttötarkoitus;
Piste				Uusi
Alue		Asuntovaltainen alue, joka osoitetaan reservialueena	Asumisen alue	Pääkäyttötarkoitus;
Piste				Reservialue
Alue		Kehitettävä asuntovaltainen alue	Asumisen alue	Pääkäyttötarkoitus;
Piste				Kehitettävä
Alue		Ehetyttävä tai tiivistettävä asuntovaltainen alue	Asumisen alue	Pääkäyttötarkoitus;
Piste				Ehetyttävä tai tiivistettävä

Yleiskaavan kaavakohteiden ja -määrysten esitystapa






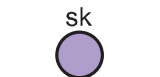






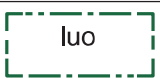

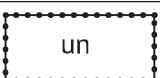






Yleiskaavassa osoitettavien alueiden erityisominaisuuksien ja muiden osa-alueiden esitystapa

Yleiskaavojen osa-alueiden erityisominaisuuksiin ja muihin osa-alueisiin liittyvät kaavamääräykset ilmaistaan koneluettavassa muodossa määrittelemällä kaavamääräyksen lajiksi erityisominaisuutta tai alueen osan käyttötarkoitusta vastaava Kaavamääräyslaji-koodiston koodiarvo ja määrittelemällä kaavamääräyksen lisätiedoksi Kaavamääräyksen lisätiedon laji-koodiston koodiarvo "osa-alue".












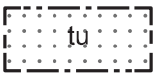

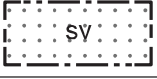

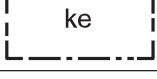





Yleiskaavan osa-alueiden erityisominaisuuksia koskevat määräykset voivat liittyä myös geometrialtaan pistemäisiin kaavakohteisiin. Geometrialtaan pistemäisiin kaavakohteisiin liittyvän kaavamääräyksen lisätiedoksi ei määritellä Kaavamääräyksen lisätiedon laji-koodiston koodiarvoa "osa-alue".

Geometria	Esitystapa	Kaavamääräyksen otsikko	Kaavamääräyslaji-koodin nimi	Kaavamääräyksen lisätiedon laji-koodin nimi
Alue		Kulttuuriympäristön tai maiseman vaalimisen kannalta tärkeä alue	Maisemallisesti arvokas alue	Osa-alue
Piste			Merkittävä rakennettu kulttuuriympäristö	Osa-alue
Alue		Maisemallisesti arvokas alue	Maisemallisesti arvokas alue	Osa-alue
Alue		Kansainvälisesti arvokas maisema-alue	Maisemallisesti arvokas alue	Osa-alue; Kansainvälinen
Alue		Valtakunnallisesti arvokas maisema-alue	Maisemallisesti arvokas alue	Osa-alue; Valtakunnallinen
Alue		Maakunnallisesti arvokas maisema-alue	Maisemallisesti arvokas alue	Osa-alue; Maakunnallinen
Alue		Paikallisesti arvokas maisema-alue	Maisemallisesti arvokas alue	Osa-alue; Paikallinen
Alue		Merkittävä rakennettu kulttuuriympäristö	Merkittävä rakennettu kulttuuriympäristö	Osa-alue
Piste				
Alue		Kansainvälisesti merkittävä rakennettu kulttuuriympäristö	Merkittävä rakennettu kulttuuriympäristö	Osa-alue;
Piste				Kansainvälinen
Alue		Valtakunnallisesti merkittävä rakennettu kulttuuriympäristö	Merkittävä rakennettu kulttuuriympäristö	Osa-alue;
Piste				Valtakunnallinen

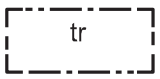
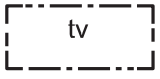


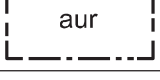

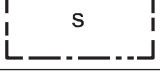
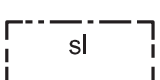
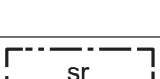






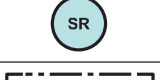

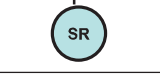
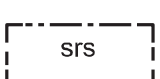
Yleiskaavan kaavakohteiden ja -määrausten esitystapa

Alue		Maakunnallisesti merkittävä rakennettu kulttuuriympäristö	Merkittävä rakennettu kulttuuriympäristö	Osa-alue;
Piste				Maakunnallinen
Alue		Paikallisesti merkittävä rakennettu kulttuuriympäristö	Merkittävä rakennettu kulttuuriympäristö	Osa-alue;
Piste				Paikallinen
Alue		Kaupunki- tai kyläkuvallisesti arvokas alue	Kaupunki- tai kyläkuvallisesti arvokas alue	Osa-alue
Piste				
Alue		Arvokas harjualue tai muu geologinen muodostuma	Arvokas geologinen muodostuma	Osa-alue
Piste				
Alue		Tärkeä vedenhankintaan soveltuva pohjavesialue	Pohjavesialue	Osa-alue
Piste				
Alue		Natura 2000 -verkostoon kuuluva alue	Natura 2000 -verkoston alue	Osa-alue
Piste				
Alue		Luonnon monimuotoisuuden kannalta erityisen tärkeä alue	Luonnon monimuotoisuuden kannalta erityisen tärkeä alue	Osa-alue
Piste				
Alue		UNESCO:n maailmanperintökohde	UNESCO:n maailmanperintökohde	Osa-alue
Piste				
Alue		Kansallinen kaupunkipuisto	Kansallinen kaupunkipuisto	Osa-alue
Piste				
Alue		Maisemanhoitoalue	Maisemanhoitoalue	Osa-alue
Alue		Saamelaiskulttuurin kannalta tärkeä alue	Saamelaiskulttuurin kannalta tärkeä alue	Osa-alue
Piste				

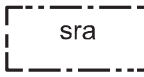

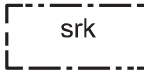

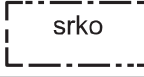


















Yleiskaavan kaavakohteiden ja -määrysten esitystapa

Alue		Poronhoitolain mukainen poronhoitoalue	Poronhoitoalue	Osa-alue
Alue		Ympäristöhäiriöalue	Ympäristöhäiriöalue	Osa-alue
Piste				
Alue		Melualue	Melualue	Osa-alue
Alue		Tärinäalue	Tärinäalue	Osa-alue
Alue		Radonriskialue	Radonriskialue	Osa-alue
Piste				
Alue		Pilaantunut maa-alue	Pilaantunut maa-alue	Osa-alue
Piste				
Alue		Vaara-alue	Vaara-alue	Osa-alue
Piste				
Alue		Tulvariskialue	Tulvariskialue	Osa-alue
Alue		Tulvapenger	Tulvapenger	Osa-alue
Alue		Suojavyöhyke	Suojavyöhyke	Osa-alue
Alue		Konsultointivyöhyke	Konsultointivyöhyke	Osa-alue
Alue		Kehittämisa-alue	Kehittämisa-alue	Osa-alue
Alue		Suunnittelutarvealue	Suunnittelutarvealue	Osa-alue
Alue		Alue, jota koskee rakentamisrajoitus	Rakentamisrajoitus (yleiskaava)	Osa-alue
Piste				
Alue		Alue, jota koskee määräaikainen rakentamisrajoitus	Määräaikainen rakentamisrajoitus	Osa-alue
Piste				

Yleiskaavan kaavakohteiden ja -määrysten esitystapa

Alue		Alue, jota koskee toimenpiderajoitus	Toimenpiderajoitus	Osa-alue
Alue		Tuulivoimaloiden alue	Tuulivoimala-alue	Osa-alue
Piste				
Piste		Tuulivoimalan ohjeellinen sijainti	Tuulivoimala-alue	Ohjeellinen sijainti
Alue		Aurinkovoimaloiden alue	Aurinkovoimala-alue	Osa-alue
Piste				
Alue		Suojeltava alueen osa	Suojelualue	Osa-alue
Alue		Alue, jolla sijaitsee luonnonsuojelulain mukainen luonnonsuojelualue tai -kohde	Luonnonsuojelualue	Osa-alue
Alue		Suojeltu rakennus, jota ei saa purkaa	Rakennussuojelualue	Osa-alue
Alue		Kansainvälisesti merkittävä suojeltu rakennus, jota ei saa purkaa	Rakennussuojelualue	Osa-alue;
Piste				Kansainvälinen
Alue		Valtakunnallisesti merkittävä suojeltu rakennus, jota ei saa purkaa	Rakennussuojelualue	Osa-alue;
Piste				Valtakunnallinen
Alue		Maakunnallisesti merkittävä suojeltu rakennus, jota ei saa purkaa	Rakennussuojelualue	Osa-alue;
Piste				Maakunnallinen
Alue		Paikallisesti merkittävä suojeltu rakennus, jota ei saa purkaa	Rakennussuojelualue	Osa-alue;
Piste				Paikallinen
Alue		Rakennusperinnön suojelemisesta annetun lain nojalla suojeltu rakennus, jota ei saa purkaa	Rakennusperinnön suojelemisesta annetun lain nojalla suojeltu rakennus	Osa-alue
Alue		Alueen osa, jolla sijaitsee muinaismuistolaita rauhoitettu kiinteä muinaisjäännös	Muinaismuistoalue	Osa-alue

Yleiskaavan kaavakohteiden ja -määrysten esitystapa

Alue		Valtion omistamien rakennusten suojelusta annetun asetuksen nojalla suojeltu rakennus, jota ei saa purkaa	Valtion omistamien rakennusten suojelusta annetun asetuksen nojalla suojeltu rakennus	Osa-alue
Piste				
Alue		Kirkkolain nojalla suojeltu rakennus, jota ei saa purkaa	Kirkollinen rakennus	Osa-alue
Piste				
Alue		Ortodoksisesta kirkosta annetun lain nojalla suojeltu kirkollinen rakennus tai rukoushuone, jota ei saa purkaa	Ortodoksinen kirkko tai rukoushuone	Osa-alue
Piste				
Alue		Ekologisen kompensaaation alue	Ekologisen kompensaaation alue	Osa-alue
Piste				
Alue		Hulevesien hallintaan tarkoitettu alue	Hulevesien hallinta-alue	Osa-alue
Piste				
Alue		Maa-ainesten vastaanotto- tai läjitysalue	Maa-ainesten vastaanotto- tai läjitysalue	Osa-alue
Piste				
Piste		Linja-autoasema	Linja-autoasema	
Piste		Raideliikenteen asema tai seisake	Raideliikenteen asema tai seisake	
Piste		Metroasema	Raideliikenteen asema tai seisake	Käyttötarkoituskohdistus: <i>Metro</i>
Piste		Liittymä	Liittymä	
Piste		Eritasoliittymä	Eritasoliittymä	
Piste		Suuntaisliittymä	Suuntaisliittymä	
Piste		Eritasoristeys	Eritasoristeys	
Piste		Alikulku	Alikulku	
Piste		Jalankululle tarkoitettu alikulku	Alikulku	Käyttötarkoituskohdistus: <i>Jalankulkualue</i>
Piste		Ylikulku	Ylikulku	
Piste		Jalankululle tarkoitettu ylikulku	Ylikulku	Käyttötarkoituskohdistus: <i>Jalankulkualue</i>

Yleiskaavan kaavakohteiden ja -määräysten esitystapa

Yleiskaavoissa osoitettavia kehittämisperiaatteita koskevien määräysten esitystapa


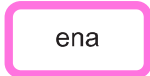







Yleiskaavoissa osoitettavia kehittämisvyöhykkeitä kuvaaviin kaavakohteisiin liittyvät kaavamääräykset ilmaistaan koneluettavassa muodossa määrittelemällä kaavamääräyksen lajiksi Kaavamääräyslaji-koodiston koodiarvo “kehittämisvyöhyke” ja määrittelemällä kaavamääräyksen lisätiedoksi Kaavamääräyksen lisätiedon laji -koodiston koodiarvo “osa-alue”.

Kehittämisvyöhykettä koskevaan kaavamääräykseen tulee aina sisältyä kaavamääräyksen otsikkoa täydentävä sanallinen suunnittelumääräys, jolla kuvataan, miten aluetta tulee kehittää.

Mikäli kehittämisperiaatteeseen liittyvää määräystä on tarpeen tarkentaa ilmaisemalla mihiin käyttötarkoitukseen kehittäminen liittyy, ilmaistaan tämä tieto koneluettavassa muodossa määrittelemällä kaavamääräyksen lisätiedoksi Kaavamääräyksen lisätiedon laji -koodiston koodiarvo “käyttötarkoituskohdistus”, jolle annetaan arvoksi jokin Kaavamääräyslaji-koodiston käyttötarkoitusta kuvaava koodiarvo.

Geometria	Esitystapa	Kaavamääräyksen otsikko	Kaavamääräyslaji -koodin nimi	Kaavamääräyksen lisätiedon laji -koodin nimi
Alue	kk	Kaupunkikehittämisvyöhyke	Kehittämisvyöhyke	Osa-alue
			Sanallinen määräys	
Alue	mk	Maaseudun kehittämisvyöhyke	Kehittämisvyöhyke	Osa-alue
			Sanallinen määräys	
Alue	mv	Matkailun ja virkistyksen kehittämisvyöhyke	Kehittämisvyöhyke	Osa-alue
				Käyttötarkoituskohdistus: <i>Matkailupalvelujen alue</i>
			Sanallinen määräys	Käyttötarkoituskohdistus: <i>Virkistysalue</i>
Alue	rma	Matkailun kehittämisvyöhyke	Kehittämisvyöhyke	Osa-alue
			Sanallinen määräys	Käyttötarkoituskohdistus: <i>Matkailupalvelujen alue</i>
Alue	vka	Virkistyksen kehittämisvyöhyke	Kehittämisvyöhyke	Osa-alue
			Sanallinen määräys	Käyttötarkoituskohdistus: <i>Virkistysalue</i>
Alue	kma	Vähittäiskaupan kehittämisvyöhyke	Kehittämisvyöhyke	Osa-alue
			Sanallinen määräys	Käyttötarkoituskohdistus: <i>Vähittäiskaupan suuryksikkö</i>

Yleiskaavan kaavakohteiden ja -määrausten esitystapa

Alue		Ekologinen kehittämisvyöhyke	Kehittämisvyöhyke	Osa-alue
			Sanallinen määräys	
Alue		Energiahuollon / energiatuotannon kehittämisvyöhyke	Kehittämisvyöhyke	Osa-alue Käyttötarkoituskohdistus: <i>Energiahuollon alue</i>
			Sanallinen määräys	
Alue		Kaupan palveluiden kehittämisvyöhyke	Kehittämisvyöhyke	Osa-alue Käyttötarkoituskohdistus: <i>Palvelujen alue</i>
			Sanallinen määräys	
Alue		Liikenteen kehittämisvyöhyke	Kehittämisvyöhyke	Osa-alue Käyttötarkoituskohdistus: <i>Liikennealue</i>
			Sanallinen määräys	
Alue		Keskustatoimintojen kehittämisvyöhyke	Kehittämisvyöhyke	Osa-alue Käyttötarkoituskohdistus: <i>Keskustatoimintojen alue</i>
			Sanallinen määräys	
Alue		Teollisuustoimintojen kehittämisvyöhyke	Kehittämisvyöhyke	Osa-alue Käyttötarkoituskohdistus: <i>Teollisuusalue</i>
			Sanallinen määräys	
Alue		Logistiikkatoimintojen kehittämisvyöhyke	Kehittämisvyöhyke	Osa-alue
			Sanallinen määräys	
Viiva		Yhdyskuntarakenteen laajenemissuunta	Yhdyskuntarakenteen laajenemissuunta	
Alue		Yhdyskuntarakenteen eheyttämistarve	Kehittämisvyöhyke	Osa-alue Eheyttävä tai tiivistettävä
			Sanallinen määräys	

Yleiskaavan kaavakohteiden ja -määraysten esitystapa










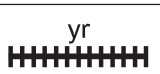
Yleiskaavan geometrialtaan viivamaisten kaavakohteiden ja niihin liittyvien määräysten esitystapa

Yleiskaavassa osoitettaviin geometrialtaan viivamaisiin kaavakohteisiin liittyvät kaavamääräykset ilmaistaan koneluettavassa muodossa määrittelemällä kaavamääräyksen lajiksi Kaavamääräyslaji-koodiston koodiarvo, joka kuvaa viivan käyttötarkoitusta.





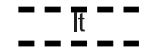



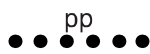

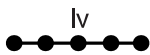
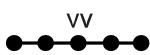
Eri liikennemuotojen käyttöön tarkoitetut linjaukset

Geometria	Esitystapa	Kaavamääräyksen otsikko	Kaavamääräyslaji -koodin nimi	Kaavamääräyksen lisätiedon laji -koodin nimi
Viiva		Maantie tai katu	Maantie	Olemassa oleva tai koodia ei ole määritetty
			Katu	Olemassa oleva tai koodia ei ole määritetty
Viiva		Maantie	Maantie	Olemassa oleva tai koodia ei ole määritetty
Viiva		Katu	Katu	Olemassa oleva tai koodia ei ole määritetty
Viiva		Moottori- tai moottoriliikennetie	Moottori- tai moottoriliikennetie	Olemassa oleva tai koodia ei ole määritetty
Viiva		Valtatie tai kantatie	Valtatie	Olemassa oleva tai koodia ei ole määritetty
			Kantatie	Olemassa oleva tai koodia ei ole määritetty
Viiva		Valtatie	Valtatie	Olemassa oleva tai koodia ei ole määritetty
Viiva		Kantatie	Kantatie	Olemassa oleva tai koodia ei ole määritetty
Viiva		Seututie tai pääkatu	Seututie	Olemassa oleva tai koodia ei ole määritetty
			Pääkatu	Olemassa oleva tai koodia ei ole määritetty
Viiva		Seututie	Seututie	Olemassa oleva tai koodia ei ole määritetty
Viiva		Pääkatu	Pääkatu	Olemassa oleva tai koodia ei ole määritetty

Yleiskaavan kaavakohteiden ja -määrysten esitystapa

Viiva		Yhdystie tai kokoojakatu	Yhdystie	Olemassa oleva tai koodia ei ole määritetty
			Kokoojakatu	Olemassa oleva tai koodia ei ole määritetty
Viiva		Yhdystie	Yhdystie	Olemassa oleva tai koodia ei ole määritetty
Viiva		Kokoojakatu	Kokoojakatu	Olemassa oleva tai koodia ei ole määritetty
Viiva		Joukkoliikenteelle varattu tie tai katu	Maantie	Olemassa oleva tai koodia ei ole määritetty
				Käyttötarkoituskohdistus: <i>Joukkoliikenteen alue</i>
			Katu	Olemassa oleva tai koodia ei ole määritetty
				Käyttötarkoituskohdistus: <i>Joukkoliikenteen alue</i>
Viiva		Joukkoliikenteelle varattu tie	Maantie	Olemassa oleva tai koodia ei ole määritetty
				Käyttötarkoituskohdistus: <i>Joukkoliikenteen alue</i>
Viiva		Joukkoliikenteelle varattu katu	Katu	Olemassa oleva tai koodia ei ole määritetty
				Käyttötarkoituskohdistus: <i>Joukkoliikenteen alue</i>
Viiva		Rautatie	Raideliikenteen alue	Olemassa oleva tai koodia ei ole määritetty
Viiva		Päärata	Päärata	Olemassa oleva tai koodia ei ole määritetty
Viiva		Yhdysrata/ sivurata/kaupunkirata	Yhdysrata	Olemassa oleva tai ei määritetty
			Sivurata	Olemassa oleva tai ei määritetty
			Kaupunkirata	Olemassa oleva tai ei määritetty
Viiva		Yhdysrata	Yhdysrata	Olemassa oleva tai ei määritetty







Yleiskaavan kaavakohteiden ja -määrausten esitystapa

Viiva		Sivurata	Sivurata	Olemassa oleva tai ei määritelty
Viiva		Kaupunkirata	Kaupunkirata	Olemassa oleva tai ei määritelty
Viiva		Metro	Metro	Olemassa oleva tai ei määritelty
Viiva		Raitiotie	Raitiotie	Olemassa oleva tai ei määritelty
Viiva		Liikennetunneli	Liikennetunneli	Olemassa oleva tai ei määritelty
Viiva		Moottorikelkkailureitti	Moottorikelkkailureitti	Olemassa oleva tai ei määritelty
Viiva		Kävely- ja pyöräilyreitti	Pyöräilyalue	Olemassa oleva tai ei määritelty
			Jalankulkualue	Olemassa oleva tai ei määritelty
Viiva		Pyöräilyreitti	Pyöräilyalue	Olemassa oleva tai ei määritelty
Viiva		Kävelyreitti	Jalankulkualue	Olemassa oleva tai ei määritelty
Viiva		Laivaväylä	Laivaväylä	Olemassa oleva tai ei määritelty
Viiva		Veneväylä	Veneväylä	Olemassa oleva tai ei määritelty
Viiva		Lossi- tai lauttayhteys	Lossi- tai lauttayhteys	Olemassa oleva tai ei määritelty

Yleiskaavan kaavakohteiden ja -määrysten esitystapa

Ympäristömuutosta koskevien määräysten vaikutus yleiskaavan eri liikennemuotojen käyttöön tarkoitettujen linjausten esitystapaan





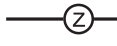


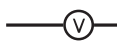


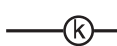









Annettaessa yleiskaavan tieliikenteen tai muu liikennemuodon linjausta ilmaisevalle kaavamääräykselle Kaavamääräyksen lisätiedon laji -koodiston koodiarvo ”uusi” tai ”merkittävästi parannettava” tai määräystyyppiä kuvaava koodiarvo ”yhteystarve”, ”ohjeellinen sijainti” tai ”vaihtoehtoinen”, kaavakohteet ja kaavamääräykset esitetään kaavakartalla seuraavalla tavalla. Kaavamääräykset otsikoida siten, että määräykseen liittyvä ympäristön muutoksen luonne käy ilmi otsikosta.

Geometria	Esitystapa	Kaavamääräyksen otsikko	Kaavamääräyslaji -koodin nimi	Kaavamääräyksen lisätiedon laji -koodin nimi
Viiva		Valtatie	Valtatie	Olemassa oleva
Viiva		Uusi valtatie	Valtatie	Uusi
		Merkittävästi parannettava valtatie	Valtatie	Merkittävästi parannettava
Viiva		Valtatien yhteystarve	Valtatie	Yhteystarve
Viiva		Ohjeellinen valtatie	Valtatie	Ohjeellinen sijainti
Viiva		Vaihtoehtoinen valtatie	Valtatie	Vaihtoehtoinen









Yleiskaavan kaavakohteiden ja -määrysten esitystapa

Muita yleiskaavassa osoitettavia linjauksia koskevat kaavamääräykset

Annettaessa yleiskaavan tieliikenteen tai muu liikennemuodon linjausta ilmaiseksi kaavamääräykselle Kaavamääräyksen lisätiedon laji -koodiston koodiarvo, jolla kuvataan ympäristön muutoksen luonnetta tai kaavamääräyksen tyyppiä, kaavakohteet ja kaavamääräykset esitetään kaavakartalla seuraavalla tavalla. Kaavamääräykset otsikoidaan siten, että määräykseen liittyvä ympäristön muutoksen luonne käy ilmi otsikosta.

Geometria	Esitystapa	Kaavamääräyksen otsikko	Kaavamääräyslaji -koodin nimi	Kaavamääräyksen lisätiedon laji -koodin nimi
Viiva		Viheryhteys	Viheryhteys	Olemassa oleva tai ei määriteltä
Viiva		Viheryhteystarve	Viheryhteys	Yhteystarve
Viiva		Ekologinen yhteys	Ekologinen yhteys	Olemassa oleva tai ei määriteltä
Viiva		Ekologisen yhteyden tarve	Ekologinen yhteys	Yhteystarve
Viiva		Pääsähkolinja	Sähkolinja	Olemassa oleva tai ei määriteltä
Viiva		Uusi pääsähkolinja	Sähkolinja	Uusi
Viiva		Pääsähkolinjan yhteystarve	Sähkolinja	Yhteystarve
Viiva		Päävesijohto tai viemäri	Vesijohto tai viemäri	Olemassa oleva tai ei määriteltä
Viiva		Uusi päävesijohto tai viemäri	Vesijohto tai viemäri	Uusi
Viiva		Päävesijohto tai viemärin yhteystarve	Vesijohto tai viemäri	Yhteystarve
Viiva		Pääkaasulinja	Kaasulinja	Olemassa oleva tai ei määriteltä
Viiva		Uusi pääkaasulinja	Kaasulinja	Uusi
Viiva		Pääkaasulinjan yhteystarve	Kaasulinja	Yhteystarve
Viiva		Historiallinen tie	Historiallinen kohde	Olemassa oleva tai ei määriteltä
Viiva		Säilytettävä historiallinen tie	Historiallinen kohde	Säilytettävä
Viiva		Kehitettävä historiallinen tie	Historiallinen kohde	Kehitettävä
Viiva		Merkittävästi parannettava historiallinen tie	Historiallinen kohde	Merkittävästi parannettava
Viiva		Ulkoilu- tai virkistysreitti	Ulkoilu- tai virkistysreitti	Olemassa oleva tai ei määriteltä
Viiva		Uusi ulkoilu- tai virkistysreitti	Ulkoilu- tai virkistysreitti	Uusi
Viiva		Ulkoilu- tai virkistysreitin yhteystarve	Ulkoilu- tai virkistysreitti	Yhteystarve

Yleiskaavan kaavakohteiden ja -määrysten esitystapa

Viiva		Ohjeellinen ulkoilu- tai virkistysreitti	Ulkoilu- tai virkistysreitti	Ohjeellinen sijainti
Viiva		Vaihtoehtoinen ulkoilu- tai virkistysreitti	Ulkoilu- tai virkistysreitti	Vaihtoehtoinen
Viiva		Joukkoliikenteen reitti	Joukkoliikenteen alue	Olemassa oleva tai ei määritelty
Viiva		Uusi joukkoliikenteen reitti	Joukkoliikenteen alue	Uusi
Viiva		Joukkoliikenteen reitin yhteystarve	Joukkoliikenteen alue	Yhteystarve
Viiva		Joukkoliikenteen kehittämiskäytävä	Joukkoliikenteen alue	Kehitettävä
Viiva		Ohjeellinen joukkoliikenteen reitti	Joukkoliikenteen alue	Ohjeellinen sijainti
Viiva		Vaihtoehtoinen joukkoliikenteen reitti	Joukkoliikenteen alue	Vaihtoehtoinen

Yleiskaavan kaavakohteiden ja -määrysten esitystapa

Yleiskaavan määräykset, joille annetaan numeerinen tai tekstimuotoinen arvo

Yleiskaavoissa annettavien määräysten, joihin liittyy aina jokin numeerinen tai tekstimuotoinen arvo kuvaamiseen käytettävät kaavamääräykset ilmaistaan koneluettavassa muodossa määrittämällä kaavamääräyksen lajiksi jokin kaavamääräyslaji -koodiston koodiarvo ja antamalla tähän kaavamääräyslaji-koodiin liittyvä arvo.







Kaavamääräyslajiin liittyvä numeerinen tai tekstimuotoinen arvo esitetään kaavakartalla. Poikkeuksena ovat yleismääräysten sisältämät numeeriset arvot sekä kaavamääräyslaji-koodiarvoon “*sanallinen määräys*” liittyvät tekstiarvot eli sanalliset määräykset, jotka esitetään vain kaavamääräysluettelossa. Kun kaavamääräykselle annetaan numeerinen tai tekstimuotoinen arvo, joka esitetään kartalla, kaavamääräykselle ei määritellä lisätiedon lajikoodiarvoa.

Geometria	Esitystapa	Kaavamääräyksen otsikko	Kaavamääräyslaji -koodin nimi	Kaavamääräykselle annettava arvo
Alue	KAUP	Kaupungin- tai kunnanosan nimi	Kaupungin- tai kunnanosan nimi	Kieliversioitu teksti
Alue	<i>tv 00m</i>	Määräys osoittaa tuulivoimalan suurimman sallitun kokonaiskorkeuden	Tuulivoimalan enimmäiskorkeus	Positiivinen kokonaisluku (m)
Alue	tv00	Määräys osoittaa kuinka monta tuulivoimalaa alueelle saa rakentaa	Tuulivoimaloiden määrä	Positiivinen kokonaisluku
Alue	rak00	Määräys osoittaa rakennuspaikkaa alueelle saa rakentaa	Rakennuspaikkojen määrä	Positiivinen kokonaisluku

Yleiskaavan rakennuspaikkaa koskevat määräykset

Suoraan rakentamista ohjaavissa yleiskaavoissa ne kaavakohteisiin liittyvät kaavamääräykset, joiden perusteella rakennuslupa voidaan myöntää suoraan yleiskaavan perusteella, ilmaistaan koneluettavassa muodossa määrittelemällä kaavamääräyksen lajiksi Kaavamääräyslaji-koodiston koodiarvo ”rakennuspaikka” ja määrittelemällä kaavamääräyksen lisätiedoksi Kaavamääräyksen lisätiedon laji -koodiston koodiarvo ”rakennusluvan peruste”. Maankäyttö- ja rakennuslain 44 §:n mukaisissa kaavoissa annetuissa kaavamääräyksissä rakennusluvan peruste ilmaistaan koneluettavassa muodossa määrittelemällä kaavamääräyksen lisätiedon arvoksi Yleiskaavan oikeusvaikutus –koodiston koodiarvo 11. Maankäyttö- ja rakennuslain 72 §:n mukaisissa kaavoissa annetuissa kaavamääräyksissä rakennusluvan peruste ilmaistaan koneluettavassa muodossa määrittelemällä kaavamääräyksen lisätiedon arvoksi Yleiskaavan oikeusvaikutus –koodiston koodiarvo 12.

Kaavamääräyksen otsikoinnista tulee käydä ilmi mihin maankäyttö- ja rakennuslain (jäljempänä MRL) pykälään määräys perustuu. Rakennuspaikan käyttötarkoitus käy ilmi siitä aluevarauksesta, jonka alueella rakennuspaikkaa kuvaava kaavakohde sijaitsee.

Geometria	Esitystapa	Kaavamääräyksen otsikko	Kaavamääräyslaji -koodin nimi	Kaavamääräyksen lisätiedon laji -koodin nimi
Piste		Rakennuspaikka	Rakennuspaikka	Olemassa oleva tai ei määriteltä
Piste		Uusi rakennuspaikka	Rakennuspaikka	Uusi
Piste		Rakennuspaikka, jolla yleiskaavaa voidaan käyttää rakennusluvan perusteena (MRL 44 §)	Rakennuspaikka	Rakennusluvan peruste: 11 - Yleiskaavan käyttö rakennusluvan perusteena, MRL 44 §
				Olemassa oleva tai ei määriteltä
Piste		Uusi rakennuspaikka, jolla yleiskaavaa voidaan käyttää rakennusluvan perusteena (MRL 44 §)	Rakennuspaikka	Rakennusluvan peruste: 11 - Yleiskaavan käyttö rakennusluvan perusteena, MRL 44 §
				Uusi
Piste		Rakennuspaikka, jolla yleiskaavaa voidaan käyttää rakennusluvan perusteena (MRL 72 §)	Rakennuspaikka	Rakennusluvan peruste: 12 - Yleiskaavan käyttö rakennusluvan myöntämisen perusteena rantavyöhykkeelle, MRL 72 §
				Olemassa oleva tai ei määriteltä
Piste		Uusi rakennuspaikka, jolla yleiskaavaa voidaan käyttää rakennusluvan perusteena (MRL 72 §)	Rakennuspaikka	Rakennusluvan peruste: 12 - Yleiskaavan käyttö rakennusluvan myöntämisen perusteena rantavyöhykkeelle, MRL 72 §
				Uusi

Maakuntakaavan kaavakohteiden ja -määräysten esitystapa

Maakuntakaavassa osoitettavien aluevarausten esitystapa

Aluevarauksen osoittava kaavamääräys ilmaistaan koneluettavassa muodossa määrittelemällä kaavamääräyksen lajiksi aluevarauksen käyttötarkoitusta vastaava Kaavamääräyslaji-koodiston koodiarvo ja määrittelemällä kaavamääräyksen lisätiedoksi Kaavamääräyksen lisätiedon laji -koodiston koodiarvo "pääkäyttötarkoitusta". Kaavamääräyslaji-koodiston koodiarvoista voidaan muodostaa yhdistelmiä eli kaavamääräysryhmiä, joissa samaan kaavakohteeseen on liitetty useampi pääkäyttötarkoitusta kuvaava koodiarvo. Nämä kaavamääräykset tulee otsikoida siten, että aluevarauksen käyttötarkoitusta käy ilmi otsikosta.

Mikäli aluevarauksen käyttötarkoitusta on tarpeen tarkentaa, määritellään kaavamääräyksen lisätiedoksi Kaavamääräyksen lisätiedon laji -koodiston koodiarvo "käyttötarkoituskohdistus", jolle annetaan arvoksi jokin Kaavamääräyslaji-koodiston koodiarvo. Alla olevassa taulukossa Kaavamääräyksen lisätiedon laji -koodiston koodiarvoa "käyttötarkoituskohdistus" täydentävä arvo on esitetty kursivoituna.

Maakuntakaavan aluevarauksia koskevat määräykset voivat liittyä myös geometrialtaan pistemäisiin kaavakohteisiin. Geometrialtaan pistemäisiin kaavakohteisiin liittyvän kaavamääräyksen lisätiedoksi ei määritellä Kaavamääräyksen lisätiedon laji -koodiston koodiarvoa "pääkäyttötarkoitusta".

Geometria	Esitystapa	Kaavamääräyksen otsikko	Kaavamääräyslaji -koodin nimi	Kaavamääräyksen lisätiedon laji -koodin nimi
Alue	A	Taajamatoimintojen alue	Taajamatoimintojen alue	Pääkäyttötarkoitusta
Piste	A			
Alue	AA	Asuntovaltainen alue	Asumisen alue	Pääkäyttötarkoitusta
Piste	AA			
Alue	AT	Kylä	Kyläalue	Pääkäyttötarkoitusta
Piste	AT			
Alue	C	Keskustatoimintojen alue	Keskustatoimintojen alue	Pääkäyttötarkoitusta
Piste	C			
Alue	CA	Keskustatoimintojen alakeskus	Keskustatoimintojen alakeskus	Pääkäyttötarkoitusta
Piste	CA			
Alue	TP	Työpaikka-alue	Työpaikkojen alue	Pääkäyttötarkoitusta
Piste	TP			

Maakuntakaavan kaavakohteiden ja -määrysten esitystapa

Alue	P	Palvelujen alue	Palvelujen alue	Pääkäyttötarkoitus
Piste	P			
Alue	KM	Kaupallisten palvelujen alue, jolle saa sijoittaa vähittäiskaupan suuryksikön	Vähittäiskaupan suuryksikkö	Pääkäyttötarkoitus
Piste	KM			
Alue	KMK	Kaupallisten palvelujen alue, jolle saa sijoittaa vähittäiskaupan myymäläkeskittymän	Vähittäiskaupan myymäläkeskittymä	Pääkäyttötarkoitus
Piste	KMK			
Alue	T	Teollisuus- ja varastoalue	Teollisuusalue	Pääkäyttötarkoitus
Piste	T		Varastoalue	Pääkäyttötarkoitus
Alue	TT	Ympäristövaikutuksiltaan merkittävien teollisuustoimintojen alue	Teollisuusalue	Pääkäyttötarkoitus
Piste	TT		Ympäristöhäiriöalue	
Alue	T/kem	Teollisuus- ja varastoalue, jolla on/jolle saa sijoittaa merkittävän, vaarallisia kemikaaleja valmistavan tai varastoivan laitoksen	Teollisuusalue	Pääkäyttötarkoitus; Vaarallisten kemikaalien valmistus ja varastointi sallittu
Piste	T/kem		Varastoalue	Pääkäyttötarkoitus; Vaarallisten kemikaalien valmistus ja varastointi sallittu
Alue	V	Virkistysalue	Virkistysalue	Pääkäyttötarkoitus
Piste	V			
Alue	R	Vapaa-ajan asumisen ja matkailun alue	Vapaa-ajan asumisen ja matkailun alue	Pääkäyttötarkoitus
Piste	R			
Alue	RA	Vapaa-ajan asumisen alue	Vapaa-ajan asumisen alue	Pääkäyttötarkoitus
Piste	RA			
Alue	RM	Matkailupalvelujen alue	Matkailupalvelujen alue	Pääkäyttötarkoitus
Piste	RM			

Maakuntakaavan kaavakohteiden ja -määrysten esitystapa

Alue	L	Liikennealue	Liikennealue	Pääkäyttötarkoitus
Piste	L			
Alue	LM	Maaliikenteen alue	Maaliikenteen alue	Pääkäyttötarkoitus
Piste	LM			
Alue	LR	Rautatieliikenteen alue	Raideliikenteen alue	Pääkäyttötarkoitus
Piste	LR			
Alue	LL	Lentoliikenteen alue	Lentoliikenteen alue	Pääkäyttötarkoitus
Piste	LL			
Alue	LS	Satama-alue	Satama	Pääkäyttötarkoitus
Piste	LS			
Alue	LV	Venesatama	Venesatama	Pääkäyttötarkoitus
Piste	LV			
Alue	LHA	Henkilöliikenteen terminaalialue	Henkilöliikenteen terminaalialue	Pääkäyttötarkoitus
Piste	LHA			
Alue	LTA	Tavaraliikenteen terminaalialue	Tavaraliikenteen terminaalialue	Pääkäyttötarkoitus
Piste	LTA			
Alue	LVH	Varikkoalue	Varikko	Pääkäyttötarkoitus
Piste	LVH			
Alue	E	Erityisalue	Erityisalue	Pääkäyttötarkoitus
Piste	E			
Alue	ET	Yhdyskuntateknisen huollon alue	Yhdyskuntateknisen huollon alue	Pääkäyttötarkoitus
Piste	ET			

Maakuntakaavan kaavakohteiden ja -määrysten esitystapa

Alue	EN	Energiahuollon alue	Energiahuollon alue	Pääkäyttötarkoitus
Piste	EN			
Alue	EJ	Jätteenkäsittelyalue	Jätteenkäsittelyalue	Pääkäyttötarkoitus
Piste	EJ			
Alue	EJK	Kiertotalouden alue	Kiertotalouden alue	Pääkäyttötarkoitus
Piste	EJK			
Alue	EO	Maa-ainesten ottoalue	Maa-ainesten ottoalue	Pääkäyttötarkoitus
Piste	EO			
Alue	EOT	Turvetuotannon alue	Turvetuotantoalue	Pääkäyttötarkoitus
Piste	EOT			
Alue	EK	Kaivosalue	Kaivosalue	Pääkäyttötarkoitus
Piste	EK			
Alue	EU	Moottoriurheilun alue	Moottoriurheilun alue	Pääkäyttötarkoitus
Piste	EU			
Alue	EA	Ampumarata-alue	Ampumarata-alue	Pääkäyttötarkoitus
Piste	EA			
Alue	EP	Puolustusvoimien alue	Puolustusvoimien alue	Pääkäyttötarkoitus
Piste	EP			
Alue	EAH	Puolustusvoimien ampuma- ja harjoitusalue	Puolustusvoimien ampuma- ja harjoitusalue	Pääkäyttötarkoitus
Piste	EAH			

Maakuntakaavan kaavakohteiden ja -määrysten esitystapa















Alue	S	Suojelualue	Suojelualue	Pääkäyttötarkoitus
Piste	s			
Alue	SL	Luonnonsuojelualue	Luonnonsuojelualue	Pääkäyttötarkoitus
Piste	sl			
Alue	SM	Muinaismuistoalue	Muinaismuistoalue	Pääkäyttötarkoitus
Piste	sm			
Alue	SR	Rakennussuojelualue	Rakennussuojelualue	Pääkäyttötarkoitus
Piste	sr			
Alue	M	Maa- ja metsätalous- valtainen alue	Maa- ja metsätalous- alue	Pääkäyttötarkoitus
Piste	m			
Alue	MM	Metsätalousvaltainen alue	Metsätalousalue	Pääkäyttötarkoitus
Piste	mm			
Alue	MT	Maatalousalue	Maatalousalue	Pääkäyttötarkoitus
Piste	mt			
Alue	MU	Maa- ja metsätalous- valtainen alue, jolla on erityistä ulkoilun ohjaamis- tarvetta	Maa- ja metsätalous- alue, jolla erityistä ulkoilun ohjaamistarvetta	Pääkäyttötarkoitus
Piste	mu			
Alue	MY	Maa- ja metsätalous- valtainen alue, jolla on erityisiä ympäristöarvoja	Maa- ja metsätalous- valtainen alue, jolla erityisiä ympäristöarvoja	Pääkäyttötarkoitus
Piste	my			
Alue	W	Vesialue	Vesialue	Pääkäyttötarkoitus
Piste	w			

Maakuntakaavan kaavakohteiden ja -määräysten esitystapa













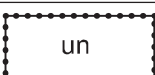





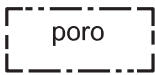
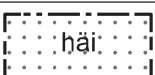

Maakuntakaavassa osoitettavien alueiden erityisominaisuuksien ja muiden osa-alueiden esitystapa

Maakuntakaavojen osa-alueiden erityisominaisuuksiin ja muihin osa-alueisiin liittyvät kaavamääräykset ilmaistaan koneluettavassa muodossa määrittelemällä kaavamääräyksen lajiksi erityisominaisuutta tai alueen osan käyttötarkoitusta vastaava Kaavamääräyslaji-koodiston koodiarvo ja määrittelemällä kaavamääräyksen lisätiedoksi Kaavamääräyksen lisätiedon laji-koodiston koodiarvo "osa-alue".

Maakuntakaavan osa-alueiden erityisominaisuuksia koskevat määräykset voivat liittyä myös geometrialtaan pistemäisiin kaavakohteisiin. Geometrialtaan pistemäisiin kaavakohteisiin liittyvän kaavamääräyksen lisätiedoksi ei määritellä Kaavamääräyksen lisätiedon laji-koodiston koodiarvoa "osa-alue".

Geometria	Esitystapa	Kaavamääräyksen otsikko	Kaavamääräyslaji-koodin nimi	Kaavamääräyksen lisätiedon laji-koodin nimi
Alue		Kulttuuriympäristön tai maiseman vaalimisen kannalta tärkeä alue	Maisemallisesti arvokas alue	Osa-alue
Piste			Merkittävä rakennettu kulttuuriympäristö	Osa-alue
Alue		Maisemallisesti arvokas alue	Maisemallisesti arvokas alue	Osa-alue
Alue		Kansainvälisesti arvokas maisema-alue	Maisemallisesti arvokas alue	Osa-alue; Kansainvälinen
Alue		Valtakunnallisesti arvokas maisema-alue	Maisemallisesti arvokas alue	Osa-alue; Valtakunnallinen
Alue		Maakunnallisesti arvokas maisema-alue	Maisemallisesti arvokas alue	Osa-alue; Maakunnallinen
Alue		Merkittävä rakennettu kulttuuriympäristö	Merkittävä rakennettu kulttuuriympäristö	Osa-alue
Piste				
Alue		Kansainvälisesti merkittävä rakennettu kulttuuriympäristö	Maisemallisesti arvokas alue	Osa-alue; Kansainvälinen
Piste				
Alue		Valtakunnallisesti merkittävä rakennettu kulttuuriympäristö	Merkittävä rakennettu kulttuuriympäristö	Osa-alue; Valtakunnallinen
Piste				
Alue		Maakunnallisesti merkittävä rakennettu kulttuuriympäristö	Merkittävä rakennettu kulttuuriympäristö	Osa-alue; Maakunnallinen
Piste				

Maakuntakaavan kaavakohteiden ja -määrysten esitystapa

Alue		Kaupunki- tai kylä- kuvallisesti arvokas alue	Kaupunki- tai kylä- kuvallisesti arvokas alue	Osa-alue
Piste				
Alue		Arvokas harjualue tai muu geologinen muodostuma	Arvokas geologinen muodostuma	Osa-alue
Piste				
Alue		Tärkeä vedenhankintaan soveltuva pohja- vesialue	Pohjavesialue	Osa-alue
Piste				
Alue		Natura 2000 -verkostoon kuuluva alue	Natura 2000 -verkoston alue	Osa-alue
Piste				
Alue		Luonnon moni- muotoisuuden kannalta erityisen tärkeä alue	Luonnon moni- muotoisuuden kannalta erityisen tärkeä alue	Osa-alue
Piste				
Alue		Luonnon rauhan kannalta tärkeä alue	Luonnon rauhan kannalta tärkeä alue	Osa-alue
Piste				
Alue		UNESCO:n maailman- perintökohde	UNESCO:n maailman- perintökohde	Osa-alue
Piste				
Alue		Kansallinen kaupunkipuisto	Kansallinen kaupunkipuisto	Osa-alue
Piste				
Alue		Saamelaiskulttuurin kannal- ta tärkeä alue	Saamelaiskulttuurin kannalta tärkeä alue	Osa-alue
Piste				
Alue		Poronhoitolain mukainen poronhoitoalue	Poronhoitoalue	Osa-alue
Alue				
Piste		Ympäristöhäiriöalue	Ympäristöhäiriöalue	Osa-alue

Maakuntakaavan kaavakohteiden ja -määrysten esitystapa

Alue		Melualue	Melualue	Osa-alue
Alue		Tärinäalue	Tärinäalue	Osa-alue
Alue		Vaara-alue	Vaara-alue	Osa-alue
Piste				
Alue		Tulvariskialue	Tulvariskialue	Osa-alue
Piste				
Alue		Suojavyöhyke	Suojavyöhyke	Osa-alue
Alue		Konsultointivyöhyke	Konsultointivyöhyke	Osa-alue
Alue		Maakuntakaavassa määrätty rakentamisrajoitusalue	Rakentamisrajoitus (maakuntakaava)	Osa-alue
Piste				
Alue		Alue, jota koskee määräaikainen rakentamisrajoitus	Määräaikainen rakentamisrajoitus	Osa-alue
Piste				
Alue		Tuulivoimaloiden alue	Tuulivoimala-alue	Osa-alue
Piste				
Alue		Aurinkovoimaloiden alue	Aurinkovoimala-alue	Osa-alue
Piste				
Alue		Turvetuotannon alue	Turvetuotantoalue	Osa-alue

Maakuntakaavan kaavakohteiden ja -määräysten esitystapa

Maakuntakaavoissa osoitettavia kehittämisperiaatteita koskevien määräysten esitystapa


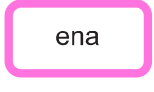









Maakuntakaavoissa osoitettavia kehittämisen kohdealueita kuvaaviin kaavakohteisiin liittyvät kaavamääräykset ilmaistaan koneluettavassa muodossa määrittelemällä kaavamääräyksen lajiksi Kaavamääräyslaji-koodiston koodiarvo "kehittämisvyöhyke" ja määrittelemällä kaavamääräyksen lisätiedoksi Kaavamääräyksen lisätiedon laji -koodiston koodiarvo "osa-alue".

Kehittämisen kohdealuetta koskevaan kaavamääräykseen tulee aina sisältyä kaavamääräyksen otsikkoa täydentävä sanallinen suunnittelumääräys, jolla kuvataan, miten aluetta tulee kehittää.

Mikäli kehittämisperiaatteeseen liittyvää määräystä on tarpeen tarkentaa ilmaisemalla mihin käyttötarkoitukseen kehittäminen liittyy, ilmaistaan tämä tieto koneluettavassa muodossa määrittelemällä kaavamääräyksen lisätiedoksi Kaavamääräyksen lisätiedon laji -koodiston koodiarvo "käyttötarkoituskohdistus", jolle annetaan arvoksi jokin Kaavamääräyslaji-koodiston käyttötarkoitusta kuvaava koodiarvo.

Geometria	Esitystapa	Kaavamääräyksen otsikko	Kaavamääräyslaji -koodin nimi	Kaavamääräyksen lisätiedon laji -koodin nimi
Alue	kk	Kaupunkikehittämisen kohdealue	Kehittämisvyöhyke	Osa-alue
			Sanallinen määräys	
Alue	mk	Maaseudun kehittämisen kohdealue	Kehittämisvyöhyke	Osa-alue
			Sanallinen määräys	
Alue	mv	Matkailun ja virkistyksen kehittämisen kohdealue	Kehittämisvyöhyke	Osa-alue
				Käyttötarkoituskohdistus: <i>Matkailupalvelujen alue</i>
			Sanallinen määräys	Käyttötarkoituskohdistus: <i>Virkistysalue</i>
Alue	rma	Matkailun kehittämisen kohdealue	Kehittämisvyöhyke	Osa-alue
			Sanallinen määräys	Käyttötarkoituskohdistus: <i>Matkailupalvelujen alue</i>
Alue	vka	Virkistyksen kehittämisen kohdealue	Kehittämisvyöhyke	Osa-alue
			Sanallinen määräys	Käyttötarkoituskohdistus: <i>Virkistysalue</i>
Alue	kma	Vähittäiskaupan kehittämisen kohdealue	Kehittämisvyöhyke	Osa-alue
			Sanallinen määräys	Käyttötarkoituskohdistus: <i>Vähittäiskaupan suuryksikkö</i>

Maakuntakaavan kaavakohteiden ja -määräysten esitystapa











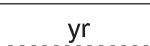

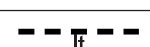


Alue		Ekologinen kehittämis- vyöhyke	Kehittämisvyöhyke	Osa-alue
			Sanallinen määräys	
Alue		Energiahuollon / energiatu- otannon kehittämisvyöhyke	Kehittämisvyöhyke	Osa-alue
			Sanallinen määräys	Käyttötarkoitus- kohdistus: <i>Energia- huollon alue</i>
Alue		Kaupallisten palveluiden kehittämisvyöhyke	Kehittämisvyöhyke	Osa-alue
			Sanallinen määräys	Käyttötarkoitus- kohdistus: <i>Palvelu- jen alue</i>
Alue		Liikenteen kehittämis- vyöhyke	Kehittämisvyöhyke	Osa-alue
			Sanallinen määräys	Käyttötarkoitus- kohdistus: <i>Liiken- nealue</i>
Alue		Keskustatoimintojen kehittä- misvyöhyke	Kehittämisvyöhyke	Osa-alue
			Sanallinen määräys	Käyttötarkoitus- kohdistus: <i>Keskusta- toimintojen alue</i>
Alue		Taajamatoimintojen kehittä- misvyöhyke	Kehittämisvyöhyke	Osa-alue
			Sanallinen määräys	Käyttötarkoitus- kohdistus: <i>Taajama- toimintojen alue</i>
Alue		Teollisuustoimintojen kehittä- misvyöhyke	Kehittämisvyöhyke	Osa-alue
			Sanallinen määräys	Käyttötarkoitus- kohdistus: <i>Teolli- suusalue</i>
Alue		Logistiikkatoimintojen kehittämisvyöhyke	Kehittämisvyöhyke	Osa-alue
			Sanallinen määräys	
Alue		Selvitysalue	Selvitysalue	Osa-alue
Viiva		Yhdyskuntarakenteen laa- jenemissuunta	Yhdyskuntarakenteen laajenemissuunta	
Alue		Yhdyskuntarakenteen eheyttämistarve	Kehittämisvyöhyke	Osa-alue
			Sanallinen määräys	Eheyttävä tai tiivistettävä

Maakuntakaavan kaavakohteiden ja -määräysten esitystapa

Maakuntakaavan geometrialtaan viivamaisten kaavakohteiden ja niihin liittyvien määräysten esitystapa

Maakuntakaavassa osoitettaviin geometrialtaan viivamaisiin kaavakohteisiin liittyvät kaavamääräykset ilmaistaan koneluettavassa muodossa määrittelemällä kaavamääräyksen lajiksi Kaavamääräyslaji-koodiston koodiarvo, joka kuvaa viivan käyttötarkoitusta.

Eri liikennemuotojen käyttöön tarkoitetut linjaukset







Geometria	Esitystapa	Kaavamääräyksen otsikko	Kaavamääräyslaji -koodin nimi	Kaavamääräyksen lisätiedon laji -koodin nimi
Viiva		Moottori- tai moottoriliikennetie	Moottori- tai moottoriliikennetie	Olemassa oleva tai ei määritetty
Viiva		Valtatie tai kantatie	Valtatie	Olemassa oleva tai ei määritetty
			Kantatie	Olemassa oleva tai ei määritetty
Viiva		Valtatie	Valtatie	Olemassa oleva tai ei määritetty
Viiva		Kantatie	Kantatie	Olemassa oleva tai ei määritetty
Viiva		Seututie tai pääkatu	Seututie	Olemassa oleva tai ei määritetty
			Pääkatu	Olemassa oleva tai ei määritetty
Viiva		Seututie	Seututie	Olemassa oleva tai ei määritetty
Viiva		Pääkatu	Pääkatu	Olemassa oleva tai ei määritetty
Viiva		Yhdystie	Yhdystie	Olemassa oleva tai ei määritetty
Viiva		Rautatie	Raideliikenteen alue	Olemassa oleva tai ei määritetty
Viiva		Päärata	Päärata	Olemassa oleva tai ei määritetty
Viiva		Yhdysrata/ sivurata/kaupunkirata	Yhdysrata	Olemassa oleva tai ei määritetty
			Sivurata	Olemassa oleva tai ei määritetty
			Kaupunkirata	Olemassa oleva tai ei määritetty
Viiva		Yhdysrata	Yhdysrata	Olemassa oleva tai ei määritetty
Viiva		Sivurata	Sivurata	Olemassa oleva tai ei määritetty
Viiva		Kaupunkirata	Kaupunkirata	Olemassa oleva tai ei määritetty
Viiva		Liikennetunneli	Liikennetunneli	Olemassa oleva tai ei määritetty

Maakuntakaavan kaavakohteiden ja -määräysten esitystapa

Viiva	● ● ● ● ●	Moottorikelkkailureitti	Moottorikelkkailureitti	Olemassa oleva tai ei määritelty
Viiva	● ● ● ● ● lv	Laivaväylä	Laivaväylä	Olemassa oleva tai ei määritelty
Viiva	● ● ● ● ● vv	Veneväylä	Veneväylä	Olemassa oleva tai ei määritelty
Viiva	● ● ● ● ● ly	Lossi- tai lauttayhteys	Lossi- tai lauttayhteys	Olemassa oleva tai ei määritelty





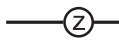


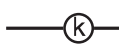












Ympäristömuutosta koskevien määräysten vaikutus maakuntakaavan eri liikennemuotojen käyttöön tarkoitettujen linjausten esitystapaan

Annettaessa maakuntakaavan tieliikenteen tai muu liikennemuodon linjausta ilmaisevalle kaavamääräykselle Kaavamääräyksen lisätiedon laji -koodiston koodiarvo ”uusi” tai ”merkittävästi parannettava” tai määräystyyppiä kuvaava koodiarvo ”yhteystarve”, ”ohjeellinen sijainti” tai ”vaihtoehtoinen”, kaavakohteet ja kaavamääräykset esitetään kaavakartalla seuraavalla tavalla. Kaavamääräykset otsikoidaan siten, että määräykseen liittyvä ympäristön muutoksen luonne käy ilmi otsikosta.






Geometria	Esitystapa	Kaavamääräyksen otsikko	Kaavamääräyslaji -koodin nimi	Kaavamääräyksen lisätiedon laji -koodin nimi
Viiva		Valtatie	Valtatie	Olemassa oleva
Viiva		Uusi valtatie	Valtatie	Uusi
Viiva		Merkittävästi parannettava valtatie	Valtatie	Merkittävästi parannettava
Viiva		Valtatien yhteystarve	Valtatie	Yhteystarve
Viiva		Ohjeellinen valtatie	Valtatie	Ohjeellinen sijainti
Viiva		Vaihtoehtoinen valtatie	Valtatie	Vaihtoehtoinen

Muita maakuntakaavassa osoitettavia linjauksia koskevat kaavamääräykset

Annettaessa maakuntakaavan tieliikenteen tai muu liikennemuodon linjausta ilmaiseksi kaavamääräykselle Kaavamääräyksen lisätiedon laji -koodiston koodiarvo, jolla kuvataan ympäristön muutoksen luonnetta tai kaavamääräyksen tyyppiä, kaavakohteet ja kaavamääräykset esitetään kaavakartalla seuraavalla tavalla. Kaavamääräykset otsikoidaan siten, että määräykseen liittyvä ympäristön muutoksen luonne käy ilmi otsikosta.

Geometria	Esitystapa	Kaavamääräyksen otsikko	Kaavamääräyslaji -koodin nimi	Kaavamääräyksen lisätiedon laji -koodin nimi
Viiva		Viheryhteys	Viheryhteys	Olemassa oleva tai ei määriteltä
Viiva		Viheryhteystarve	Viheryhteys	Yhteystarve
Viiva		Ekologinen yhteys	Ekologinen yhteys	Olemassa oleva tai ei määriteltä
Viiva		Ekologisen yhteyden tarve	Ekologinen yhteys	Yhteystarve
Viiva		Pääsähkolinja	Sähkolinja	Olemassa oleva tai ei määriteltä
Viiva		Uusi pääsähkolinja	Sähkolinja	Uusi
Viiva		Pääsähkolinjan yhteystarve	Sähkolinja	Yhteystarve
Viiva		Pääkaasulinja	Kaasulinja	Olemassa oleva tai ei määriteltä
Viiva		Uusi pääkaasulinja	Kaasulinja	Uusi
Viiva		Pääkaasulinjan yhteystarve	Kaasulinja	Yhteystarve
Viiva		Historiallinen tie	Historiallinen kohde	Olemassa oleva tai ei määriteltä
Viiva		Säilytettävä historiallinen tie	Historiallinen kohde	Säilytettävä
Viiva		Kehitettävä historiallinen tie	Historiallinen kohde	Kehitettävä
Viiva		Merkittävästi parannettava historiallinen tie	Historiallinen kohde	Merkittävästi parannettava
Viiva		Ulkoilu- tai virkistysreitti	Ulkoilu- tai virkistysreitti	Olemassa oleva tai ei määriteltä
Viiva		Uusi ulkoilu- tai virkistysreitti	Ulkoilu- tai virkistysreitti	Uusi
Viiva		Ulkoilu- tai virkistysreitin yhteystarve	Ulkoilu- tai virkistysreitti	Yhteystarve
Viiva		Ohjeellinen ulkoilu- tai virkistysreitti	Ulkoilu- tai virkistysreitti	Ohjeellinen sijainti
Viiva		Vaihtoehtoinen ulkoilu- tai virkistysreitti	Ulkoilu- tai virkistysreitti	Vaihtoehtoinen
Viiva		Joukkoliikenteen reitti	Joukkoliikenteen alue	Olemassa oleva tai ei määriteltä

Maakuntakaavan kaavakohteiden ja -määräysten esitystapa

Viiva		Uusi joukkoliikenteen reitti	Joukkoliikenteen alue	Uusi
Viiva		Joukkoliikenteen reitin yhteystarve	Joukkoliikenteen alue	Yhteystarve
Viiva		Joukkoliikenteen kehittämiskäytävä	Joukkoliikenteen alue	Kehitettävä
Viiva		Ohjeellinen joukkoliikenteen reitti	Joukkoliikenteen alue	Ohjeellinen sijainti
Viiva		Vaihtoehtoinen joukkoliikenteen reitti	Joukkoliikenteen alue	Vaihtoehtoinen