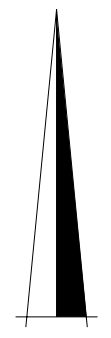
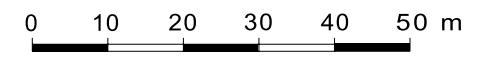
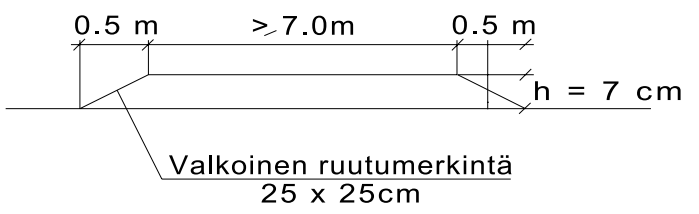


**SELITE**

- Suunnitelma-alueen raja
- Jalkakäytävä
- Korotettu suojatie tai -liittymä, materiaaliero
- Ajorata
- Pysäköinti

KOROTETTU SUOJATIE / KOROTETTU LIITTYMÄ  
POIKKILEIKKAUKSET 1:200



Helsinki		Kaupunkiympäristön toimiala		Liikenne- ja katusuunnittelu	
Kaupunginosa 42, Kulosaari					
<b>KULOsaAREN KESKUKSEN LIIKENNESUUNNITELMA</b>					
Liikennesuunnitelma					
Mittakaava	Diariinro	HEL 2016-014146	Piirustusno	Päiväys	15.1.2019
1:1000	Hanke	5344_3	<b>6897</b>	Muutettu pvm	
	Asemakaava	12544	Tasokoordinaatisto	Hyväksyjä	Reetta Putkonen
	Käsittelyt	I Kylk/Lksp15.01.2019	ETRS-GK25	Tarkastanut	Leena Silfverberg
		II Kylk/kirje	Korkeusjärjestelmä	Laatinut	Markus Ahtiainen Kati Vaaja, Sitowise
			N2000		