
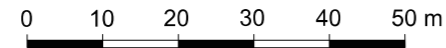
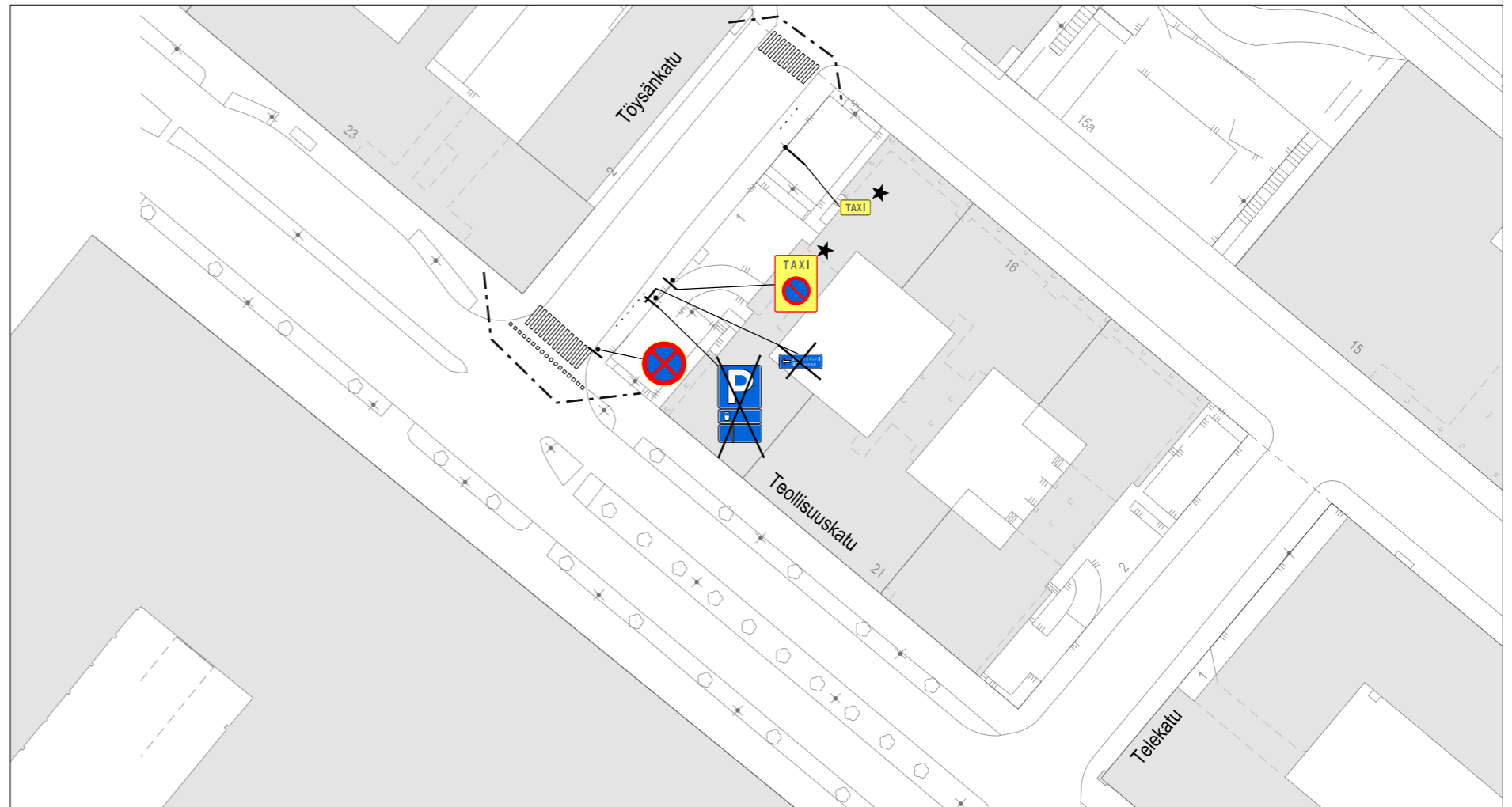
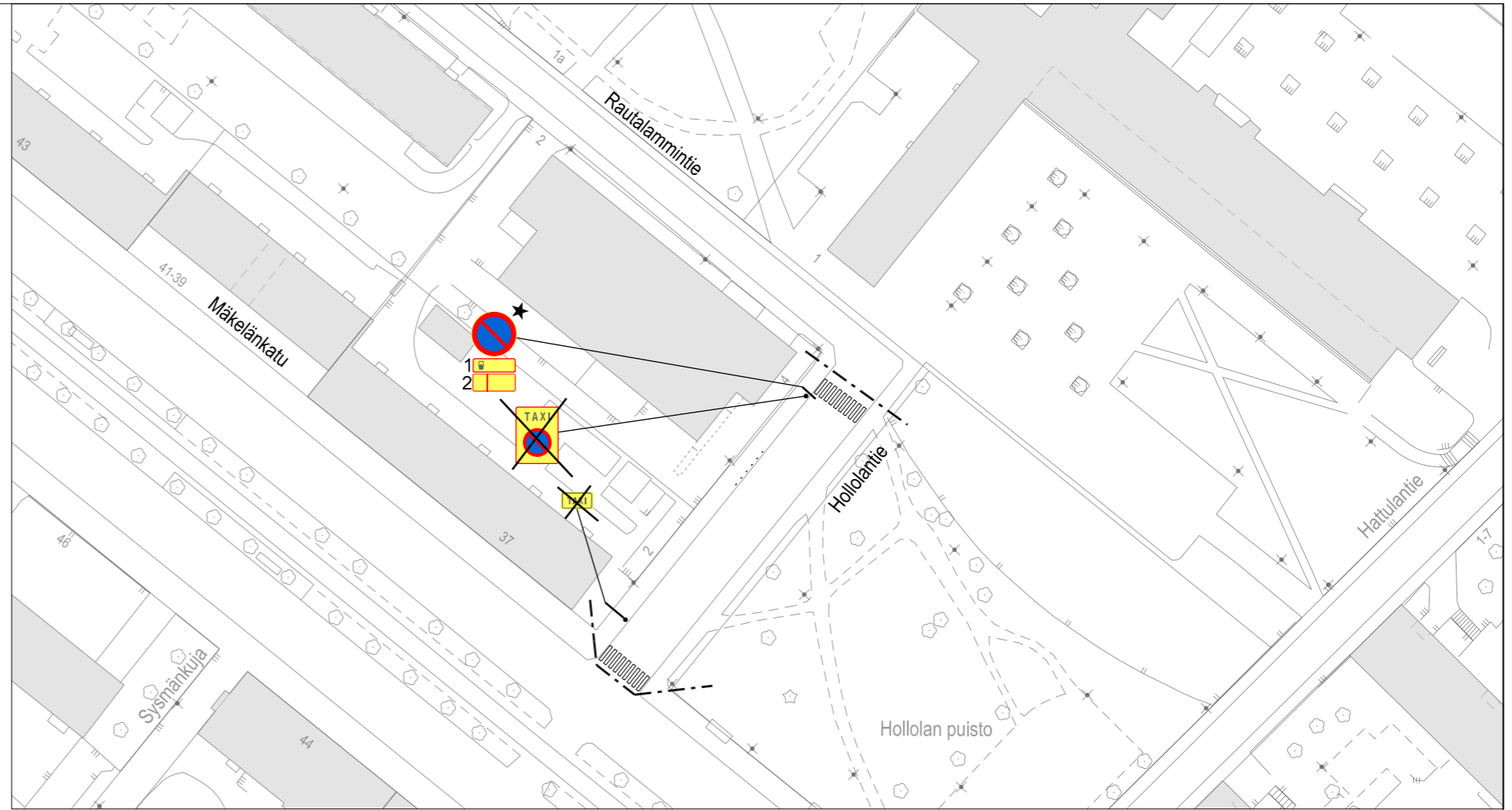


SELITE

- Suunnitelma-alueen raja
- ★ Uusi, muutettu tai siirretty liikennemerkki

SELITE

- 1 
- 2 



Helsinki Kaupunkiympäristön toimiala Liikenne- ja katusuunnittelu

Kaupunginosa
22, Vallila

**Taksiaseman merkitseminen Töysänkadulle
ja asukaspysäköintipaikkojen
lisääminen Hollolantielle**

Liikennejärjestely

Mittakaava 1:1000	Diaarinro HEL 2019-002157	Piirustusno 0000	Päiväys 01.03.2019
Asemakaava	Käsittelyt I Lksp 01.03.2019	Tasokoordinaatisto ETRS-GK25 Korkeusjärjestelmä N2000	Muutettu pvm
			Hyväksyjä Reetta Putkonen
			Tarkastanut Jouni Korhonen
			Laatinut Tiia Numminen