

















# Ydinkeskustan liikennejärjestelmäsuunnitelma, koostekuva

-  Käveltävä ydinkeskusta
-  Käveltävä keskusta
-  Pyöräliikenteen pääverkko
-  Autoliikenteen pääverkko
-  Pääkatu
-  Alueellinen kokoojakatu, nykyinen
-  Alueellinen kokoojakatu, yhteystarve
- Keskustan joukkoliikenneverkko**
-  Raitiotie
-  Pikaraitiotie
-  Bussiliikenteen pääyhteydet, terminaali
-  Junaliikenne, terminaali
-  Metroliikenne, asema
-  Helsingin yliopiston uusi sisäänkäynti
-  lauttaterminaali
-  laivaterminaali
-  risteilysatama

