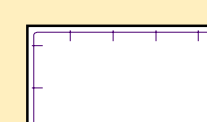






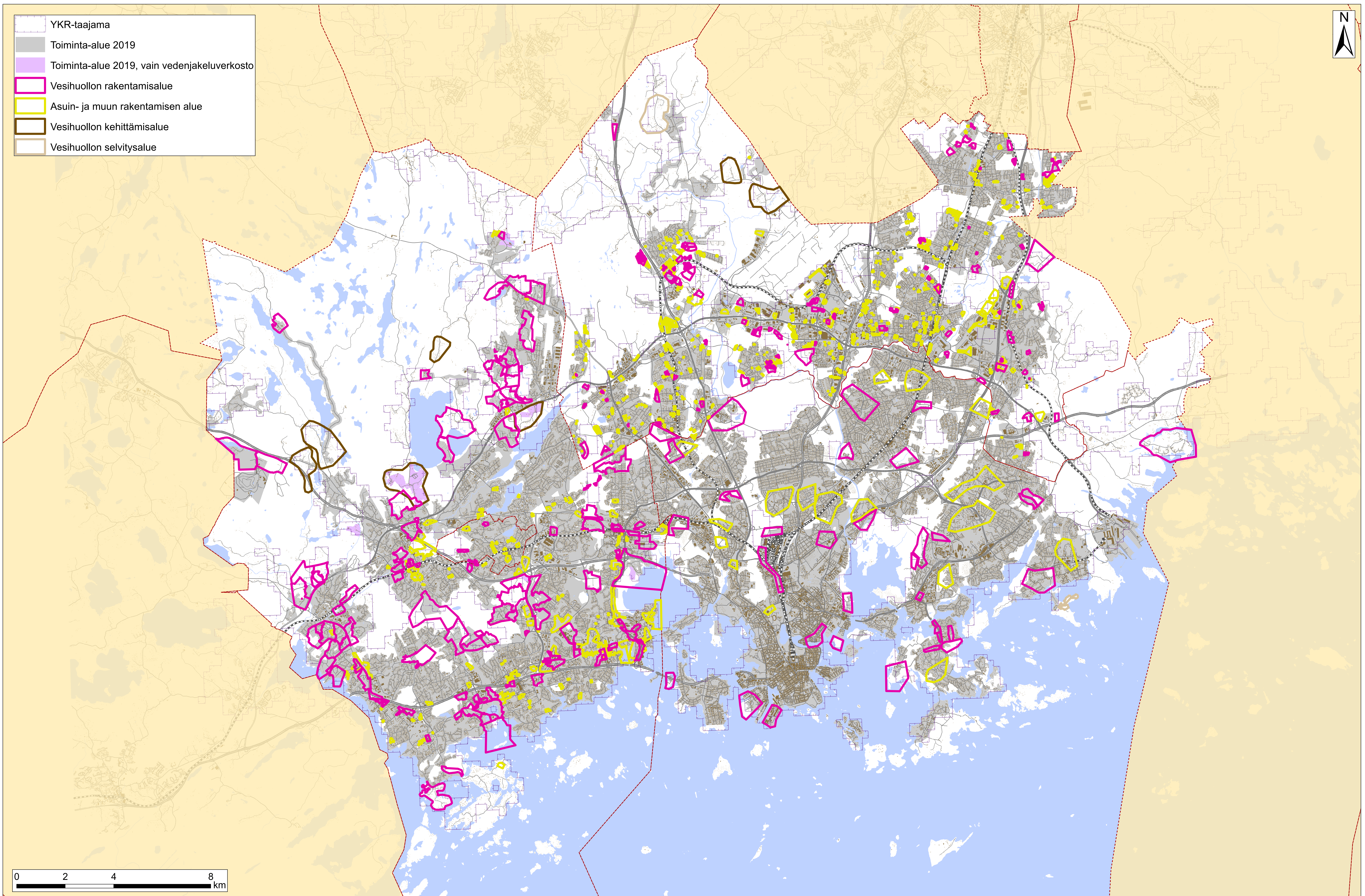
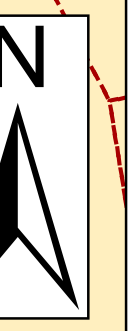


-  YKR-taajama
-  Toiminta-alue 2019
-  Toiminta-alue 2019, vain vedenjakeluverkosto
-  Vesihuollon rakentamisalue
-  Asuin- ja muun rakentamisen alue
-  Vesihuollon kehittämistäalue
-  Vesihuollon selvitysalue



Maastotietokanta, korkeusmallit, Maanmittauslaitos, 2019
 Pohjaviesialueet, Luonnonsuojelu, SYKE & ELY-keskukset, 2019



Toiminta-alueen laajenemissuunnitelma 2018-2027
 Toiminta-alue muodostettu 1.1.2018 voimassa olleiden kiinteistörajojen mukaan

HSY
 Vesihuollon toiminta-alue 2019-2021
 101010173-001
 14.6.2019