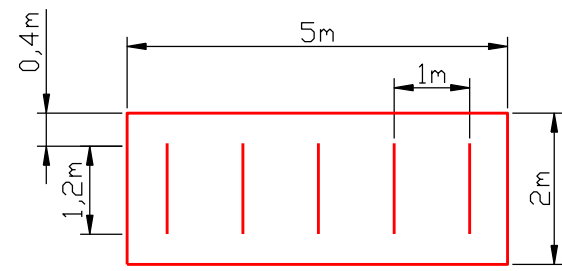
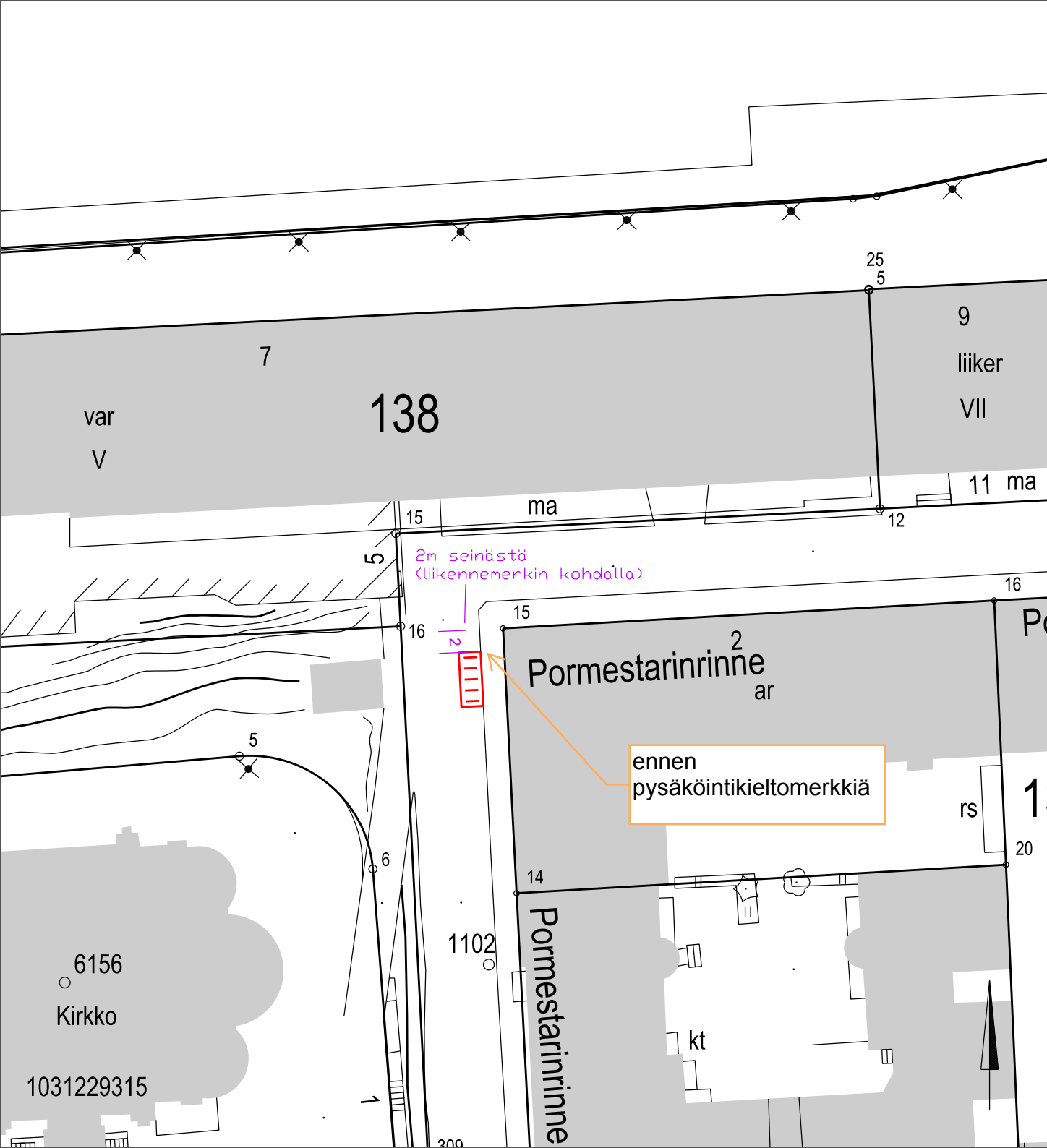


PYÖRÄTELINEIDEN SIJAINTI

1. Pormestarinrinne 2
2. Kanavaranta 11 & 15
3. Satamakatu 5
4. Luotsikatu 8
5. Katajanokanlaituri 4-5
6. Katajanokanlaituri 6-7
7. Pikku Satamakatu 6
8. Mastokatu 4
9. Laivastokuja (Merisotilaanpuisto)
10. Merisotilaantori
11. Luotsikatu 11
12. Vyökatu (Linnanpuisto)
13. Kauppiaankatu 7

08. KATAJANOKKA

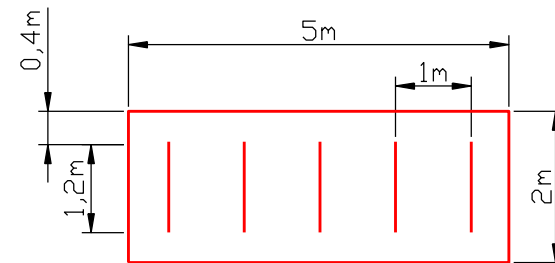
Helsinki		Kaupunkiympäristön toimiala		Liikenne- ja katusuunnittelu	
Kaupunginosa 08. Katajanokka					
PYÖRÄTELINEIDEN SIOITTAMINEN KATAJANOKKAAN					
Liikennejärjestely					
Mittakaava	Diaarinro	HEL 2021-004960	Piirustusno	Päiväys	21.5.2021
1:3000	Hanke		7148	Muutettu pvm	
	Asemakaava		Tasokoordinaatisto	Hyväksyjä	Reetta Putkonen
	Käsitelyt		ETRS-GK25	Tarkastanut	Jouni Korhonen
	I Lksp	21.5.2021	Korkeusjärjestelmä	Laatinut	Ilari Heiska
	II -		N2000		



Leveä kaariteline
5 kpl/10 pp-paikkaa

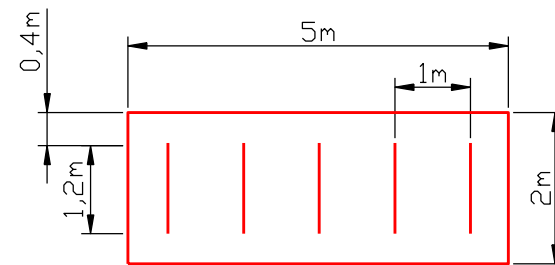
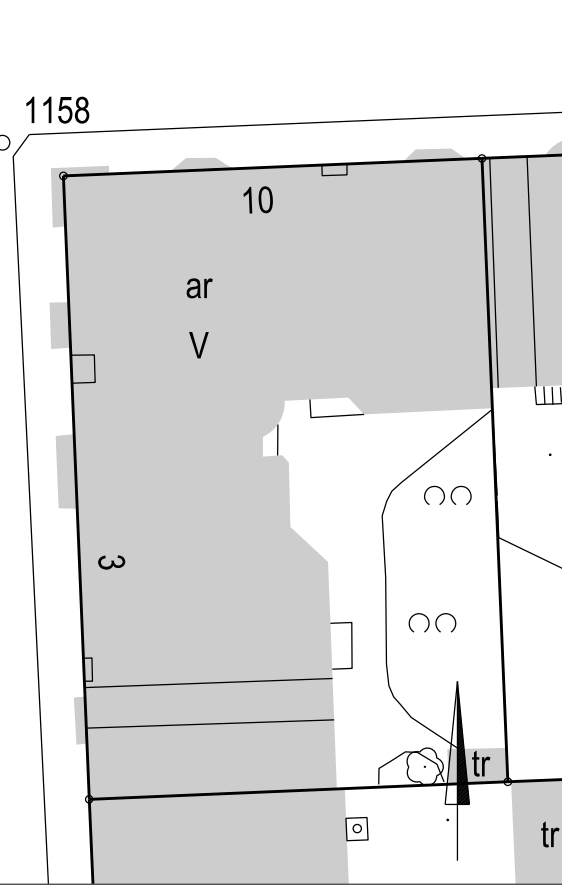
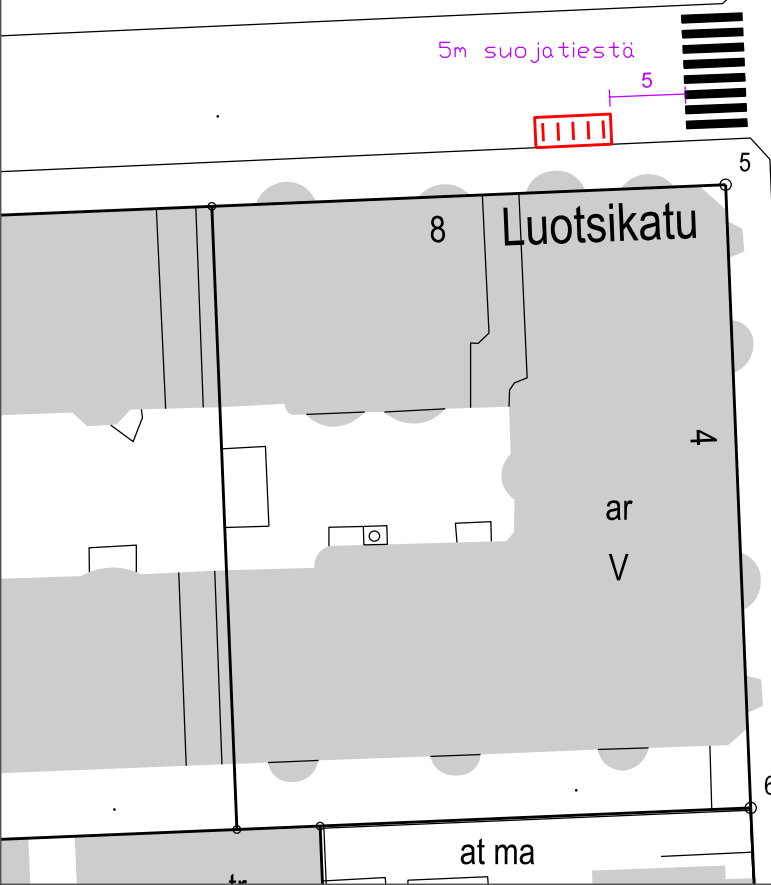
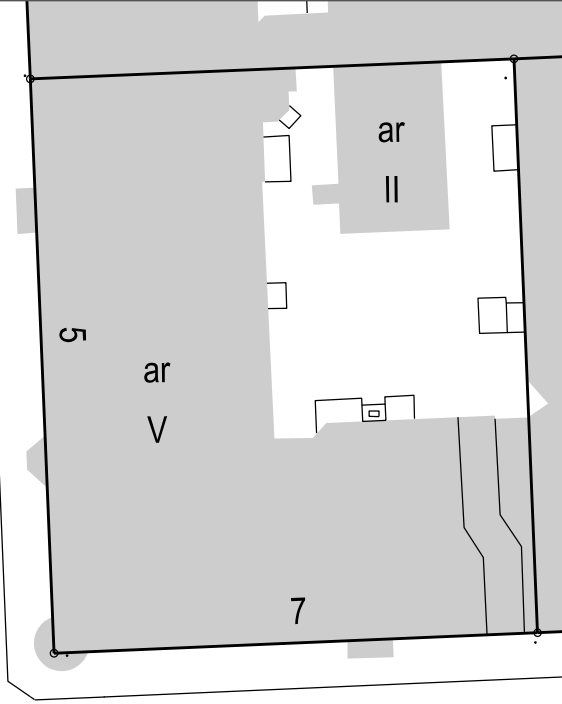
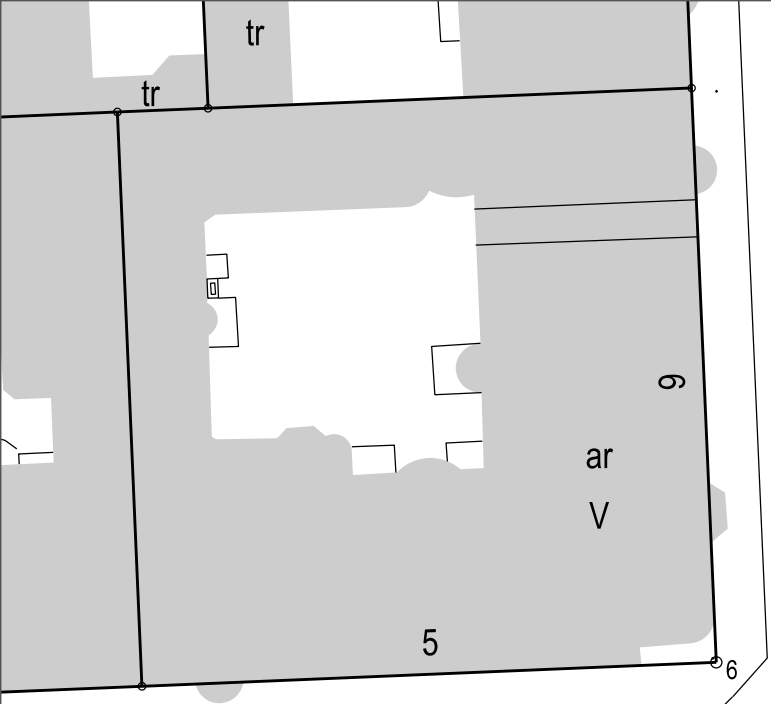
Helsinki		Kaupunkiympäristön toimiala		Liikenne- ja katusuunnittelu	
Kaupunginosa 08 Katajanokka					
1. Pyöräpysäköinti Pormestarinrinne 2					
RAMBOLL					
Liikennejärjestely					
Mittakaava	Diariinro	Piirustusno	Päiväys		
1:500	Hanke	-	Muutettu pvm		
Asemakaava	Tasokoordinaatisto ETRS-GK25		Hyväksyjä		
Käsitteilyt	Korkeusjärjestelmä N2000		Tarkastanut	Keisanen	
I -			Laatinut	Colin, Töyrylä	
II -					

KATAJANOKKA 8



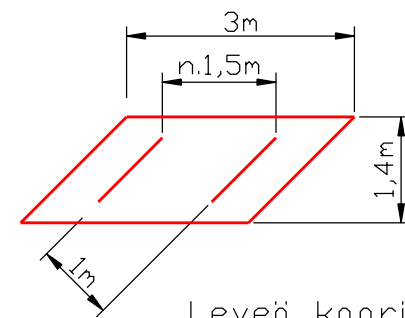
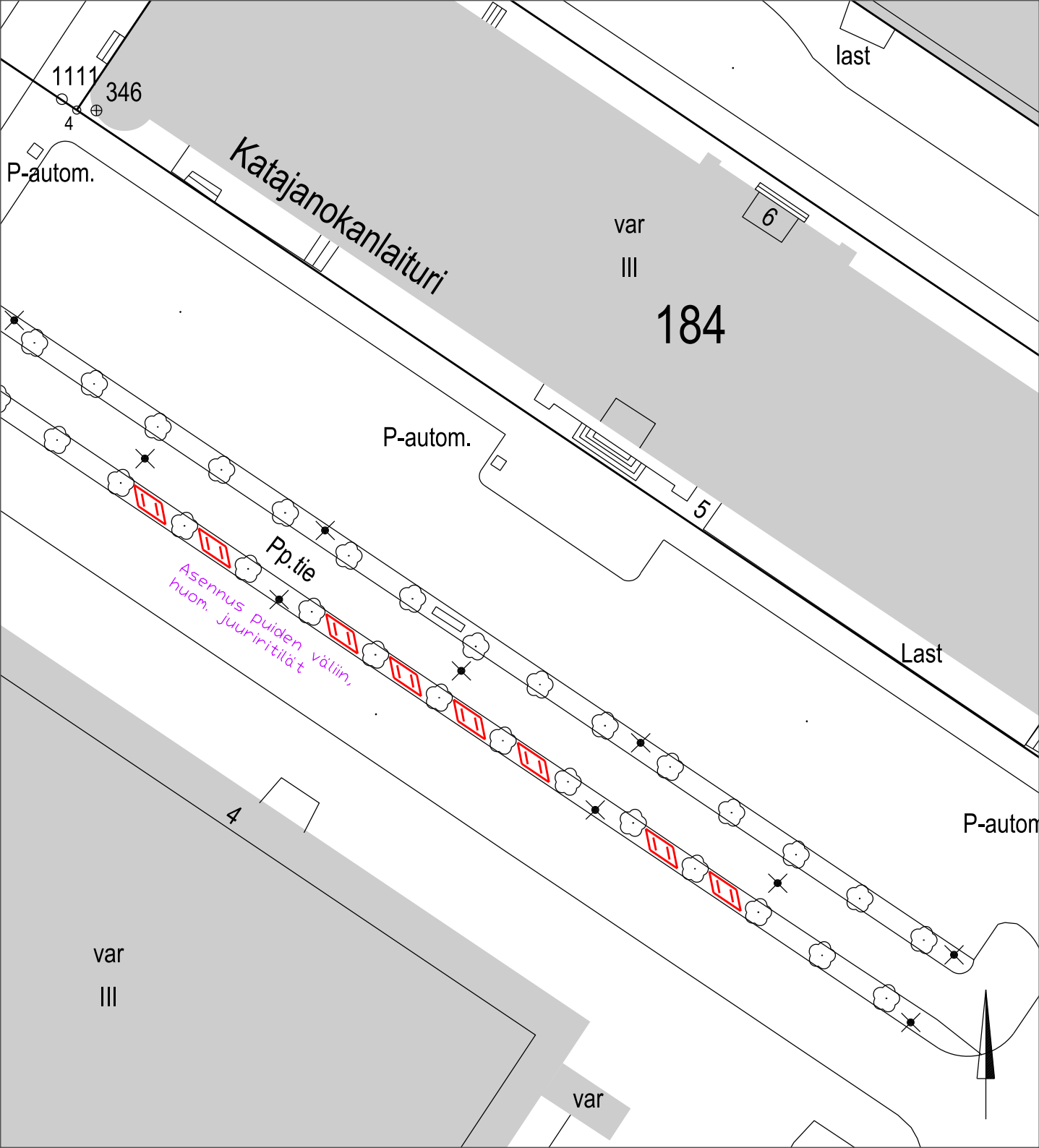
Leveä kaariteline
5 kpl/10 pp-paikkaa

Helsinki		Kaupunkiympäristön toimiala	Liikenne- ja katusuunnittelu	
Kaupunginosa 08 Katajanokka				
2. Pyöräpysäköinti Kanavaranta 11-15				
RAMBOLL				
Liikennejärjestely				
Mittakaava	Dlaarinro	Piirustusnro	Päiväys	
1:750	Hanke	-	Muutettu pvm	
Asemakaava		Tasokoordinaatisto	Hyväksyjä	
Käsitellyt		ETRS-GK25	Tarkastanut	Keisanen
I -		Korkeusjärjestelmä	Laatinut	Colin, Töyrylä
II -		N2000		



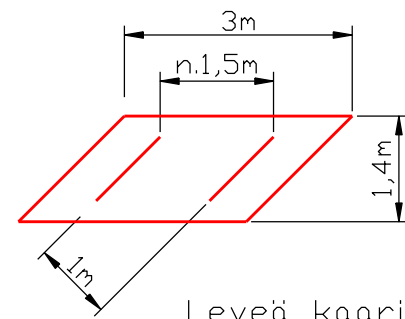
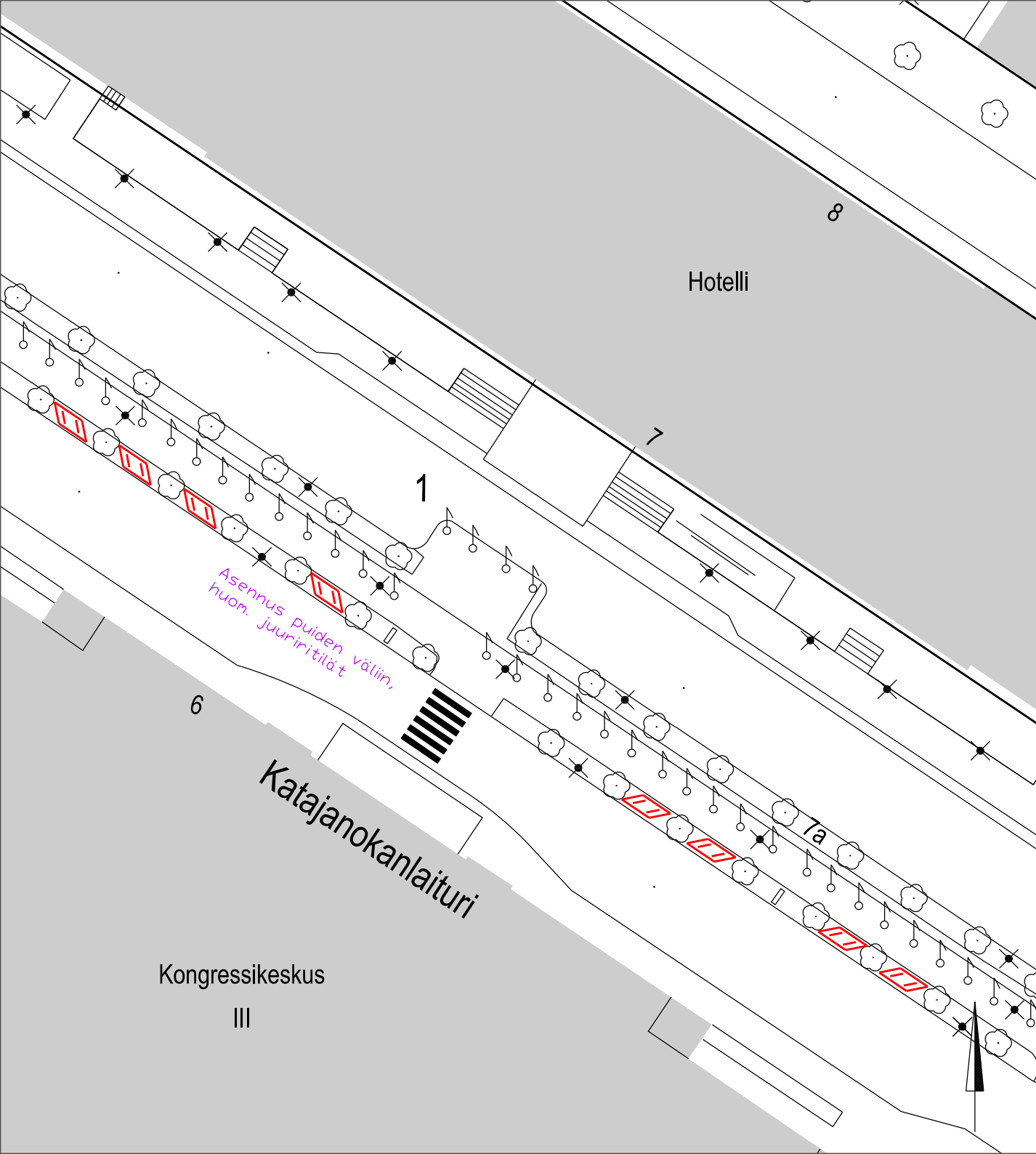
Leveä kaaritelin
5 kpl/10 pp-paikkaa

Helsinki		Kaupunkiympäristön toimiala		Liikenne- ja katusuunnittelu	
Kaupunginosa 08 Katajanokka					
04. Pyöräpysäköinti Luotsikatu 8					
RAMBOLL					
Liikennejärjestely					
Mittakaava	Dlaarinro	Piirustusno	Päiväys		
1:500	Hanke	-	Muutettu pvm		
Asemakaava		Tasokoordinaatisto	Hyväksyjä		
Käsitellyt		ETRS-GK25	Tarkastanut		Keisanen
I -		Korkeusjärjestelmä	Laatinut		Colin, Töyrylä
II -		N2000			



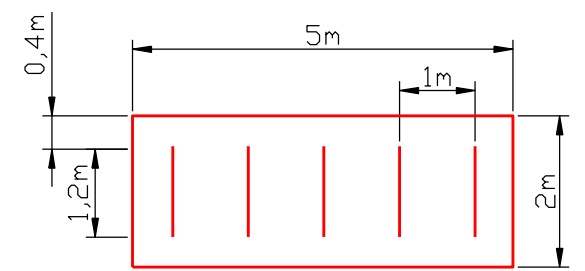
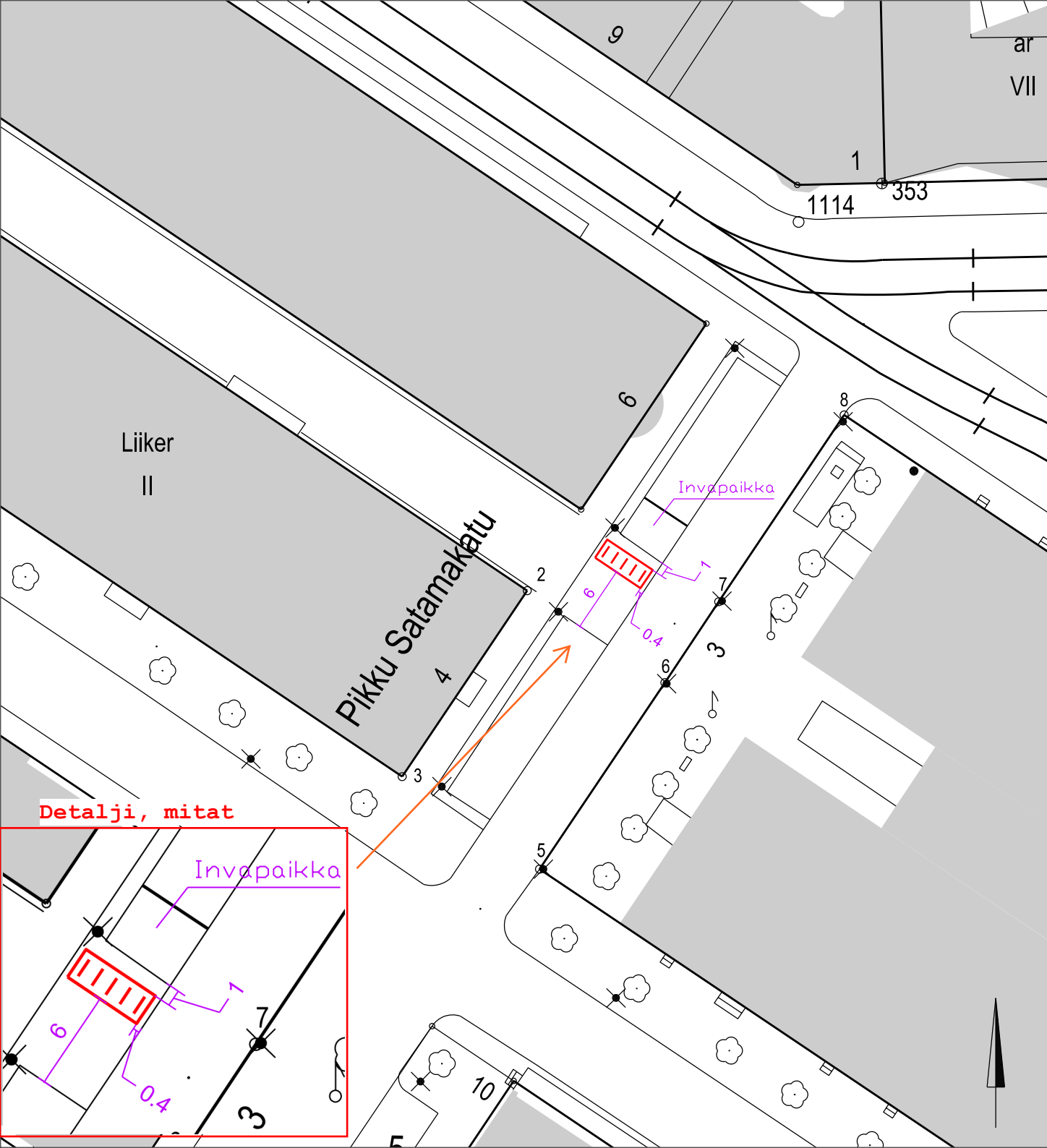
Leveä kaariteline
45 asteen kulmassa
2 kpl/4 pp-paikkaa

Helsinki Kaupunkiympäristön toimiala Liikenne- ja katusuunnittelu				
Kaupunginosa 08 Katajanokka				
5. Pyöräpysäköinti Pakkahuone - Katajanokanlaituri 4-5				
RAMBOLL				
Liikennejärjestely				
Mittakaava	Diaarinro	Piirustusno	Päiväys	
1:500	Hanke	-	Muutettu pvm	
Asemakaava	Tasokoordinaatisto ETRS-GK25		Hyväksyjä	
Käsitellyt	I -	Korkeusjärjestelmä N2000	Tarkastanut	Keisanen
	II -		Laatinut	Colin, Töyrylä



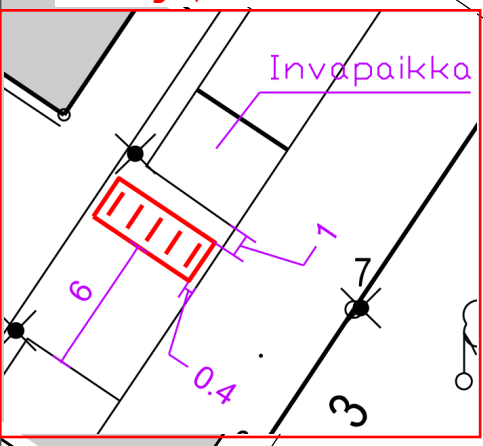
Leveä kaaritelie
 45 asteen kulmassa
 2 kpl/4 pp-paikkaa

Helsinki		Kaupunkiympäristön toimiala		Liikenne- ja katusuunnittelu	
Kaupunginosa 08 Katajanokka					
6. Pyöräpysäköinti Kongressikeskus - Katajanokanlaituri 6-7					
RAMBOLL					
Liikennejärjestely					
Mittakaava	Diagrammi	Piirustusnro	Päiväys		
1:500	Hanke	-	Muutettu pvm		
Asemakaava		Tasokoordinaatisto	Hyväksyjä		
Käsitellyt		ETRS-GK25	Tarkastanut	Keisanen	
I -		Korkeusjärjestelmä	Laañnut	Collin, Töyrylä	
II -		N2000			



Leveä kaariteline
5 kpl/10 pp-paikkaa

Detalji, mitat



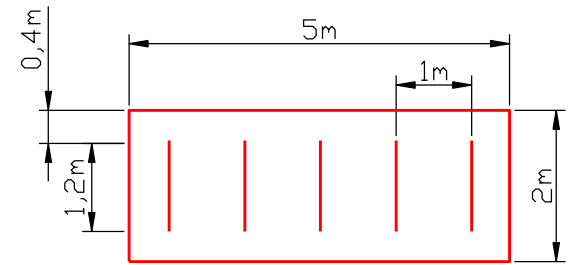
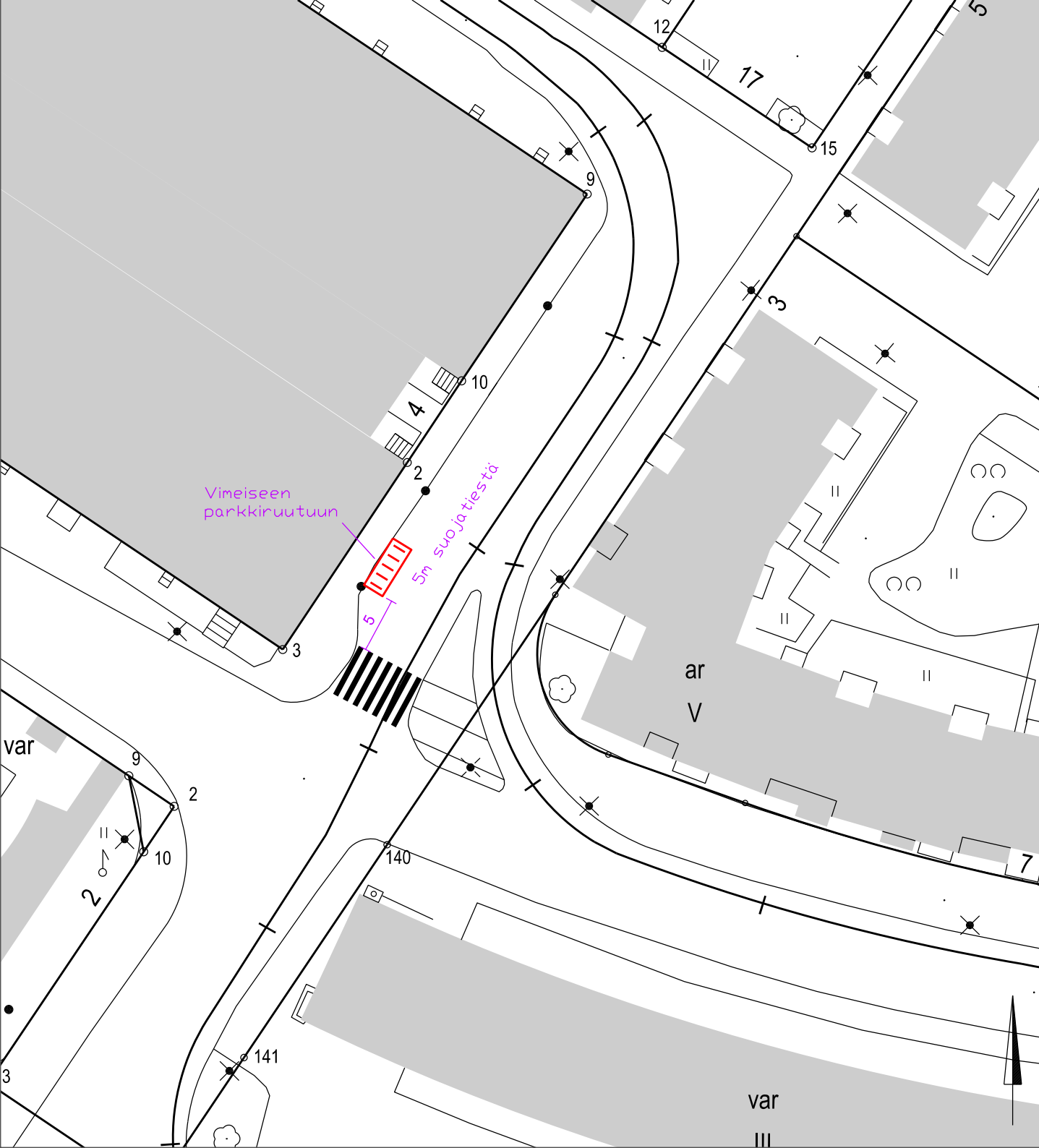
Helsinki Kaupunkiympäristön toimiala Liikenne- ja katusuunnittelu

Kaupunginosa
08 Katajanokka

**7. Pyöräpysäköinti
Pikku Satamakatu 6**

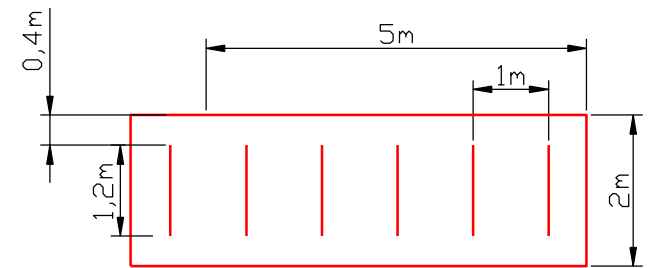
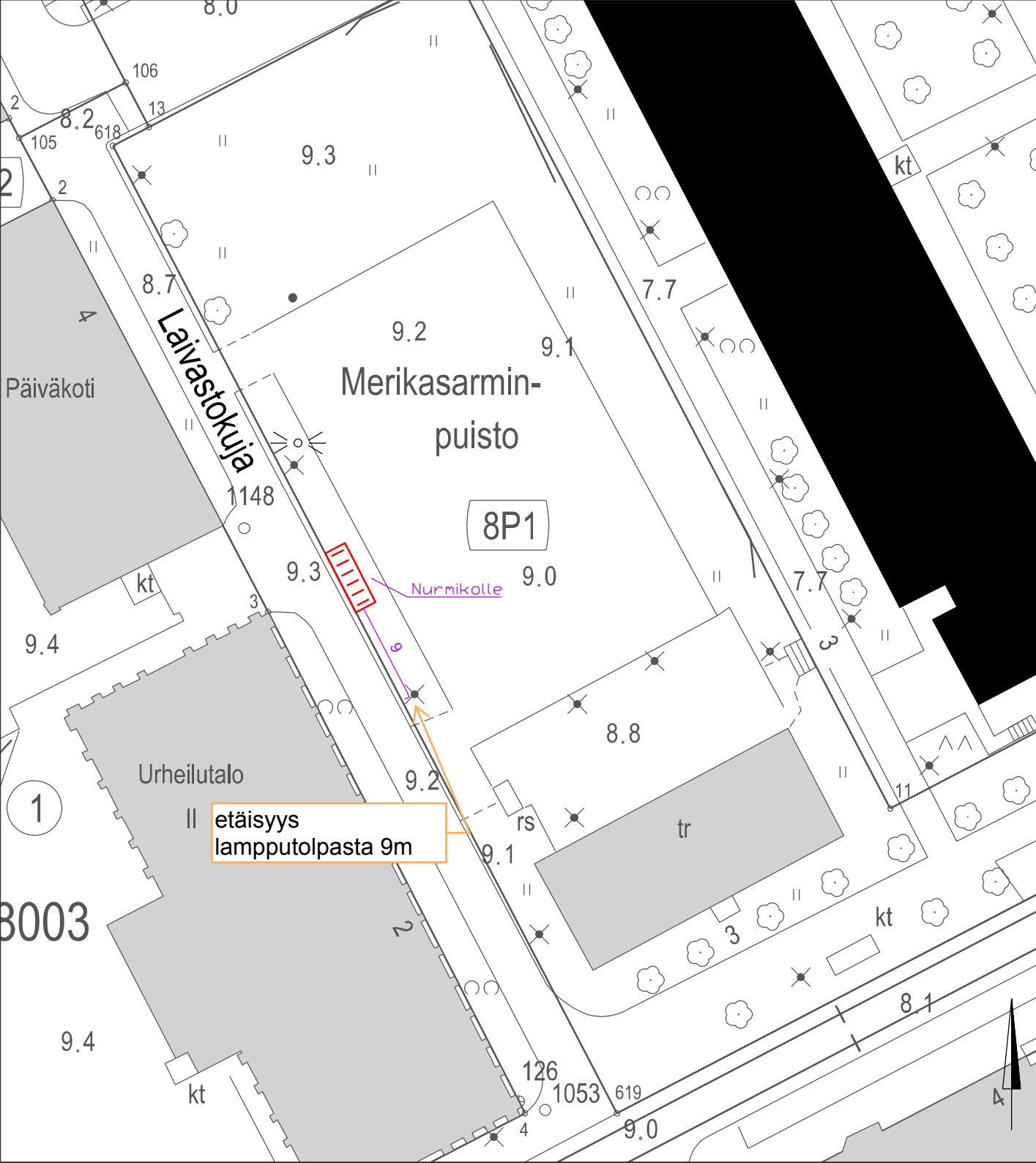
RAMBOLL

Liikennejärjestely			
Mittakaava	Diiaarinro	Piirustusno	Päiväys
1:500	Hanke	-	Muutettu pvm
	Asemakaava	Tasokoordinaatisto	Hyväksyjä
	Käsittelyt	ETRS-GK25	Tarkastanut
	I -	Korkeusjärjestelmä	Laatinut
	II -	N2000	Colin, Töyrylä



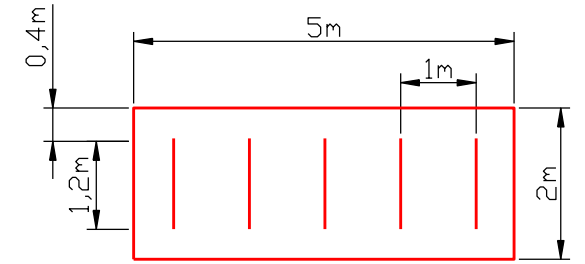
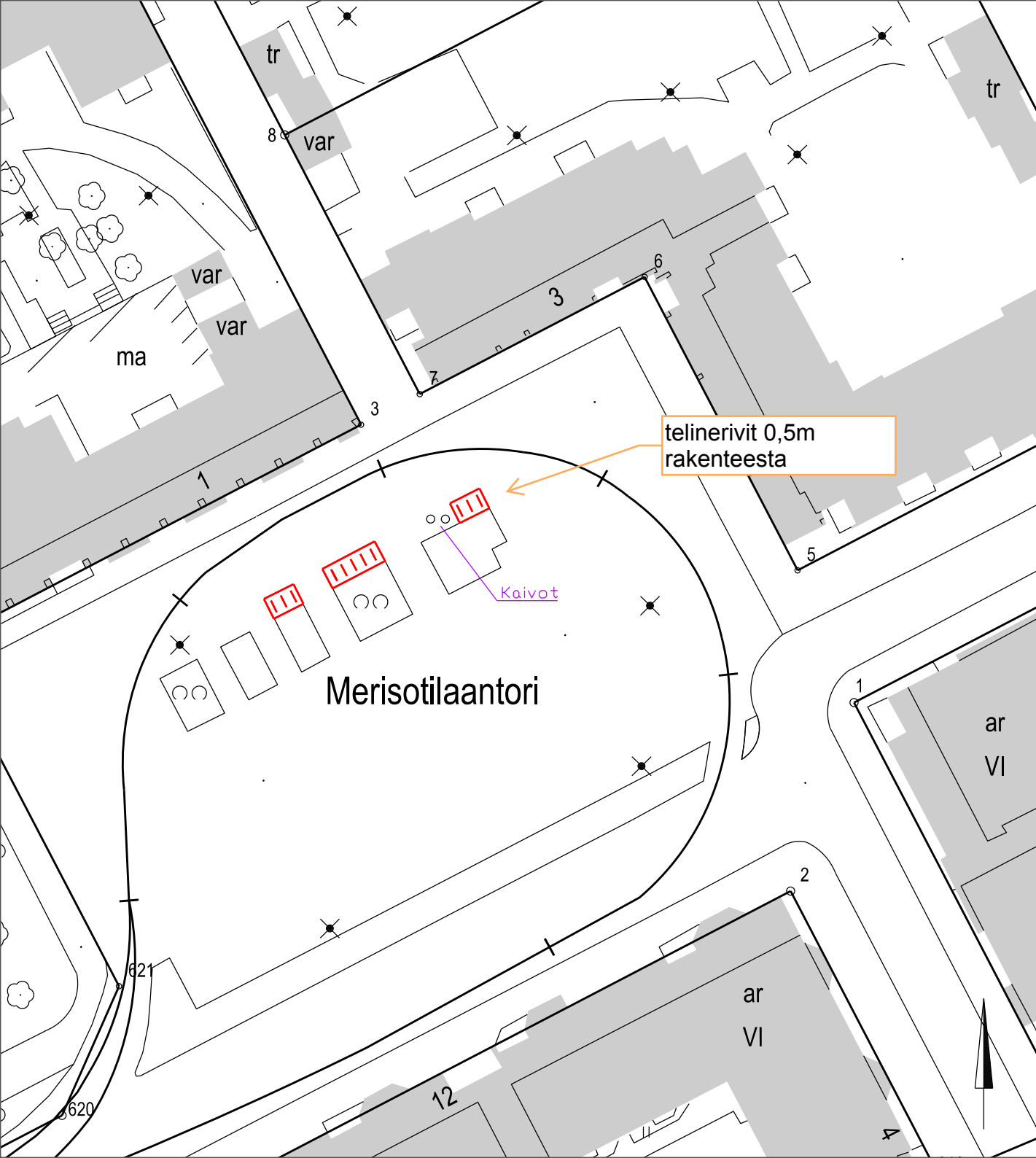
Leveä kaariteline
5 kpl/10 pp-paikkaa

Helsinki Kaupunkiympäristön toimiala		Liikenne- ja katusuunnittelu	
Kaupunginosa 08 Katajanokka			
8. Pyöräpysäköinti Mastokatu 4			
RAMBOLL			
Liikennejärjestely			
Mittakaava 1:500	Diaarinro Hanke	Piirustusno -	Päiväys Muutettu pvm
	Asemakaava	Tasokoordinaatisto ETRS-GK25	Hyväksyjä Tarkastanut
	Käsitellyt I - II -	Korkeusjärjestelmä N2000	Kyönteijä Laatinut
			Keisanen Colin, Töyrylä

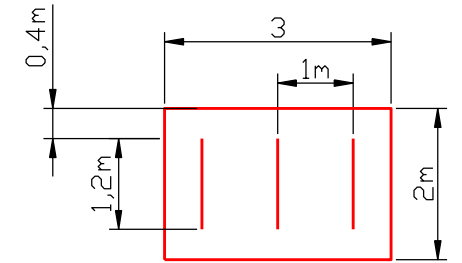


Leveä kaaritelina
6 kpl/12 pp-paikkaa

Helsinki		Kaupunkiympäristön toimiala		Liikenne- ja katusuunnittelu	
Kaupunginosa 08 Katajanokka					
9. Pyöräpysäköinti Laivastokuva (Merikasarmipuisto)					
RAMBOLL					
Liikennejärjestely					
Mittakaava	Diariinro	Pirustusno	Päiväys		
1:500	Hanke		Muutettu pvm		
	Asemakaava	Tasokoordinaatisto	Hyväksyvä		
	Käsitellyt	ETRS-GK25	Tarkastanut	Keisanen	
	I	Korkeusjärjestelmä	Laatinut	Colin, Töyrylä	
	II	N2000			

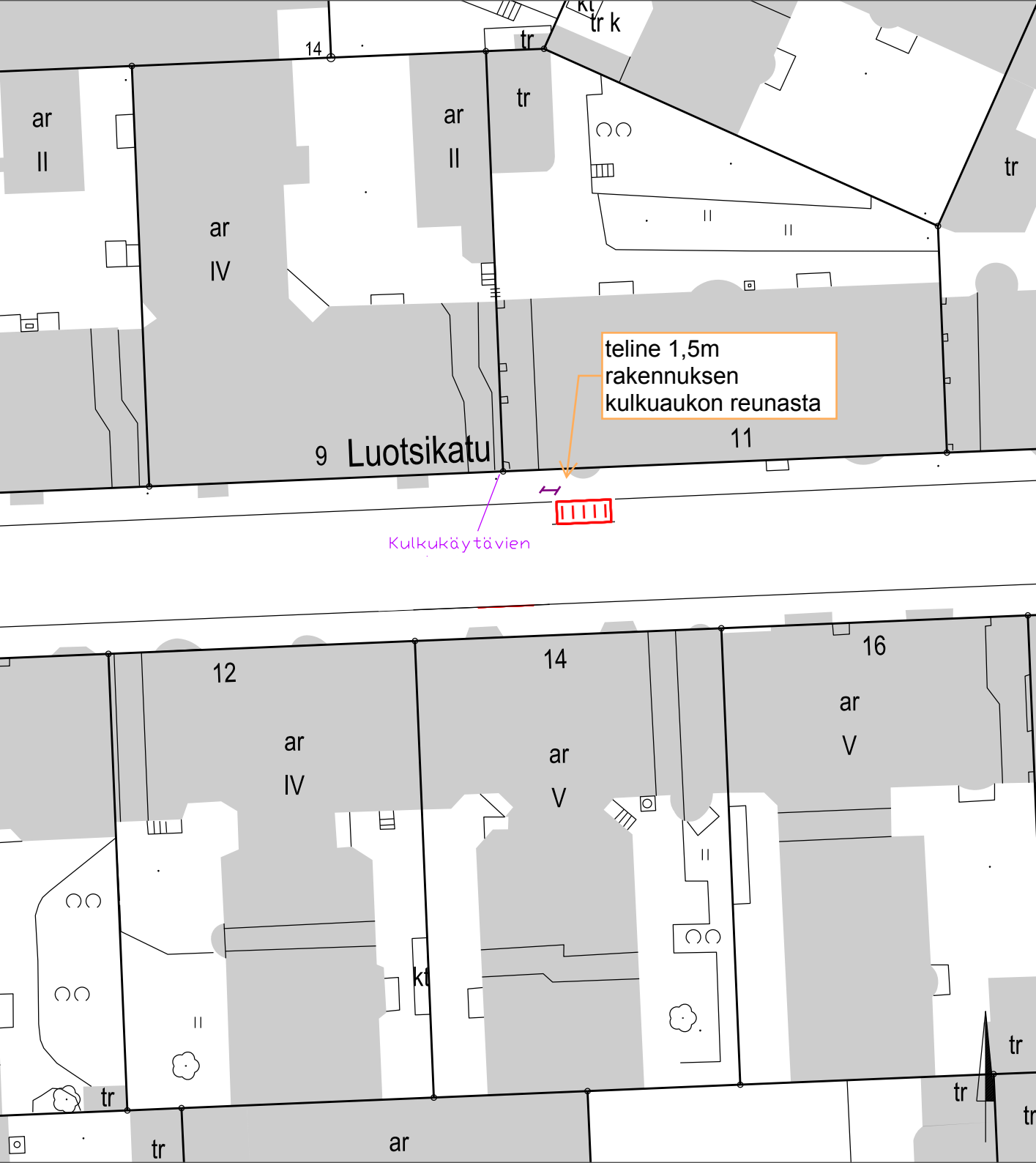


Leveä kaariteline
5 kpl/10 pp-paikkaa



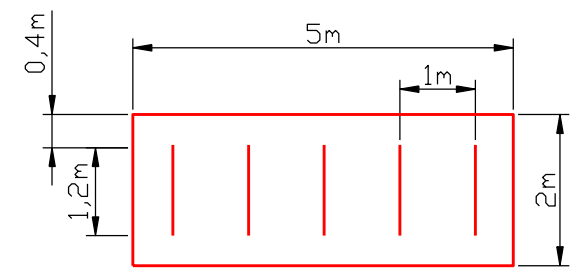
Leveä kaariteline
3 kpl/6 pp-paikkaa

Helsinki		Kaupunkiympäristön toimiala	Liikenne- ja katusuunnittelu	
Kaupunginosa 08 Katajanokka				
10. Pyöräpysäköinti Merisotilaantori				
RAMBOLL				
Liikennejärjestely				
Mittakaava	Diiaarinro	Piirustusno	Päiväys	
1:500	Hanke	-	Muutettu pvm	
	Asemakaava	Tasokoordinaatisto	Hyväksyjä	
	Käsitellyt	ETRS-GK25	Tarkastanut	Keisanen
	I -	Korkeusjärjestelmä	Laatinut	Colin, Töyrylä
	II -	N2000		



teline 1,5m
rakennuksen
kulkuaukon reunasta

Kulkukäytävien



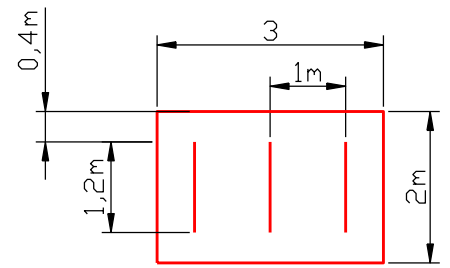
Leveä kaariteline
5 kpl/10 pp-paikkaa

Helsinki		Kaupunkiympäristön toimiala		Liikenne- ja katusuunnittelu	
Kaupunginosa 08 Katajanokka					
11. Pyöräpysäköinti Luotsikatu 11					
RAMBOLL					
Liikennejärjestely					
Mittakaava 1:500	Dlaarlnro	Piirustusno	Päiväys		
	Hanke	-	Muutettu pvm		
	Asemakaava	Tasokoordinaatisto ETRS-GK25	Hyväksyjä	Keisanen	
	Käsitellyt	Korkeusjärjestelmä N2000	Tarkastanut	Colin, Töyrylä	
	I -		Laatinut		
	II -				



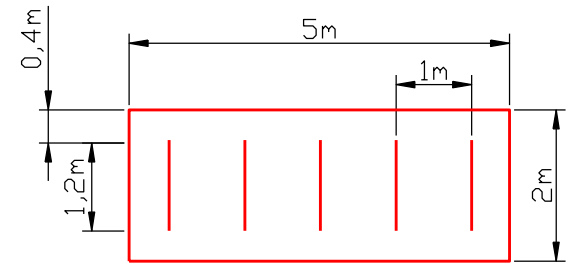
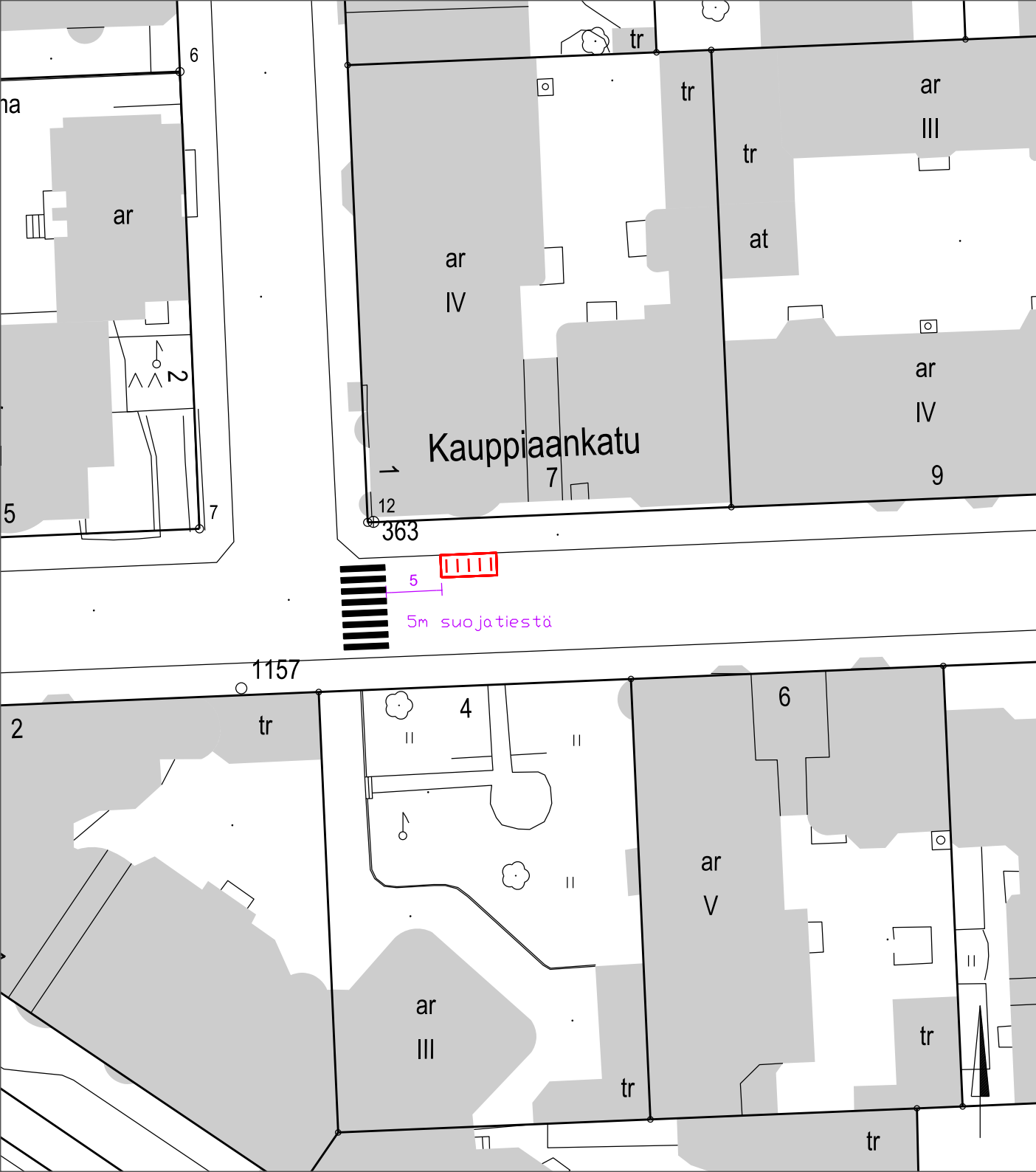
teline nurmelle,
2m penkistä

teline nurmelle,
1m lampputolpasta,
0,5m seinästä



Leveä kaariteline
3 kpl/6 pp-paikkaa

Helsinki Kaupunkiympäristön toimiala Liikenne- ja katusuunnittelu				
Kaupunginosa 08 Katajanokka				
12. Pyöräpysäköinti Vyökätkatu (Linnanpuisto)				
RAMBOLL				
Liikennejärjestely				
Mittakaava	Diaarinro	Piirustusno	Päiväys	
1:500	Hanke	-	Muutettu pvm	
Asemakaava		Tasokoordinaalisto	Hyväksyjä	
Käsitellyt		ETRS-GK25	Tarkastanut	Keisanen
I -		Korkeusjärjestelmä	Laatinut	Colin, Töyrylä
II -		N2000		



Leveä kaaritelin
5 kpl/10 pp-paikkaa

Helsinki		Kaupunkiympäristön toimiala		Liikenne- ja katusuunnittelu	
Kaupunginosa 08 Katajanokka					
13. Pyöräpysäköinti Kauppiaankatu 7					
RAMBOLL					
Liikennejärjestely					
Mittakaava	Diariinro	Piirustusno	Päiväys		
1:500	Hanke	-	Muutettu pvm		
	Asemakaava	Tasokoordinaatisto	Hyväksyjä		
	Käsitellyt	ETRS-GK25	Tarkastanut	Keisanen	
	I -	Korkeusjärjestelmä	Laatinut	Colin, Töyrylä	
	II -	N2000			