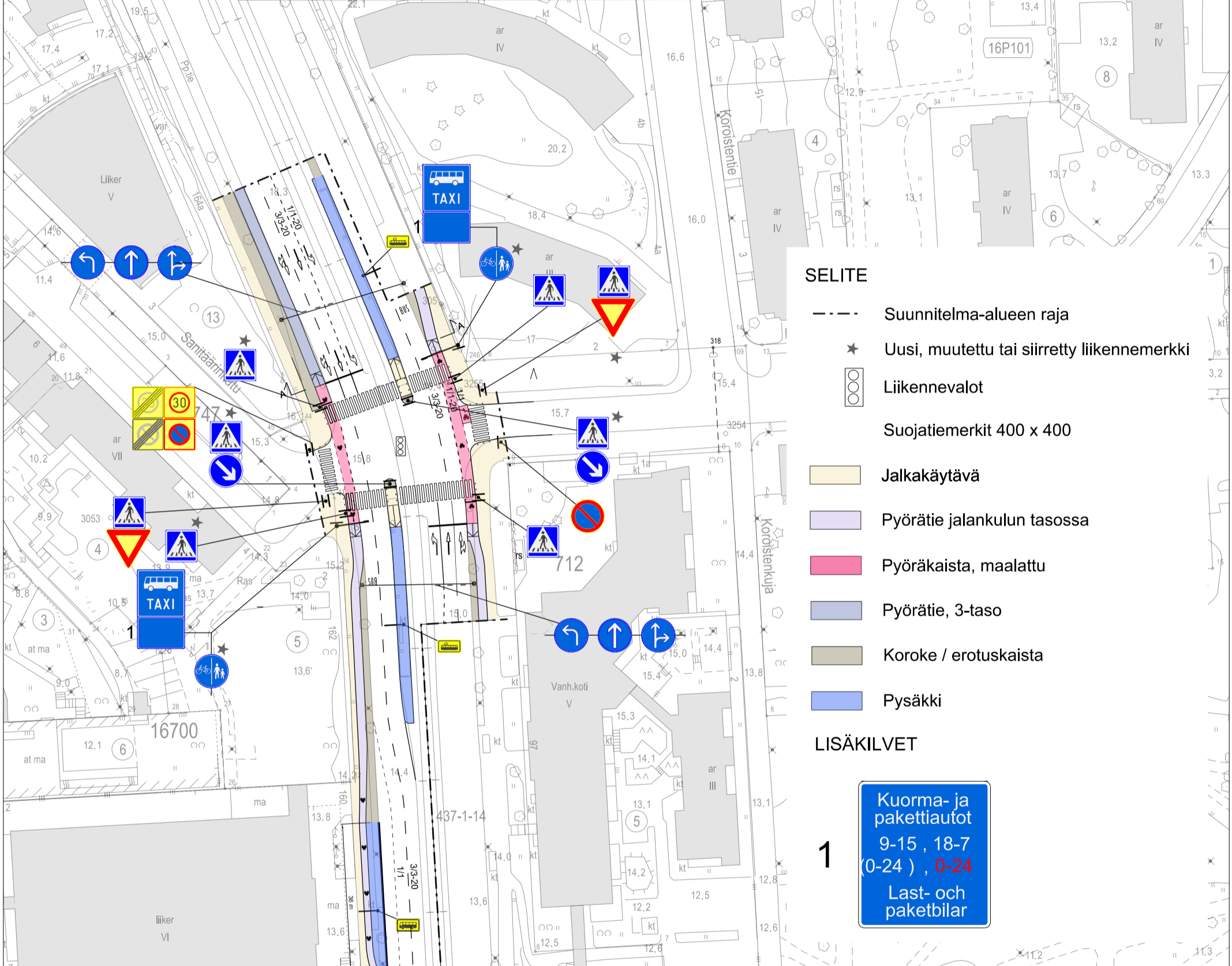
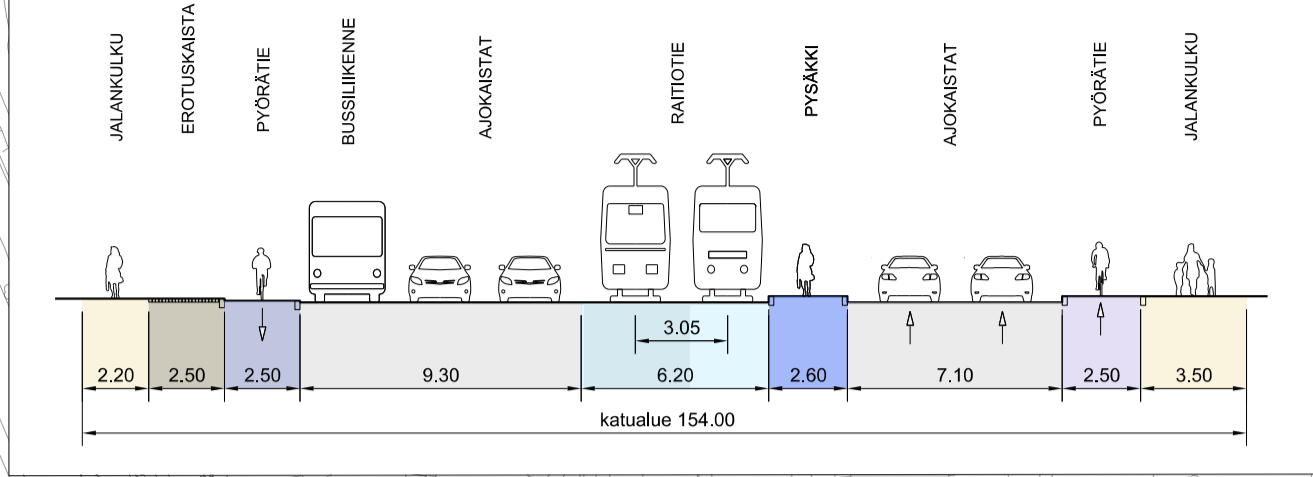


Numero	Pysäkki	Toimenpide
1	Tikka	Pysäkin parantaminen
2	Kuusitie	Pysäkin parantaminen
3	Jalavatie	Pysäkin parantaminen
4	Kolmikulma	Pysäkin parantaminen
5	Alpilla	Pysäkin parantaminen
6	Sturenkatu	Pysäkin parantaminen
7	Köydenpunojankatu	Pysäkin poisto
8	Hietalahdenkatu	Pysäkin poisto
9	Eiran sairaala	Pysäkkilaiturin poisto
10	Kirurgi	Pysäkin poisto
11	Mastokatu	Pysäkin poisto
12	Ulkoministeriö	Pysäkkilaiturin poisto
13	Kellosilta	Pysäkin poisto
14	Pyöräilystadion	Pysäkin poisto

Helsinki		Kaupunkiympäristön toimiala		Liikenne- ja katusuunnittelu	
Kaupunginosa 03, 04, 07, 08, 12, 15, 16, 17, 18, 22, 24.					
<b>RAITIOTIEPYSÄKKIEN KEHITTÄMISTOIMENPITEET</b>					
Liikennejärjestely					
Mittakaava	Diariinro	HEL 2021-011844	Piirustusno	Päiväys	10.3.2023
-	Hanke		<b>7306</b>	Muutettu pvm	
	Asemakaava		Tasokoordinaatisto	Hyväksyjä	Reetta Putkonen
	Katusuunnitelma		ETRS-GK25	Tarkastanut	Jouni Korhonen
	Käsittelyt	Lksp 10.3.2023	Korkeusjärjestelmä	Laatinut	Anton Silvo
			N2000		



MANNERHEIMINTIE, TILKKA  
leikkaus A - A



SELITE

- Suunnitelma-alueen raja
- ★ Uusi, muutettu tai siirretty liikennemerkki
- Liikennevalot
- Suojatiemerkit 400 x 400
- Jalkakäytävä
- Pyörätie jalankulun tasossa
- Pyöräkaista, maalattu
- Pyörätie, 3-taso
- Koroke / erotuskaista
- Pysäkki

LISÄKILVET

**1**  
Kuorma- ja  
pakettiautot  
9-15 , 18-7  
(0-24) , 0-24  
Last- och  
pakettbilar

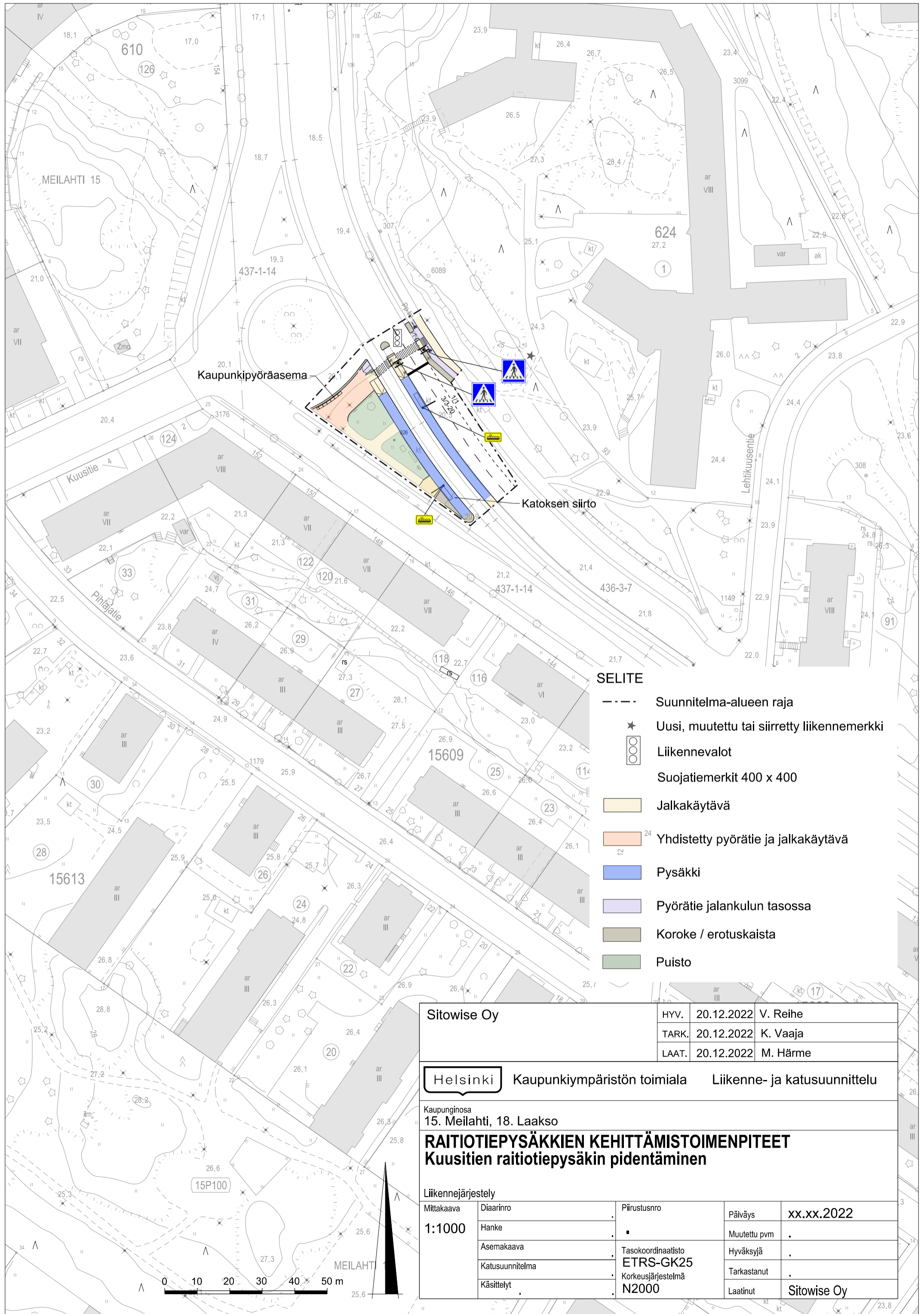
Sitowise Oy	HYV.	30.9.2022	V. Reihe
	TARK.	30.9.2022	K. Vaaja
	LAAT.	30.9.2022	M. Härme

Helsinki Kaupunkiympäristön toimiala Liikenne- ja katusuunnittelu

Kaupunginosa 16. Ruskeasuo

**RAITOTIEPYSÄKKIEN KEHITTÄMISTOIMENPITEET**  
Tilkan pysäkin parantaminen sekä Mannerheimintien,  
Sanitäririnkadun ja Kiskontien liikennejärjestelyt

Liikennejärjestely		Mittakaava	Diariinro	Piirustusno	Päiväys	xx.xx.2022
		1:1000	Hanke		Muutettu pvm	.
			Asemakaava	Tasokoordinaatisto	Hyväksyjä	.
			Katusuunnitelma	ETRS-GK25	Tarkastanut	.
			Käsittelyt	Korkeusjärjestelmä	Laatnut	Sitowise Oy
				N2000		



Kaupunkipyöräasema

Katoksen siirto

**SELITE**

- Suunnitelma-alueen raja
- ★ Uusi, muutettu tai siirretty liikennemerkki
- Liikennevalot
- Suojatiemerkit 400 x 400
- Jalkakäytävä
- <sup>24</sup> Yhdistetty pyörätie ja jalkakäytävä
- Pysäkki
- Pyörätie jalankulun tasossa
- Koroke / erotuskaista
- Puisto

Sitowise Oy	HYV.	20.12.2022	V. Reihe
	TARK.	20.12.2022	K. Vaaja
	LAAT.	20.12.2022	M. Härme

**Helsinki** Kaupunkiympäristön toimiala Liikenne- ja katusuunnittelu

Kaupunginosa  
15. Meilahti, 18. Laakso

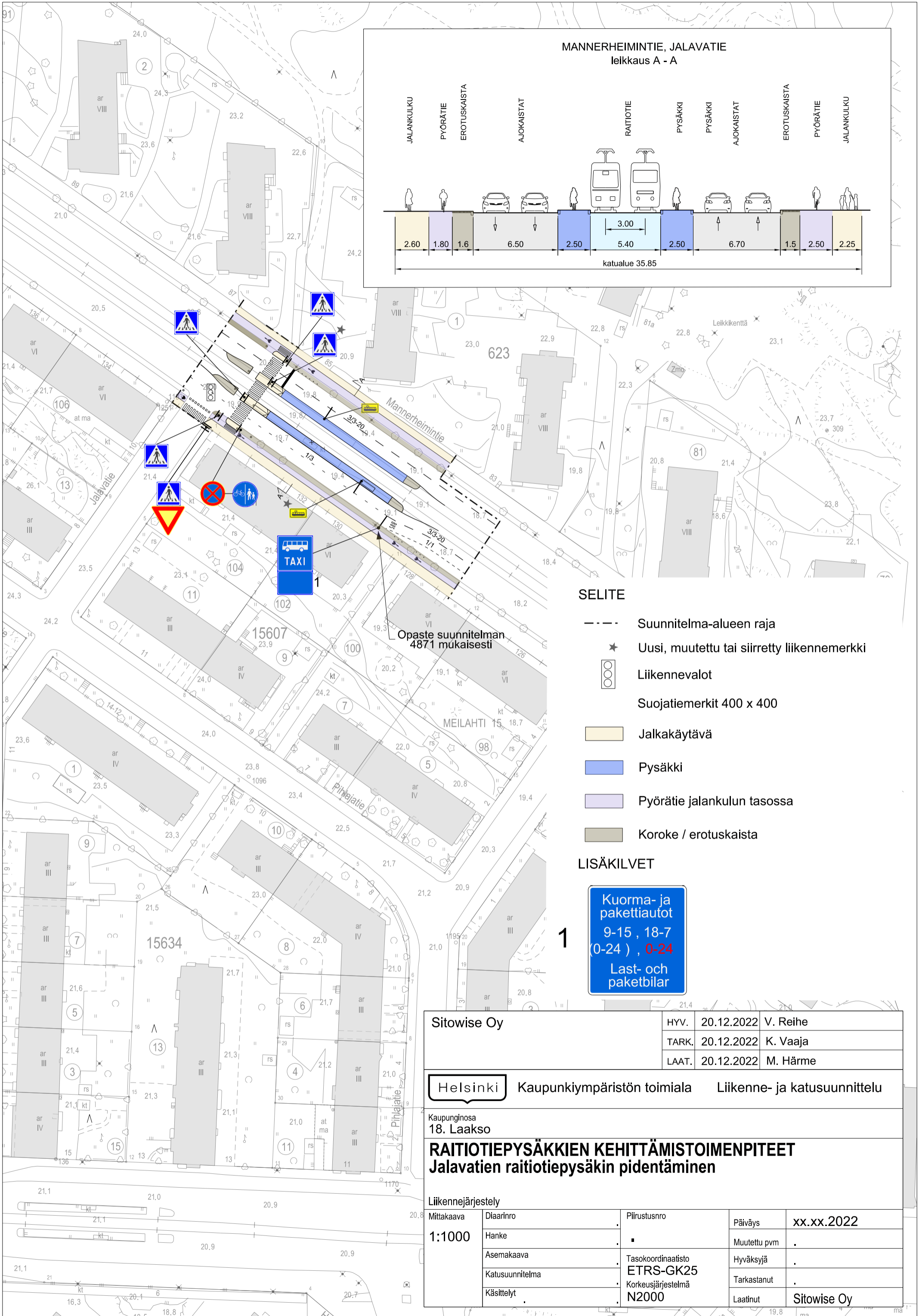
**RAITIOTIEPYSÄKKIEN KEHITTÄMISTOIMENPITEET**  
**Kuusitien raitiotiepysäkin pidentäminen**

Liikennejärjestely				
Mittakaava	Diariinro	Piirustusno	Päiväys	xx.xx.2022
1:1000	Hanke	■	Muutettu pvm	.
	Asemakaava	Tasokoordinaatisto	Hyväksyjä	.
	Katusuunnitelma	ETRS-GK25	Tarkastanut	.
	Käsittelyt	Korkeusjärjestelmä	Laatinut	Sitowise Oy
		N2000		

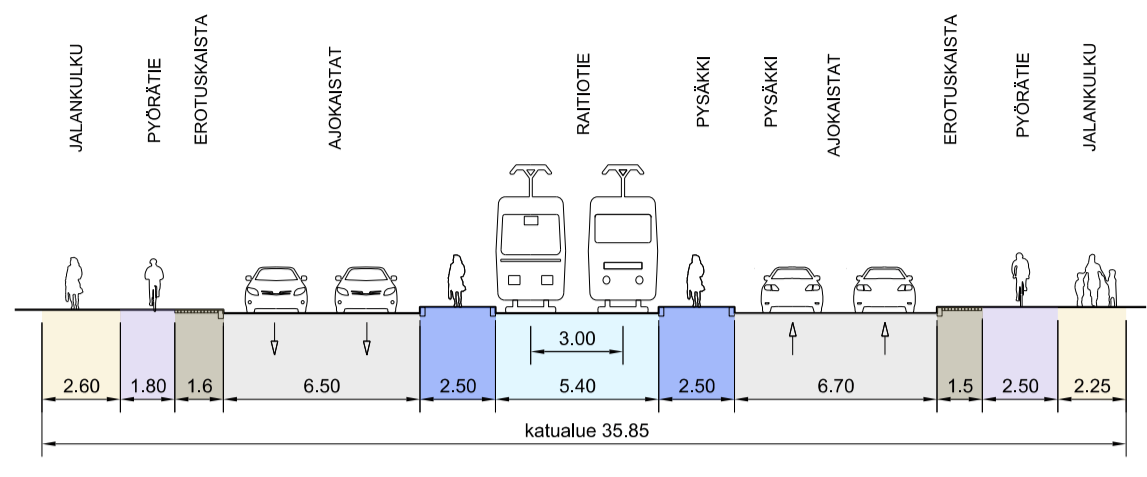
0 10 20 30 40 50 m

MEILAHTI





MANNERHEIMINTIE, JALAVATIE  
leikkaus A - A



SELITE

- Suunnitelma-alueen raja
- ★ Uusi, muutettu tai siirretty liikennemerkki
- ⦿ Liikennevalot
- ⦿ Suojatiemerkit 400 x 400
- Jalkakäytävä
- Pysäkki
- Pyörätie jalankulun tasossa
- Koroke / erotuskaista

LISÄKILVET

Kuorma- ja  
pakettiautot  
9-15 , 18-7  
(0-24) , 0-24  
Last- och  
paketbilar

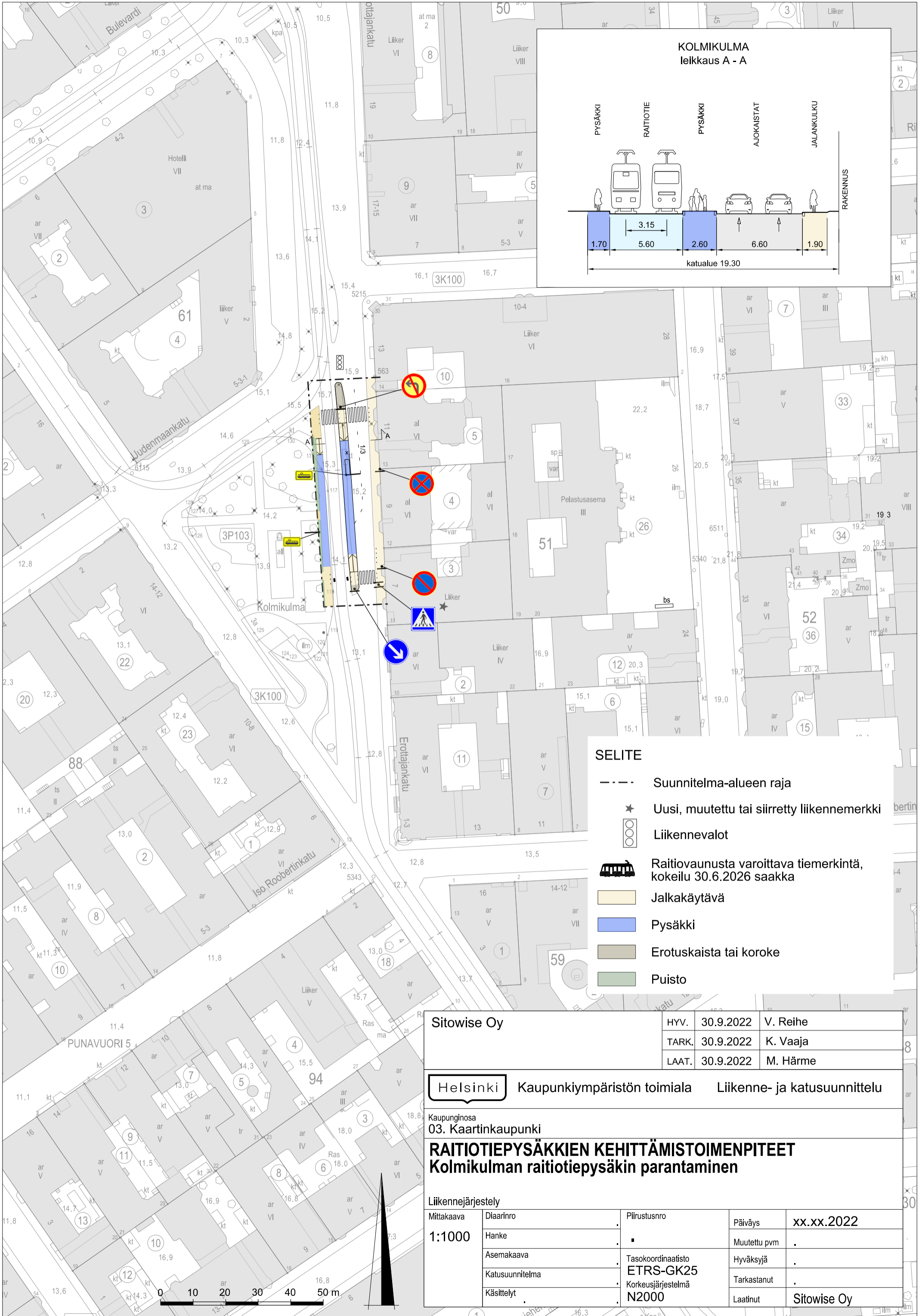
Sitowise Oy	HJV.	20.12.2022	V. Reihe
	TARK.	20.12.2022	K. Vaaja
	LAAT.	20.12.2022	M. Härme

Helsinki Kaupunkiympäristön toimiala Liikenne- ja katusuunnittelu

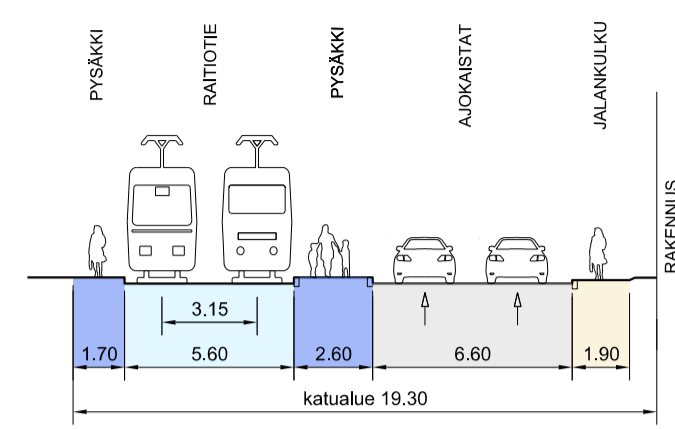
Kaupunginosa 18. Laakso

**RAITIOPIYSÄKKIEN KEHITTÄMISTOIMENPITEET**  
Jalavatien raitiotie pysäkin pidentäminen

Liikennejärjestely				
Mittakaava	Diäärinro	Piirustusno	Päiväys	xx.xx.2022
1:1000	Hanke	■	Muutettu pvm	.
	Asemakaava	Tasokoordinaatisto	Hyväksyjä	.
	Katusuunnitelma	ETRS-GK25	Tarkastanut	.
	Käsittelyt	Korkeusjärjestelmä	Laatinut	Sitowise Oy
		N2000		



**KOLMIKULMA  
leikkaus A - A**



**SELITE**

- Suunnitelma-alueen raja
- Uusi, muutettu tai siirretty liikennemerkki
- Liikennevalot
- Raitiovaunusta varoittava tiemerkintä, kokeilu 30.6.2026 saakka
- Jalkakäytävä
- Pysäkki
- Erotuskaista tai koroke
- Puisto

Sitowise Oy	HYV.	30.9.2022	V. Reihe
	TARK.	30.9.2022	K. Vaaja
	LAAT.	30.9.2022	M. Härme

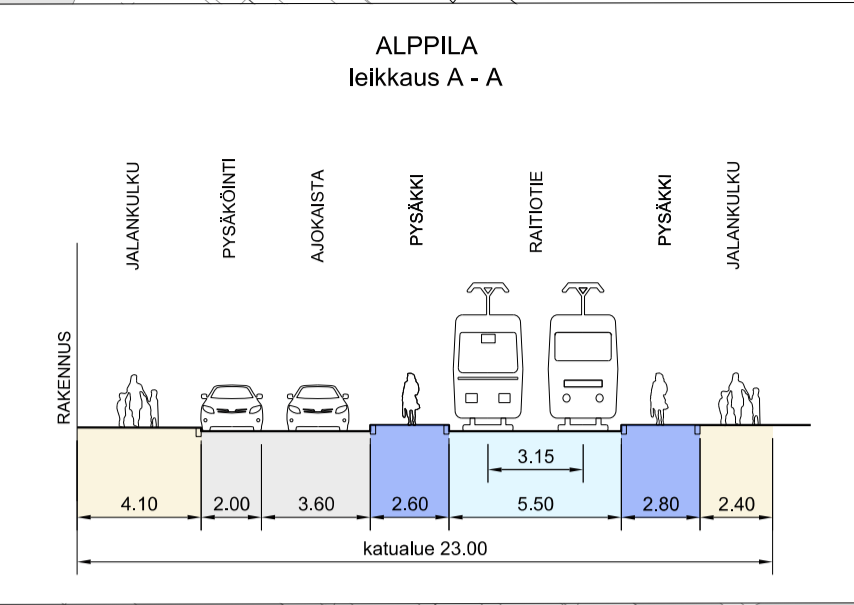
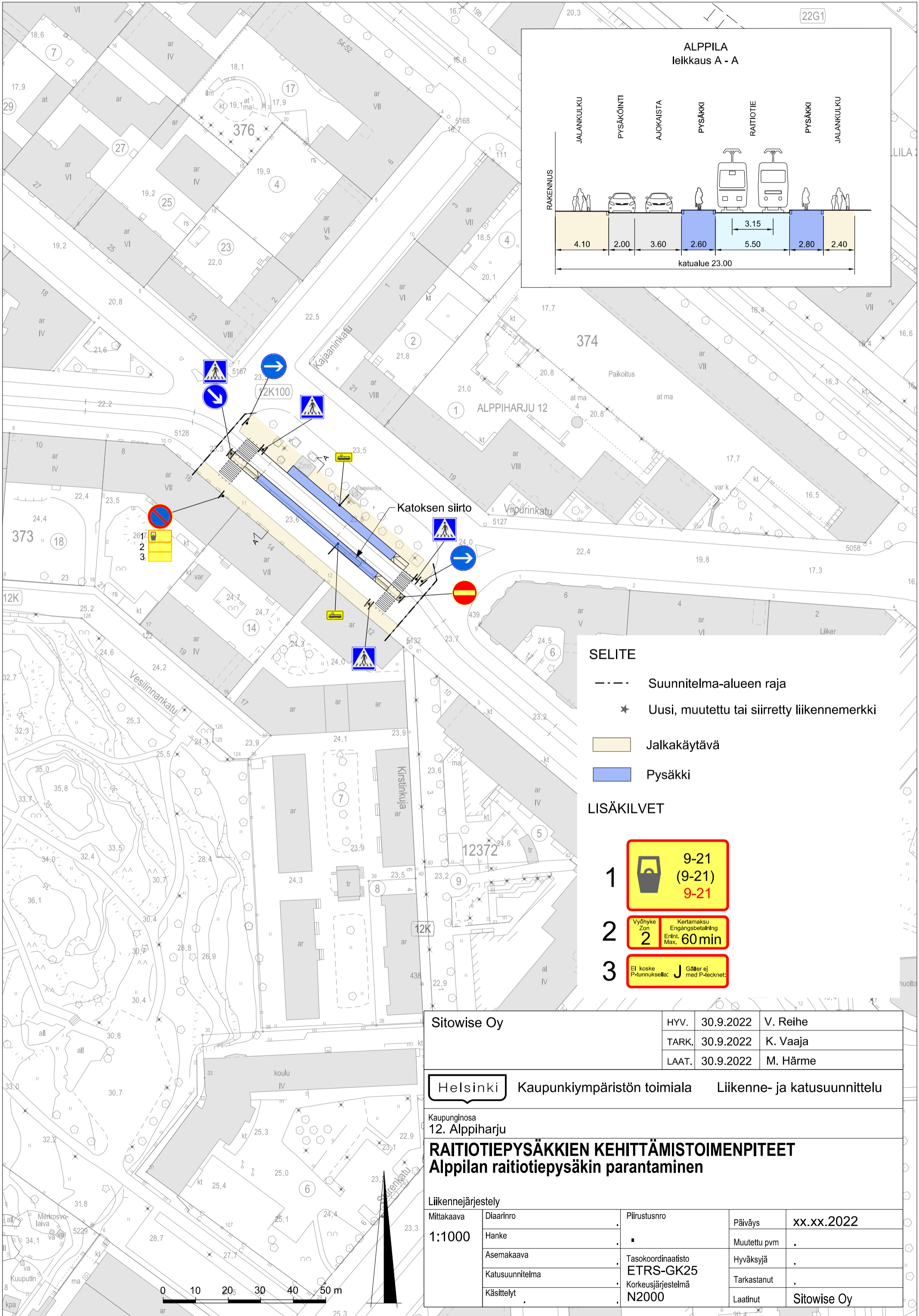
**Helsinki** Kaupunkiympäristön toimiala Liikenne- ja katusuunnittelu

Kaupunginosa  
03. Kaartinkaupunki

**RAITIOTIEPYSÄKKIEN KEHITTÄMISTOIMENPITEET  
Kolmikulman raitiotiepysäkin parantaminen**

Liikennejärjestely		Piirustusno	Päiväys	xx.xx.2022
Mittakaava	Diäärinro	Piiirustusno Tasokoordinaatisto <b>ETRS-GK25</b> Korkeusjärjestelmä <b>N2000</b>	Muutettu pvm	.
<b>1:1000</b>	Hanke		Hyväksyjä	.
	Asemakaava		Tarkastanut	.
	Katusuunnitelma		Laatinut	<b>Sitowise Oy</b>
	Käsitellyt			





Katoksen siirto

**SELITE**

- Suunnitelma-alueen raja
- ★ Uusi, muutettu tai siirretty liikennemerkki
- Jalkakäytävä
- Pysäkki

**LISÄKILVET**

- 1 9-21 (9-21) 9-21
- 2 Vyöhyke Zon 2 Kertamaksu Engångsbetalning Enlnt. Max. 60min
- 3 Ei koske P-lunnuksella: J Gäller ej med P-tecknet

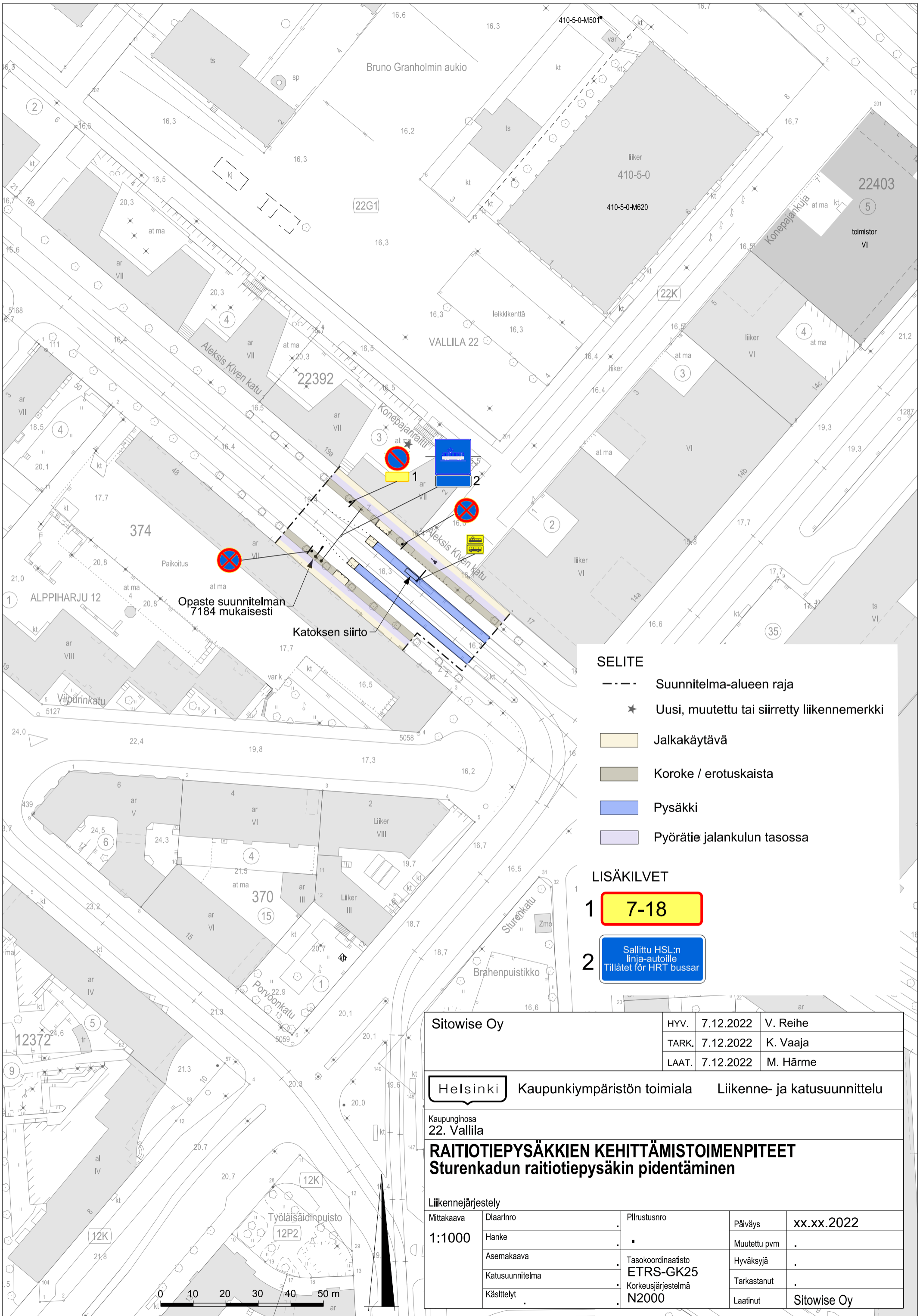
Sitowise Oy	HYV.	30.9.2022	V. Reihe
	TARK.	30.9.2022	K. Vaaja
	LAAT.	30.9.2022	M. Härme

**Helsinki** Kaupunkiympäristön toimiala Liikenne- ja katusuunnittelu

Kaupunginosa 12. Alppiharju

**RAITOTIEPYSÄKKIEN KEHITTÄMISTOIMENPITEET**  
Alppilan raitiotiepysäkin parantaminen

Liikennejärjestely			
Mittakaava	Diariinro	Piirustusno	Päiväys
1:1000	Hanke		xx.xx.2022
	Asemakaava	Tasokoordinaatisto	Muutettu pvm
	Katusuunnitelma	ETRS-GK25	Hyväksyjä
	Käsitellyt	Korkeusjärjestelmä	Tarkastanut
		N2000	Laatinut
			Sitowise Oy



**SELITE**

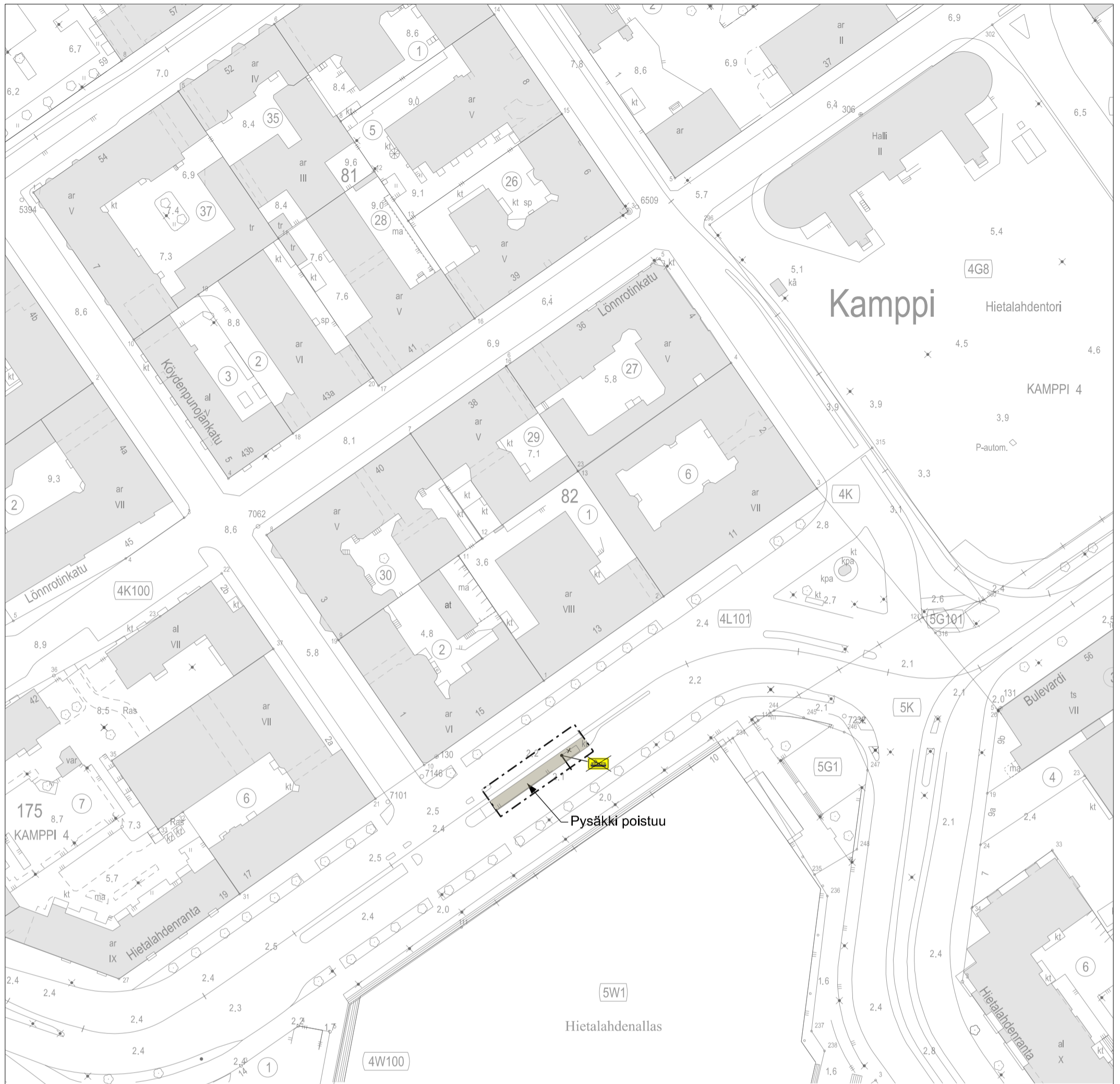
- Suunnitelma-alueen raja
- ★ Uusi, muutettu tai siirretty liikennemerkki
- Jalkakäytävä
- Koroke / erotuskaista
- Pysäkki
- Pyörätie jalankulun tasossa

**LISÄKILVET**

- 1 **7-18**
- 2 Sallittu HSL:n linja-autoille  
Tillatet för HRT bussar

Sitowise Oy		HYV.	7.12.2022	V. Reihe
		TARK.	7.12.2022	K. Vaaja
		LAAT.	7.12.2022	M. Härme
Helsinki		Kaupunkiympäristön toimiala		Liikenne- ja katusuunnittelu
Kaupunginosa 22. Vallila				
<b>RAITOTIEPYSÄKKIEN KEHITTÄMISTOIMENPITEET</b> <b>Sturenkadun raitiotiepysäkin pidentäminen</b>				
Liikennejärjestely				
Mittakaava	Diariinro	Piirustusnro	Päiväys	xx.xx.2022
1:1000	Hanke	▪	Muutettu pvm	.
Asemakaava	Katusuunnitelma	Tasokoordinaatisto ETRS-GK25	Hyväksyjä	.
Käsittelyt		Korkeusjärjestelmä N2000	Tarkastanut	.
			Laatinut	Sitowise Oy





**SELITE**

- Suunnitelma-alueen raja
- ★ Uusi, muutettu tai siirretty liikennemerkki
- Erotuskaista tai koroke

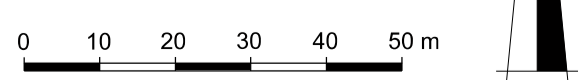
Sitowise Oy	HYV.	30.9.2022	V. Reihe
	TARK.	30.9.2022	K. Vaaja
	LAAT.	30.9.2022	M. Härme

**Helsinki** Kaupunkiympäristön toimiala Liikenne- ja katusuunnittelu

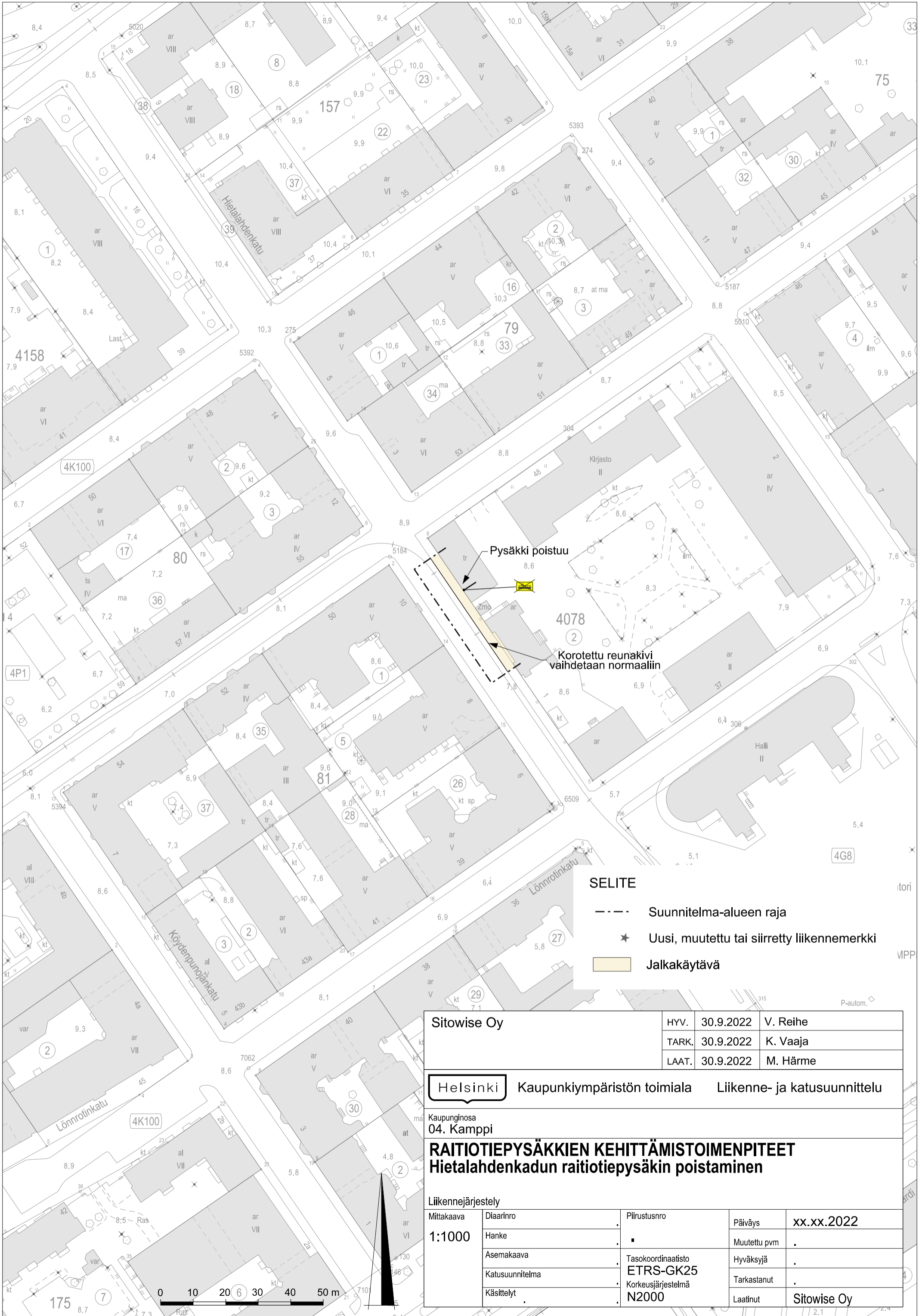
Kaupunginosa  
04. Kamppi

**RAITIOTIEPYSÄKKIEN KEHITTÄMISTOIMENPITEET  
Hietalahdenrannan raitiotiepysäkin poistaminen**

Liikennejärjestely		Piirustusno	Päiväys	xx.xx.2022
Mittakaava	Diariinro	Piiirustusno Tasokoordinaatisto <b>ETRS-GK25</b> Korkeusjärjestelmä <b>N2000</b>	Muutettu pvm	.
<b>1:1000</b>	Hanke		Hyväksyjä	.
	Asemakaava		Tarkastanut	.
	Katusuunnitelma		Laatinut	<b>Sitowise Oy</b>
	Käsitellyt			







Pysäkki poistuu

Korotettu reunakivi vaihdetaan normaaliin

**SELITE**

- Suunnitelma-alueen raja
- ★ Uusi, muutettu tai siirretty liikennemerkki
- Jalkakäytävä

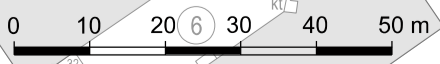
Sitowise Oy	HYV.	30.9.2022	V. Reihe
	TARK.	30.9.2022	K. Vaaja
	LAAT.	30.9.2022	M. Härme

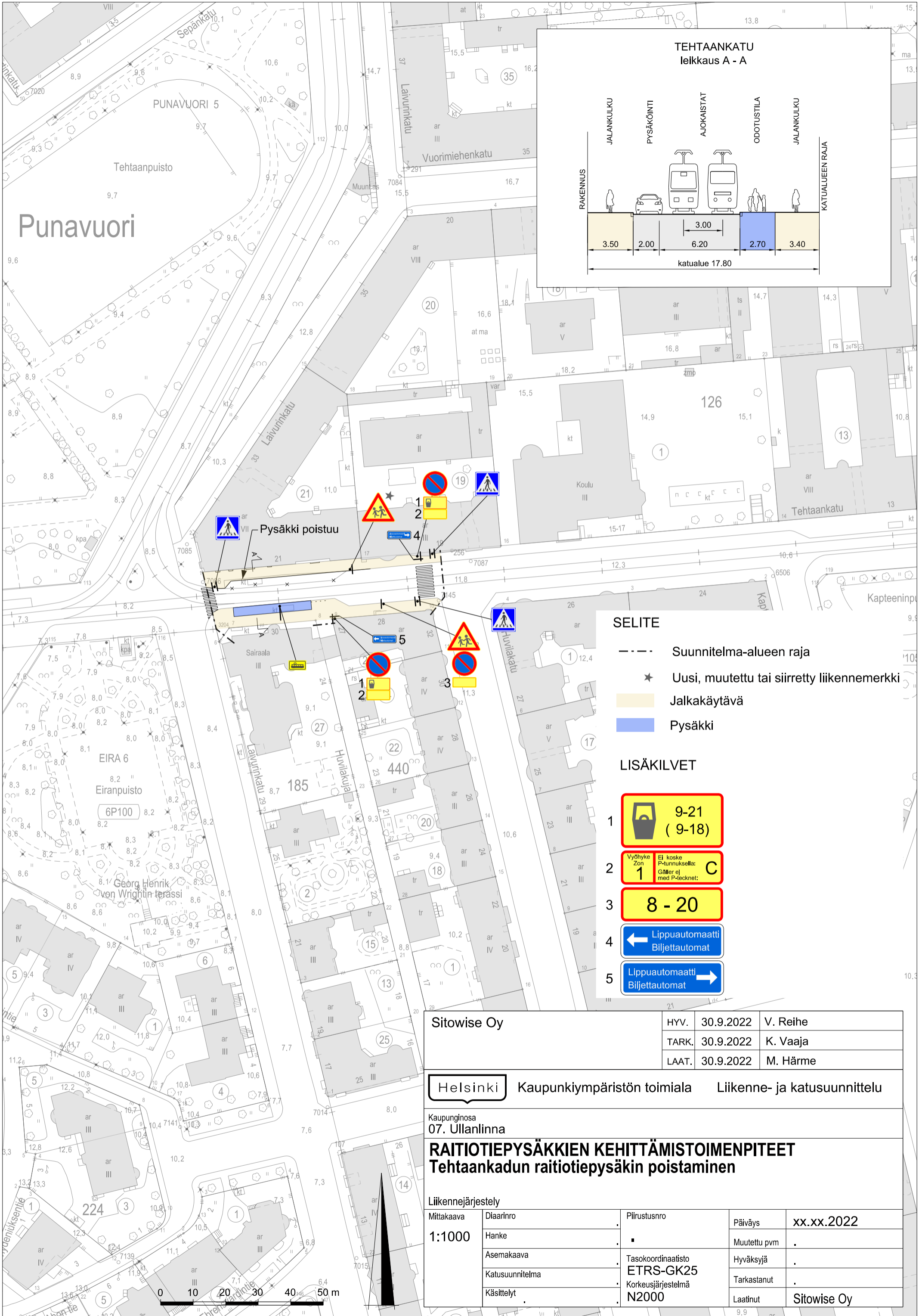
**Helsinki** Kaupunkiympäristön toimiala Liikenne- ja katusuunnittelu

Kaupunginosa  
04. Kamppi

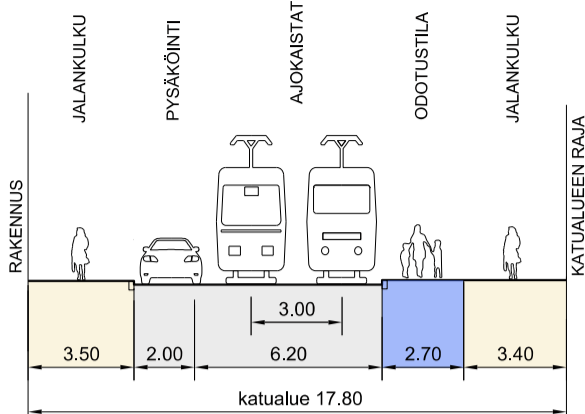
**RAITOTIEPYSÄKKIEN KEHITTÄMISTOIMENPITEET  
Hietalahdenkadun raitiotiepysäkin poistaminen**

Liikennejärjestely			
Mittakaava	Diariinro	Piirustusno	Päiväys
1:1000	Hanke	■	xx.xx.2022
Asemakaava	Katusuunnitelma	Tasokoordinaatisto ETRS-GK25	Muutettu pvm
Käsittelyt		Korkeusjärjestelmä N2000	Hyväksyjä
			Tarkastanut
			Laatinut
			Sitowise Oy





**TEHTAANKATU  
leikkaus A - A**



**SELITE**

- Suunnitelma-alueen raja
- ★ Uusi, muutettu tai siirretty liikennemerkki
- Jalkakäytävä
- Pysäkki

**LISÄKILVET**

- 1 9-21  
(9-18)
- 2 1 C
- 3 8-20
- 4 Lippuautomaatti  
Biljettautomat
- 5 Lippuautomaatti  
Biljettautomat

Sitowise Oy	HYV.	30.9.2022	V. Reihe
	TARK.	30.9.2022	K. Vaaja
	LAAT.	30.9.2022	M. Härme

**Helsinki** Kaupunkiympäristön toimiala Liikenne- ja katusuunnittelu

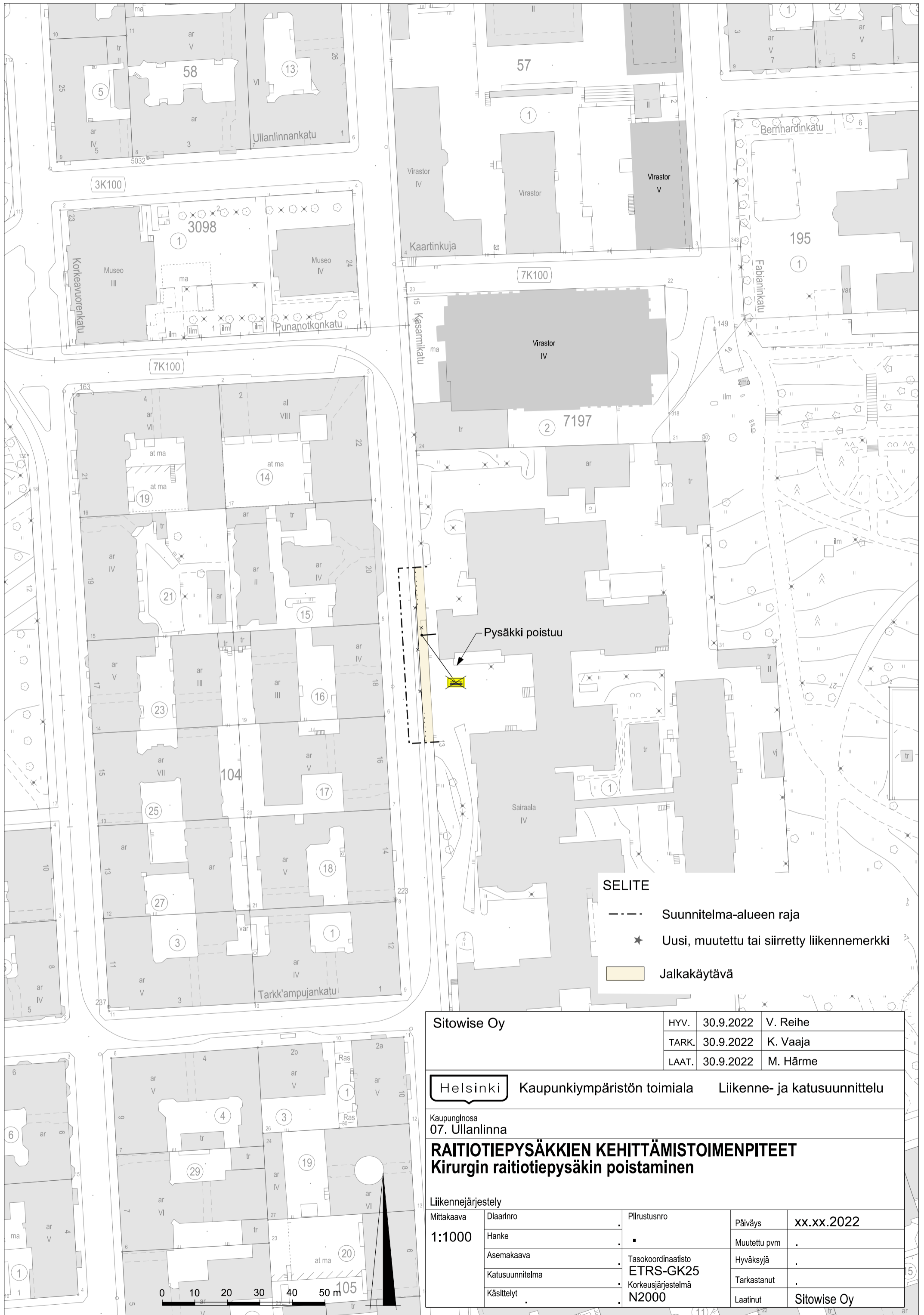
Kaupunginosa 07. Ullanlinna

**RAITOTIEPYSÄKKIEN KEHITTÄMISTOIMENPITEET  
Tehtaankadun raitiotiepysäkin poistaminen**

Liikennejärjestely			
Mittakaava	Diariinro	Piirustusno	Päiväys
1:1000	Hanke		xx.xx.2022
Asemakaava			Muutettu pvm
Katusuunnitelma		Tasokoordinaatisto	Hyväksyjä
Käsittelyt		ETRS-GK25	Tarkastanut
		Korkeusjärjestelmä	Laatinut
		N2000	Sitowise Oy







- SELITE**
- Suunnitelma-alueen raja
  - ★ Uusi, muutettu tai siirretty liikennemerkki
  - Jalkakäytävä

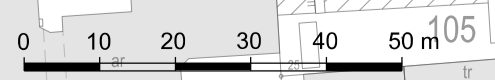
Sitowise Oy	HYV.	30.9.2022	V. Reihe
	TARK.	30.9.2022	K. Vaaja
	LAAT.	30.9.2022	M. Härme

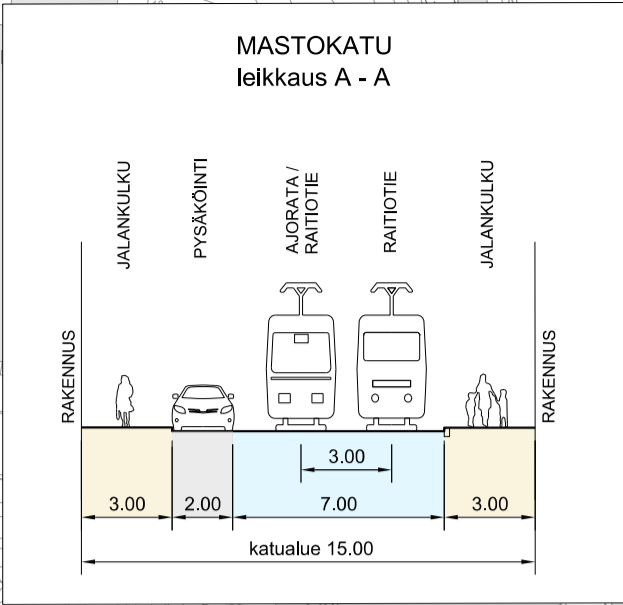
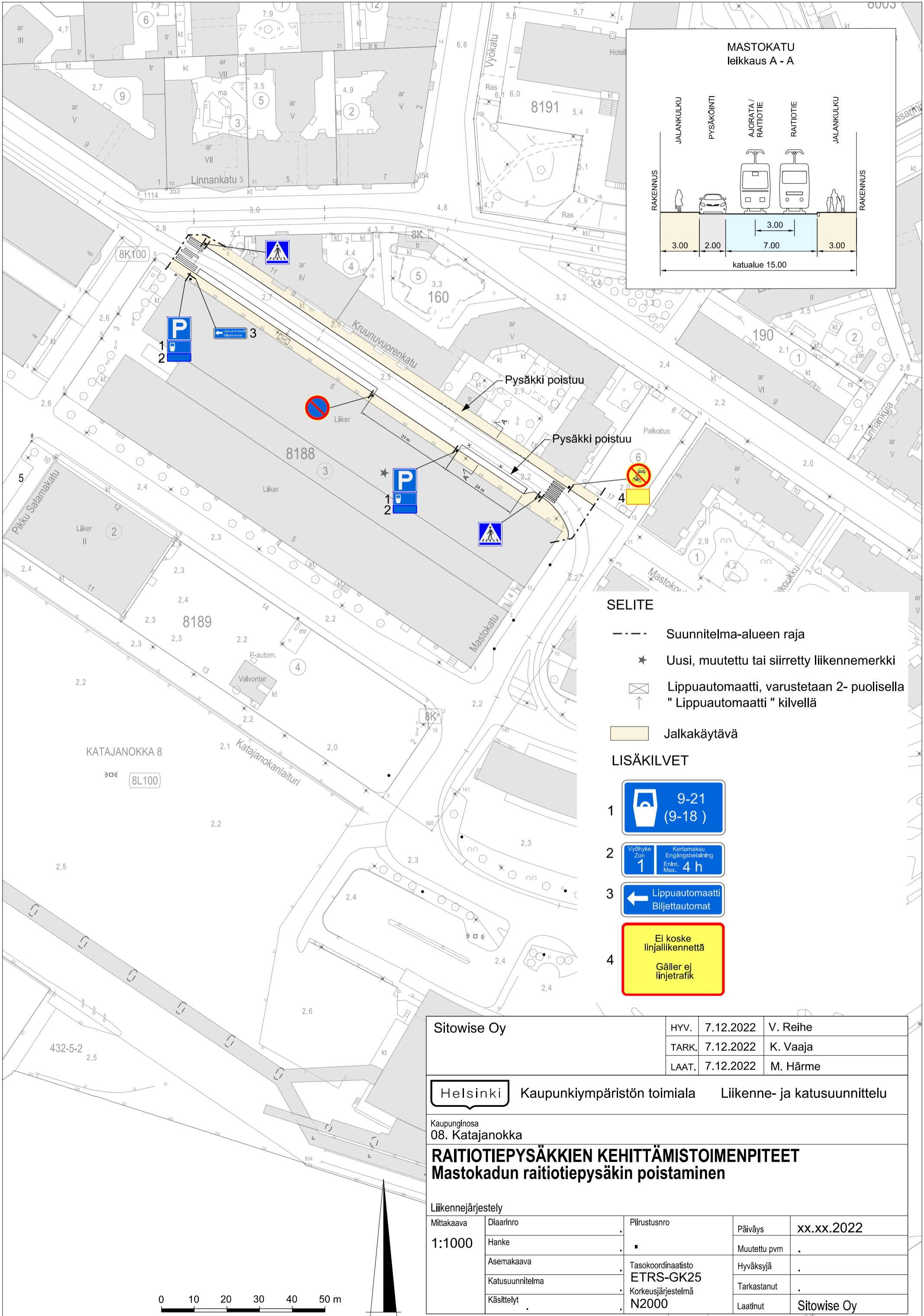
**Helsinki** Kaupunkiympäristön toimiala Liikenne- ja katusuunnittelu

Kaupunginosa 07. Ullanlinna

### RAITIOTIEPYSÄKKIEN KEHITTÄMISTOIMENPITEET Kirurgin raitiotiepysäkin poistaminen

Liikennejärjestely				
Mittakaava	Diariinro	Piirustusno	Päiväys	xx.xx.2022
1:1000	Hanke	■	Muutettu pvm	.
Asemakaava	Katusuunnitelma	Tasokoordinaatisto ETRS-GK25	Hyväksyjä	.
Käsittelyt		Korkeusjärjestelmä N2000	Tarkastanut	.
			Laatinut	Sitowise Oy





**SELITE**

- Suunnitelma-alueen raja
- ★ Uusi, muutettu tai siirretty liikennemerkki
- ☒ Lippuautomaatti, varustetaan 2- puolisella " Lippuautomaatti " kilvellä
- Jalkakäytävä

**LISÄKILVET**

- 1
- 2
- 3
- 4

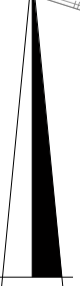
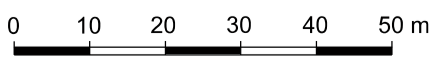
Sitowise Oy	HYV.	7.12.2022	V. Reihe
	TARK.	7.12.2022	K. Vaaja
	LAAT.	7.12.2022	M. Härme

**Helsinki** Kaupunkiympäristön toimiala Liikenne- ja katusuunnittelu

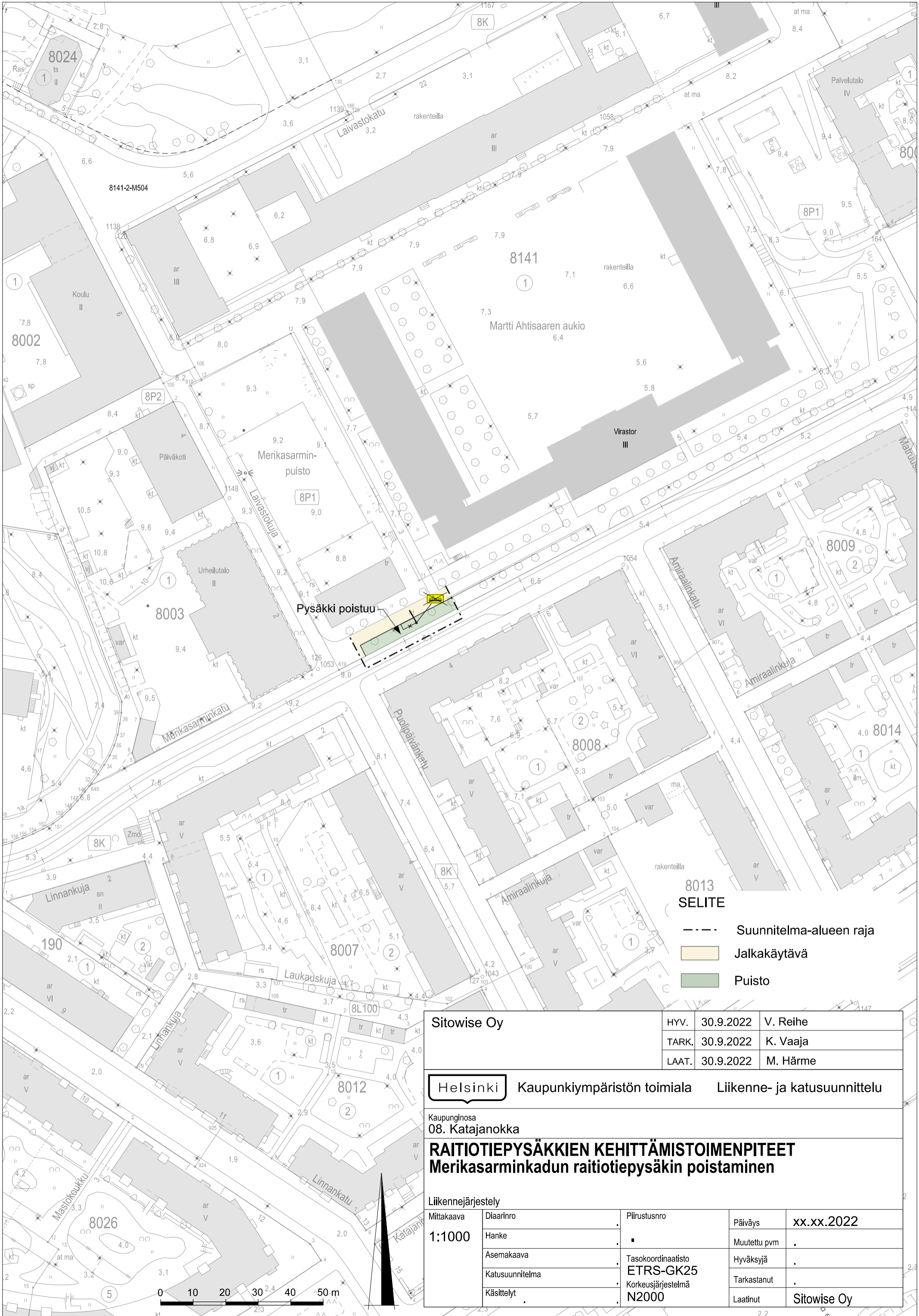
Kaupunginosa 08. Katajanokka

**RAITIOTIEPYSÄKKIEN KEHITTÄMISTOIMENPITEET Mastokadun raitiotiepysäkin poistaminen**

Liikennejärjestely				
Mittakaava	Diariinro	Piirustusnro	Päiväys	xx.xx.2022
1:1000	Hanke	■	Muutettu pvm	.
	Asemakaava	Tasokoordinaatisto	Hyväksyjä	.
	Katusuunnitelma	ETRS-GK25	Tarkastanut	.
	Käsitteily	Korkeusjärjestelmä	Laatnut	Sitowise Oy
		N2000		







**8013  
SELITE**

- Suunnitelma-alueen raja
- Jalkakäytävä
- Puisto

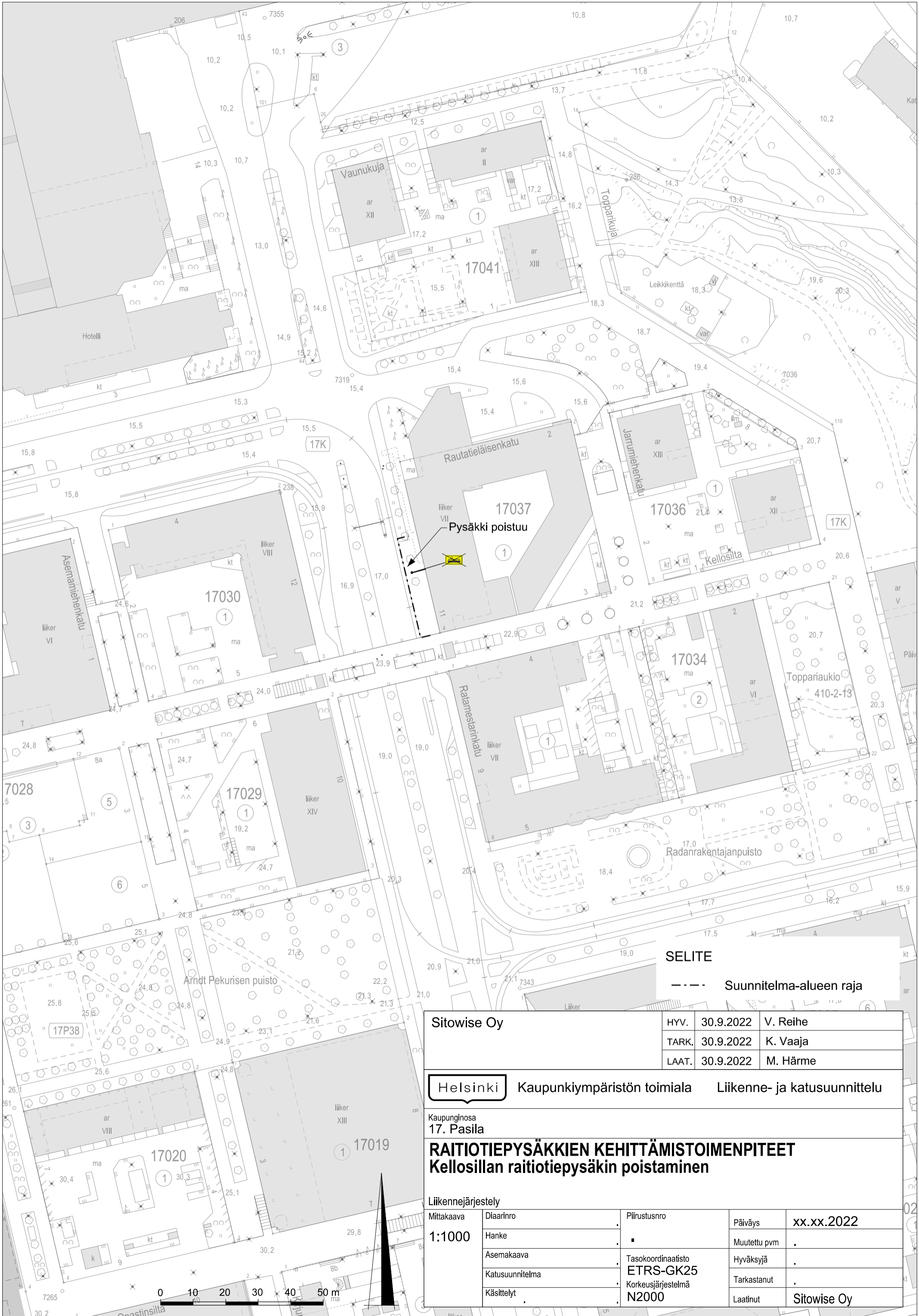
<b>Sitowise Oy</b>	HYV.	30.9.2022	V. Reihe
	TARK.	30.9.2022	K. Vaaja
	LAAT.	30.9.2022	M. Härme

**Helsinki** Kaupunkiympäristön toimiala Liikenne- ja katusuunnittelu

Kaupunginosa  
08. Katajanokka

**RAITIOTIEPYSÄKKIEN KEHITTÄMISTOIMENPITEET  
Merikasarminkadun raitiotiepysäkin poistaminen**

<b>Liikennejärjestely</b>			
Mittakaava	Diariinro	Piirustusno	Päiväys
1:1000	Hanke	■	xx.xx.2022
Asemakaava	Katusuunnitelma	Tasokoordinaatisto ETRS-GK25	Muutettu pvm
Käsittelyt		Korkeusjärjestelmä N2000	Hyväksyjä
			Tarkastanut
			Laatinut
			<b>Sitowise Oy</b>



**SELITE**

--- Suunnitelma-alueen raja

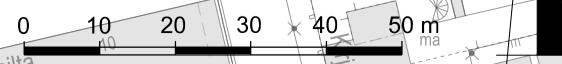
Sitowise Oy	HYV.	30.9.2022	V. Reihe
	TARK.	30.9.2022	K. Vaaja
	LAAT.	30.9.2022	M. Härme

**Helsinki** Kaupunkiympäristön toimiala Liikenne- ja katusuunnittelu

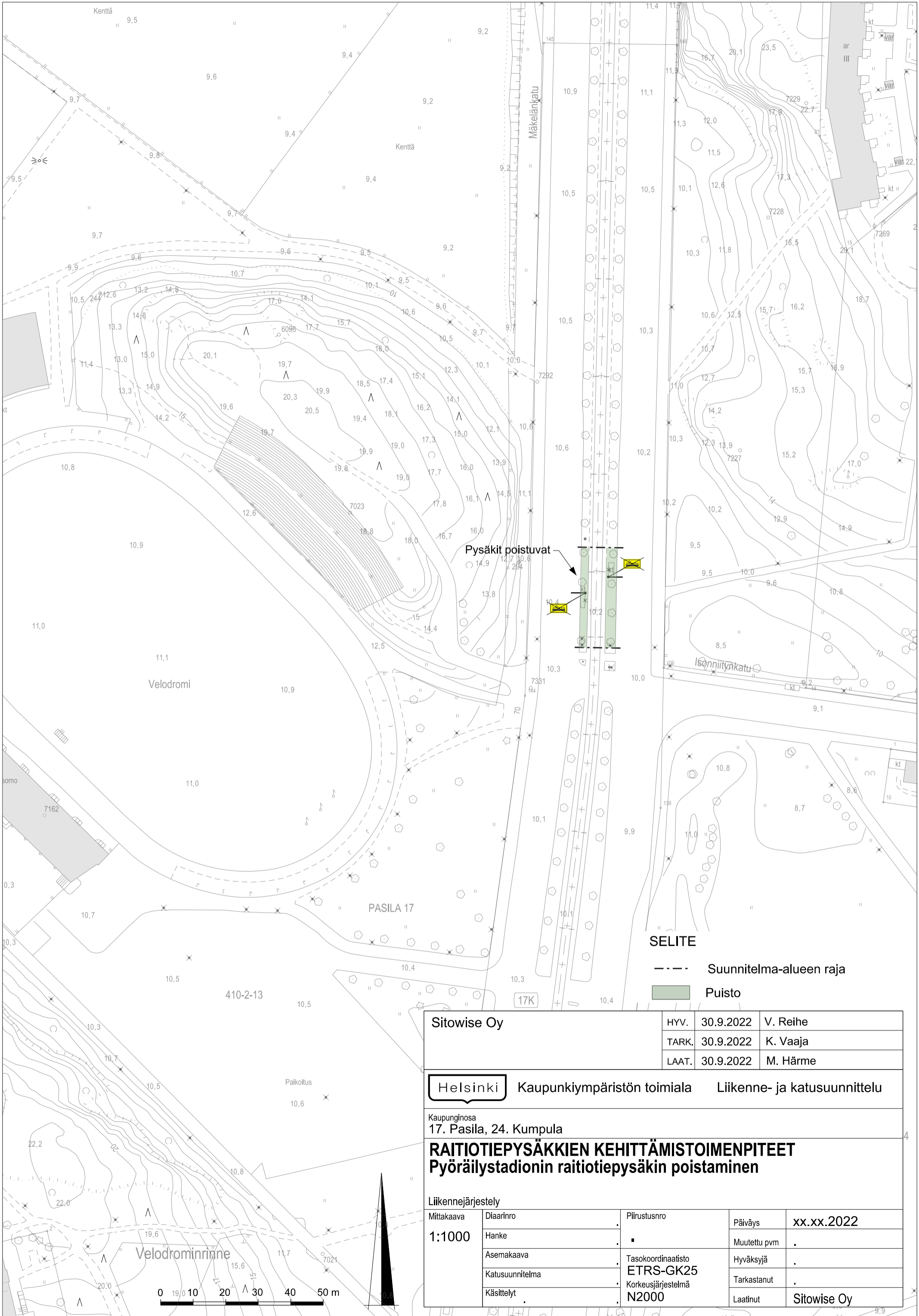
Kaupunginosa 17. Pasila

**RAITOTIEPYSÄKKIEN KEHITTÄMISTOIMENPITEET  
Kellosillan raitiotiepysäkin poistaminen**

Liikennejärjestely				
Mittakaava	Diariinro	Piirustusnro	Päiväys	xx.xx.2022
1:1000	Hanke	■	Muutettu pvm	.
Asemakaava	Katusuunnitelma	Tasokoordinaatisto ETRS-GK25	Hyväksyjä	.
Käsitellyt		Korkeusjärjestelmä N2000	Tarkastanut	.
			Laatinut	Sitowise Oy







Pysäkit poistuvat

**SELITE**

- Suunnitelma-alueen raja
- Puisto

Sitowise Oy	HYV.	30.9.2022	V. Reihe
	TARK.	30.9.2022	K. Vaaja
	LAAT.	30.9.2022	M. Härme
Helsinki		Kaupunkiympäristön toimiala Liikenne- ja katusuunnittelu	
Kaupunginosa 17. Pasila, 24. Kumpula			
<h3>RAITOTIEPYSÄKKIEN KEHITTÄMISTOIMENPITEET</h3> <h3>Pyöräilystadionin raitiotiepysäkin poistaminen</h3>			
Liikennejärjestely			
Mittakaava	Diariinro	Piirustusno	Päiväys
1:1000	Hanke	Tasokoordinaatisto <b>ETRS-GK25</b> Korkeusjärjestelmä <b>N2000</b>	xx.xx.2022
	Asemakaava		Muutettu pvm
	Katusuunnitelma		Hyväksyjä
	Käsittelyt		Tarkastanut
			Laatinut
			Sitowise Oy