










HANKE	Kohteen projektipääliikkö	Hankkeen vaihe	TA2023	TS2023	2023												2024	
					01	02	03	04	05	06	07	08	09	10	11	12	01	02
Urkupillintie	NN	s																
Juusteenintie	Verkamo	m p k v		600														
Kannelmäen aseman ympäristö (Sitratie, Sitratori, Rumpup. ym.)	Ruuska	t v		260														
Malminkartanon aseman eteläpuoli (Malminkart.- ja Puustellinauk.)	Ruuska	t v		310														
Malminkartanon aseman pohjoispuoli (Tuohi- ja Kehruuaukio)	NN	s		30														
Valaistuksen par., Malminkart. as.seutu; Malminkart. reitti	Ruuska																	
Kannelmäen silta, tapahtumasähkö	Ruuska																	
Placemaking-kokeilu	Ahokas			60														
Fiksu Kaupunki – Helsinki innovation Districts (Malminkartano-Kanne	Rissanen			60														
8 09 01 03 Puistot ja liikunta-alueet			0	50														
<u>Pihkatien alue (AM)</u>		s		0														
Sydänpuupuisto+puistoraitti 3	Lindroth	s																
Puistoraitti 1	Lindroth	s																
Puistoraitti 2	Lindroth	s																
Neulastien etelä- ja pohjoispuoli (hv-rakenteet)	Lindroth	s																
Taitajanpolun puistokaista ja Naapuripellonpuisto	Lindroth	s																
LP Trumpetti	Saarikko	v		50														

HANKE	Kohteen projektipääällikkö	Hankkeen vaihe	TA2023	TS2023	2023												2024			
					01	02	03	04	05	06	07	08	09	10	11	12	01	02		
8 09 02 Malmi			3 400	3 400																
<i>Ylitysoikeus</i>																				
8 09 02 01 Esirakentaminen			400	400																
Pikitehtaan korttelit				300																
Pima Pikitehtaan korttelit				100																
8 09 02 02 Kadut			1 800	1 800																
Väliaikaisen käytön hankkeet ja pikaparannukset																				
- Fiksu kaupunki hanke		s m p kv		100																
- Malmin väliaikaisen käytön hankkeet		s m p kv		100																
- Kaupunkitilakokeilut		s m p kv		100																
- Asemanseutujen parannukset Elyn yhteistyöhanke		s m p kv		100																
Pikitehtaan korttelit	NN	s		100																
Vanhan Helsingintien alue (Latokartanontien pohjoisosa (AM))		m p k v		950																
- Vanha Helsingintie (v Malmin YKS - Paavolanpolku)	Tirri																			
- Malmin asematie	Tirri																			
- Pekanraitti (v Malmin asematie - K.H.Wiikinkatu)	Tirri																			
Askartien alue	Takainen	m p k v		200																
Ylä-Malmin torin peruskorjaus	Tirri	s		150																
8 09 02 03 Puistot ja liikunta-alueet			1 200	1 200																
Tullivuorentien etelä, Longinojanpuiston pohjoisosa	Knuuti	k v		100																
Longinojanpuisto	Knuuti	m p k v		200																
Kaupunkiympäristön viihtyvyyden parantaminen Malmi	Kiuru/Paakkunainen	s m p k v		100																
Lp Filpus	Lindroth	m p k v		300																
Korvaavat liito-oravareitit	Saarikko	s		50																
Sven Grahnin puisto		v		50																
Ala-Malmin puiston peruskorjaus	NN	s		100																
Ala-Malmin liikuntapuisto, liikuntapaikka	Sarrivaara	s m p k v		300																

HANKE	Kohteen projektipäälikkö	Hankkeen vaihe	TA2023	TS2023	2023												2024					
					01	02	03	04	05	06	07	08	09	10	11	12	01	02				
8 09 03 Mellunkylä			2 900	2 850																		
<i>Ylitysoikeus</i>																						
8 09 03 01 Esirakentaminen			400	400																		
Pyhätunturintie / Lp Mellunmäki		s		50																		
Aarteenetsijäntie 2-4, johtosiirto	Sundberg	s		100																		
Kivikon kierrätyskenttä	Suominen M.	m p v		55																		
Lpk Tunturi		m p		145																		
Kohdentamattomat rakentamiskelpoisuustyöt				50																		
8 09 03 02 Kadut			600	600																		
Vantaan ratikka	Sihvonon T.	s		100																		
<u>Kontulan pelastusasema, ak 12666</u>		s m v		400																		
Vesipääskynkuja	Nevalainen	s m		100																		
Kontulantie v. Karpalopuisto-Lirokuja	Nevalainen	s m v		100																		
Porttitien muutokset risteysalueella ja yhteydet karpalopuistoon	Nevalainen	s m v		100																		
Reitti yhteydet Karpalopuistoon	Nevalainen	s m v		100																		
<u>Aarteenetsijäntie 2-4 ak. 12717</u>				50																		
Aarteenetsijäntie v. Länsimäentie-Aarrekuja	Sundberg	s		50																		
Fiksu kaupunki hanke	NN	s		50																		
8 09 03 03 Puistot ja liikunta-alueet			1 900	1 850																		
<u>Mellunmäki</u>				450																		
Naulakallionpuisto, suoja-aita	Lindroth	m v		50																		
Lp Mellunmäki	Lindroth	m p v		400																		
<u>Kivikko</u>				1 300																		
Kivikon liikuntapuiston lähiliikuntapaikka	Laine	m p v		1 300																		
Kivikon liikuntapuiston 2. vaihe	Laine	s		50																		
<u>Kontulan pelastusasema ak 12666</u>																						
Karpalopuisto, katujen uudisrak. uusi katu puistoon	Lindroth																					
Kaupunkiympäristön viiht. par. Mellunkylä	Tiitinen			100																		

	Esirakentamisen suunnittelu		Kadun suunnittelu
	Esirakentamisen urakan valmistelu		Kadun urakan valmistelu
	Esirakentaminen		Kadun rakentaminen
	Puiston suunnittelu		
	Puistourakan valmistelu		
	Puiston rakentaminen		