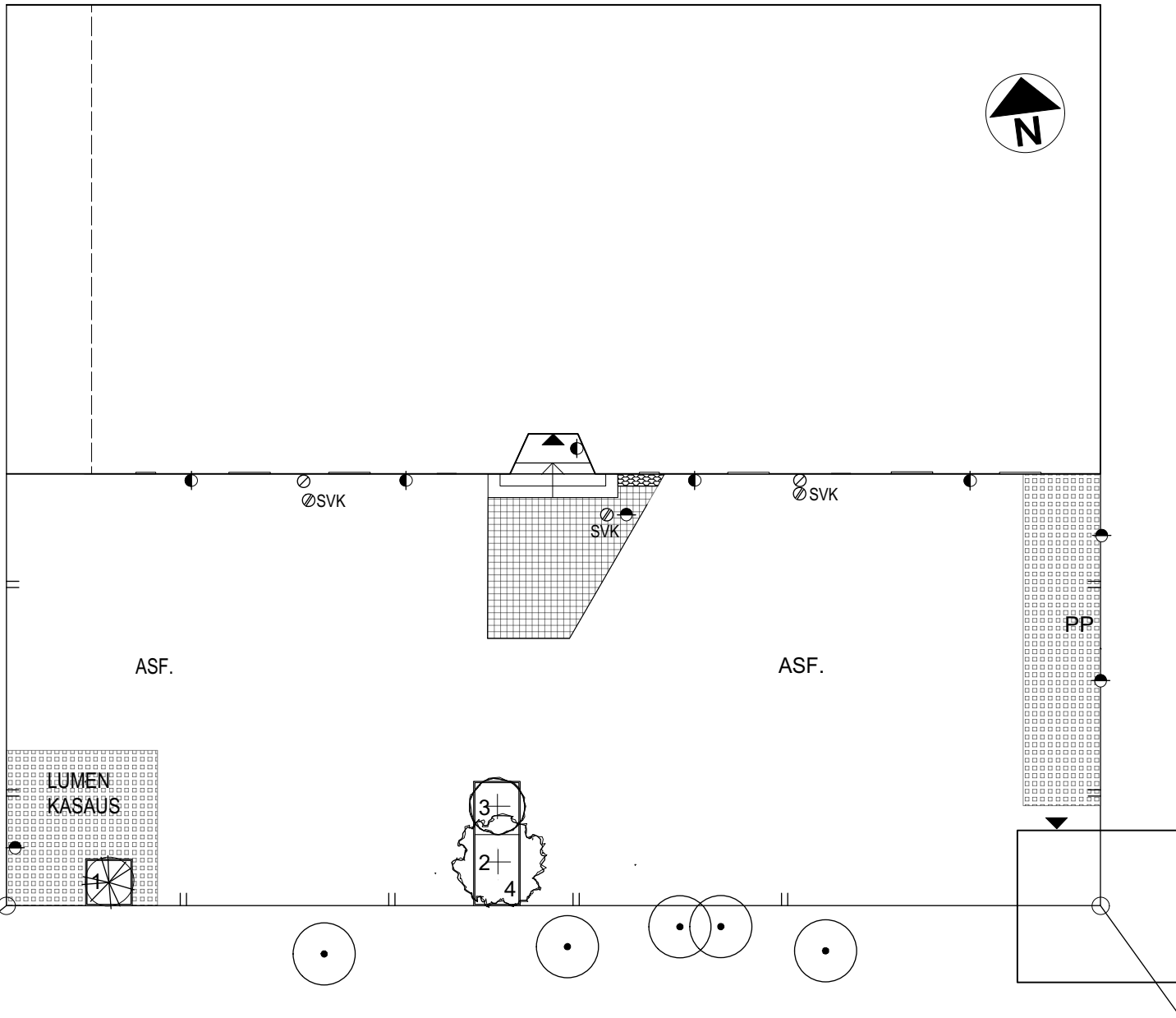









# ARKADIANKATU



## MERKINNÄT

-  oleva puu
-  uusi puu tai pensas
-  Istutusallas, 2 kpl, betoni, 2m<sup>2</sup> ja 6m<sup>2</sup>
-  Oleva noppakiveys, nurmisauma
-  Nurmikiveys
-  Oleva sadeveden ulostulo
-  Oleva sadevesikaivo

## KASVILUETTELO

nro	tieteellinen nimi	nimi	taimikoko	kpl
1	<i>Picea omorika</i>	serbiankuusi	100-125 cm	1
2	<i>Prunus cerasus</i> 'Rhexii'	schalininkirsikka	8-10 rym	1
3	<i>Rhododendron</i> 'Alli'	japaninalppiruusu 'Alli'	30-50 cm	1
4	<i>Geranium x Cantabrigiense</i>	peittokurjenpolvi	P11	11

K.osa/Kylä 13	Kortteli/Tila 410	Tontti/Rn:o 18	Viranomaisen arkistointimerkintä varten	
Rakennustoimenpide PIHA			Piirustuslaji PÄÄPIIRUSTUS	Juoks.no:
Rakennuskohteen nimi ja osoite ARKADIANKATU 18  00100 HELSINKI			Piirustuksen sisältö PIHASUUNNITELMA	Mittakaavat 1:200
Ruohoranta Oy c/o Ida Ekmanin tie 1 L 92, 00400 Helsinki Kaisa Ruohoranta 0451303910 kaisa.ruohoranta@gmail.com www.maisemasuunnitteluruohoranta.fi 15.4.2024			Projekti KR	Piir.no: 1 Tiedosto
			Muutos	