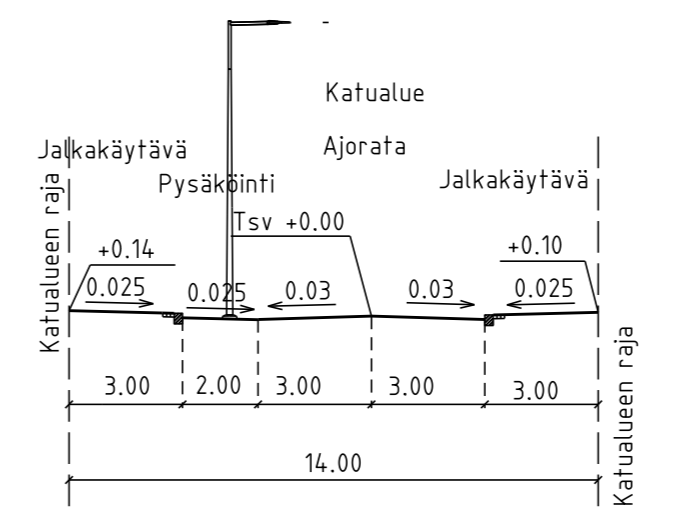
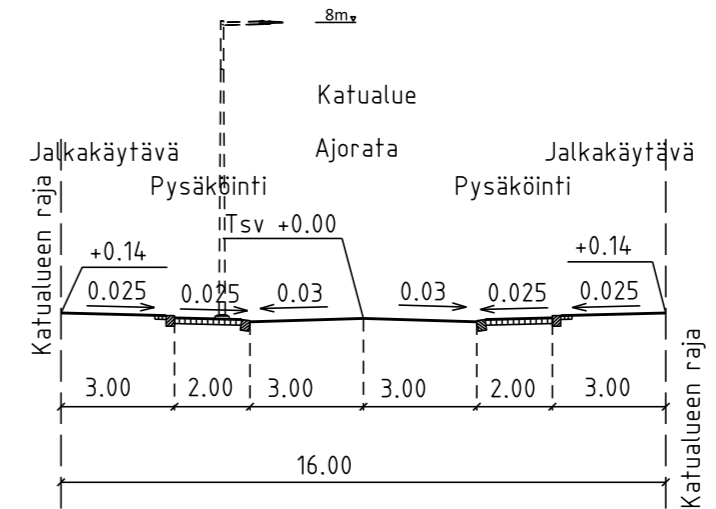





GUSTAFSBERGINKATU



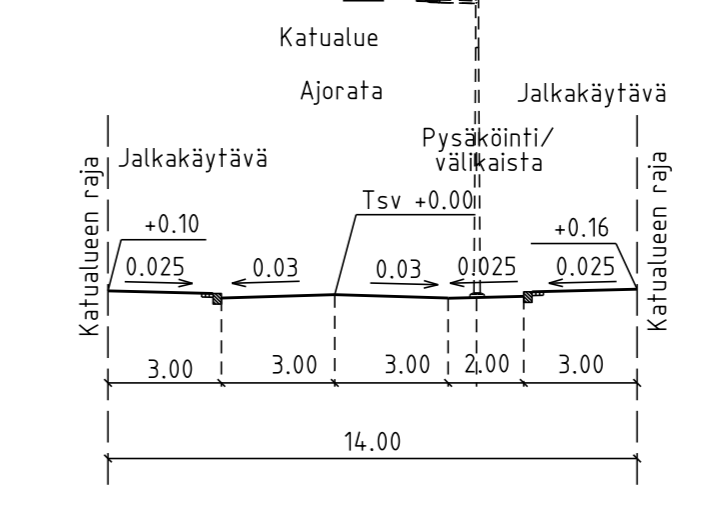
OSKARSBERGINKATU



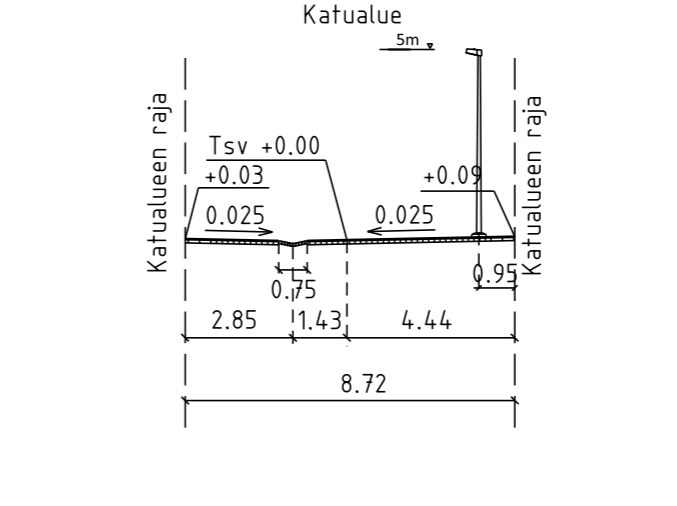
SUISTOLANKATU



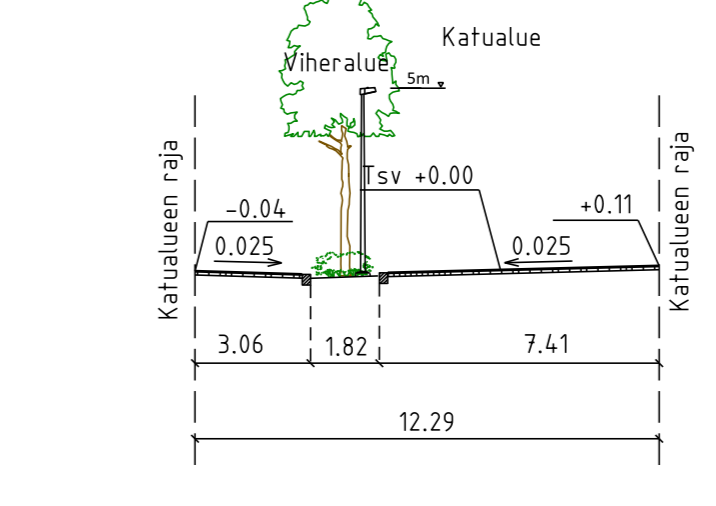
LEPISTÖNKATU



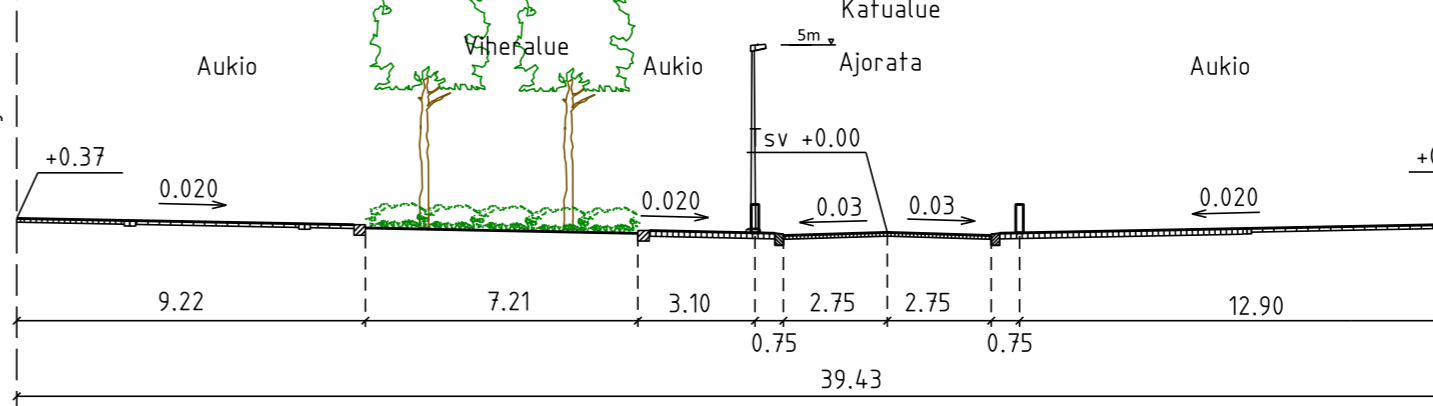
VANHAN VIIPURIN MAANTIE



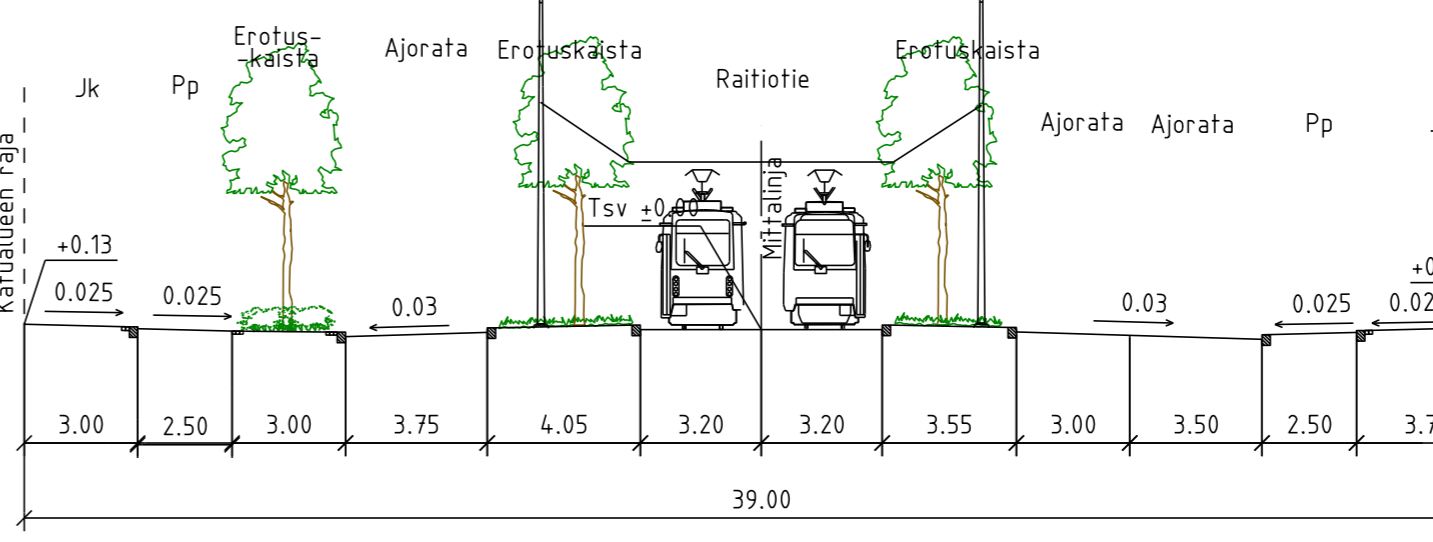
VANHAN VIIPURIN MAANTIE



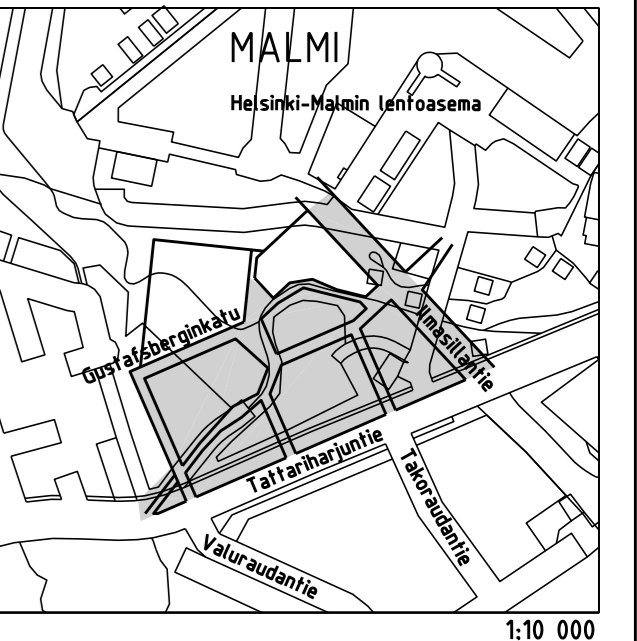
NALLENRINTEENAUKIO



ILMASILLANTIE



- PIIRUSTUSMERKINNÄT**
- Ajorata/jalkakäytävä/pyörätie, asfalttia
 - Betonikiveys, harmaa/musta/valkoinen
 - Betonilaatta, eri kokoisia, harmaa
 - Noppakiveys, harmaa
 - Nupukiveys, harmaa
 - Maatiili, ruskea
 - Maatiili, keltainen
 - Nurmikivi
 - Lentipensas ja perenna, matala
 - Nurmetus
 - Niitty
 - Turva-alue
 - Istutettava lehtipuu ja istutettava lehtipuun juuristoritilällä
 - Istutettava havupuu
 - Nykyinen havupuu
 - Kadun liikimääräinen korkeusasema Vesikoulu
 - Reunatuki, luonnonkivi, harmaa
 - Reunatuki, madallettu/luiskattu, luonnonkivi, harmaa
 - Korotusviiste
 - 2:n kiven harmaa noppakiviraita
 - 3:n kiven harmaa noppakiviraita
 - Penkki
 - Siirtolohkareet
 - Roska-astia
 - Pollari
 - Pollaririvi
 - Pyöräteline
 - Heilurikeinu
 - Valaisinpylväs
 - Liikennevalo-ohjattu liittymä



Helsinki Kaupunkiympäristön toimiala www.hel.fi
 sähköposti: etunimi.sukunimi@hel.fi

KAUP. OSA, OSA-ALUE
38. Malmi, Malmin lentokenttä

GUSTAFSBERGINKATU
 ILMASILLANTIE, GUSTAFSBERGINKATU, OSKARSBERGINKATU, LEPISTÖNKATU,
 SUISTOLANKATU, VANHA VIIPURIN MAANTIE, NALLENRINTEENAUKIO
 Katu-, pyörätie- ja puistosuunnitelmien koostepiirustus

MK	LIITTYY	NRO	KHS
1:1000	KORVAA	31445/2	YTLK
1:200	KORVATTU	TASOKOORDINAATISTO:	HYV. 10.3.2023 R. Putkonen
	ASEMAKAAVA	ETRS-GK25	TARK. 10.3.2023 I. Rantanen
	LIKENNES. 6964	KORKEUSJÄRJESTELMÄ:	PROJ. 10.3.2023 A. Tirri
		N2000	HYV. 10.3.2023 J. Väätäinen
			TARK. 10.3.2023 J. Lahti
			LAAT. 10.3.2023 J. Rönnemaa

SITOWISE Helsinginkatu 15
 20500 Turku
 020 747 6000
 www.sitowise.com