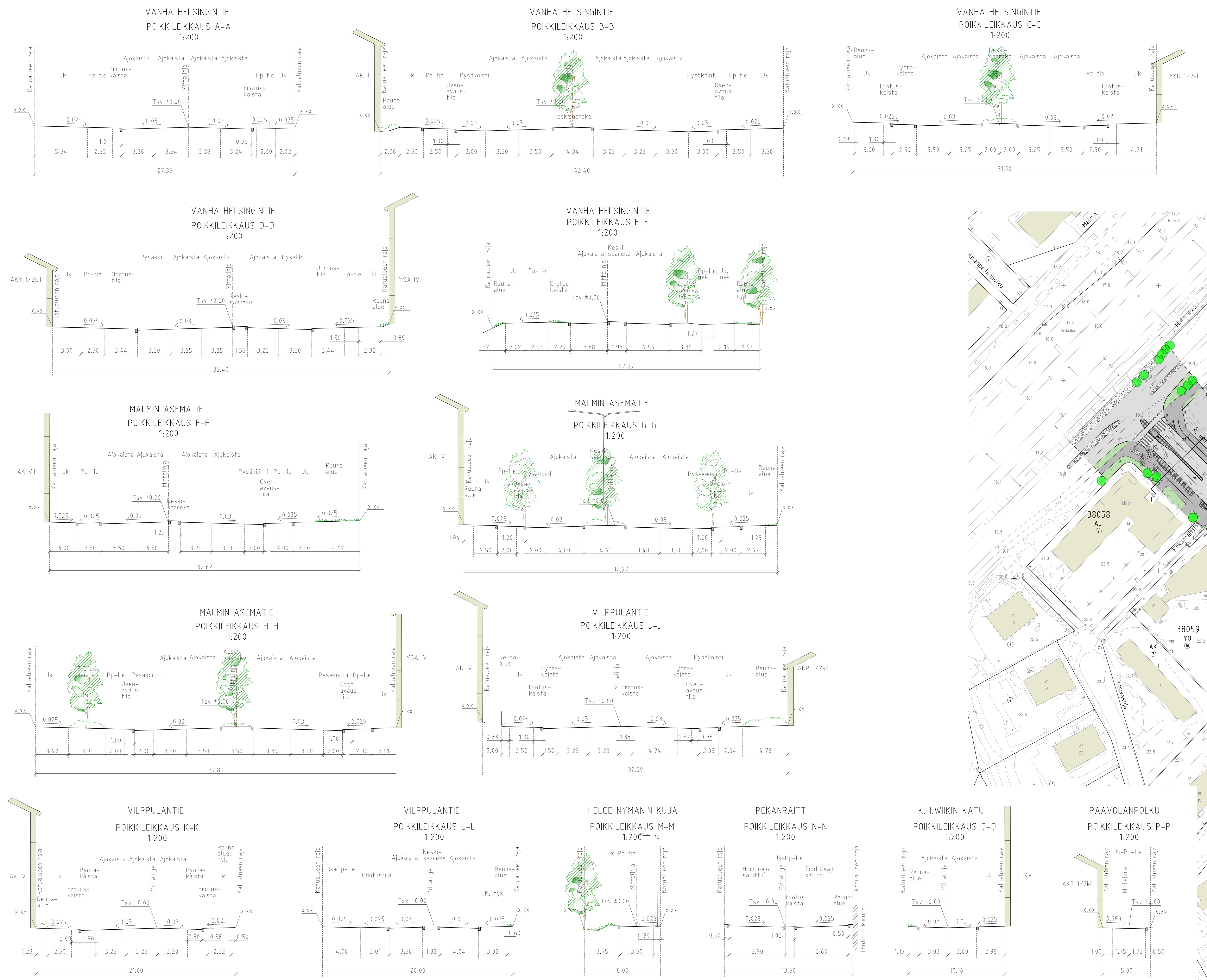

0 10 20 30 40 50 100m

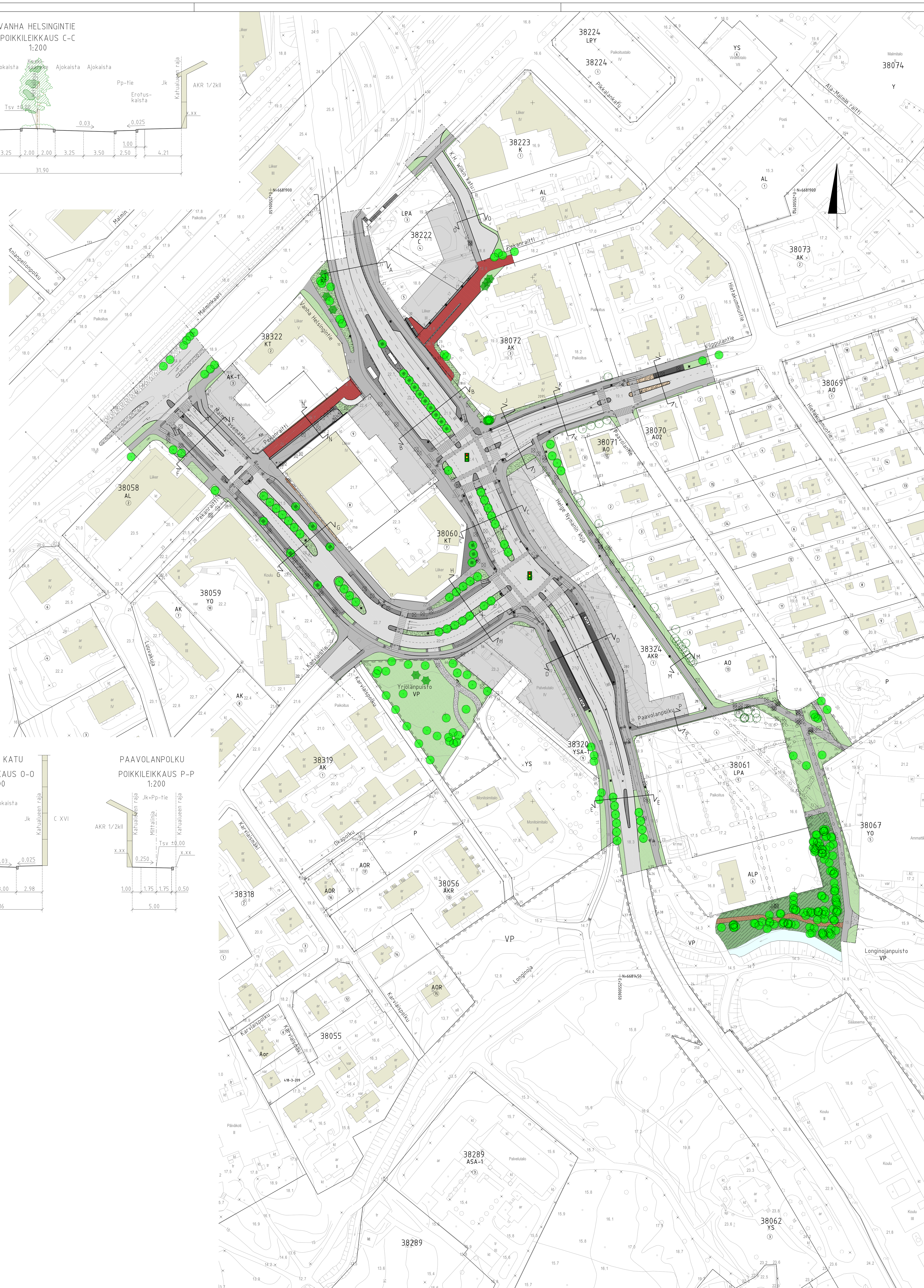

PIIRUSTUSMERKINNÄT

- Ajorata/jalkakäytävä/pp, asfalttia
- Betonikiveys, punamusta
- Betonikiveys, harmaa
- Betonikiveys, valkoinen
- Betonikiveys, musta 2:n kiven valkoinen betonikiviraita 3:n kiven harmaa noppakiviraita
- Noppakiveys, harmaa
- Kivituhka
- Kenttäkiveys
- Nurmetus
- Pensasistutus
- Hake
- Säilyvä metsä
- Uusi rakennus
- Vesialue
- Nykyinen lehtipuu
- Nykyinen havupuu
- Istutettava lehtipuu
- Poistettava lehti-/havupuu
- Reunatuki, luonnonkivi, harmaa
- Reunatuki, madallettu/luiskattu, luonnonkivi, harmaa
- Tukimuuri
- Nykyinen tukimuuri
- Nykyinen kaide
- Nykyinen aita
- Siirrettävä portaali
- Portaat
- Pysäkkikatos ja roska-astia
- Valaisinpylväs
- Nykyinen valaisinpylväs
- Poistettava valaisinpylväs
- Savunpoistoluukku
- Penkki
- Liikennevalo-ohjattu liittymä

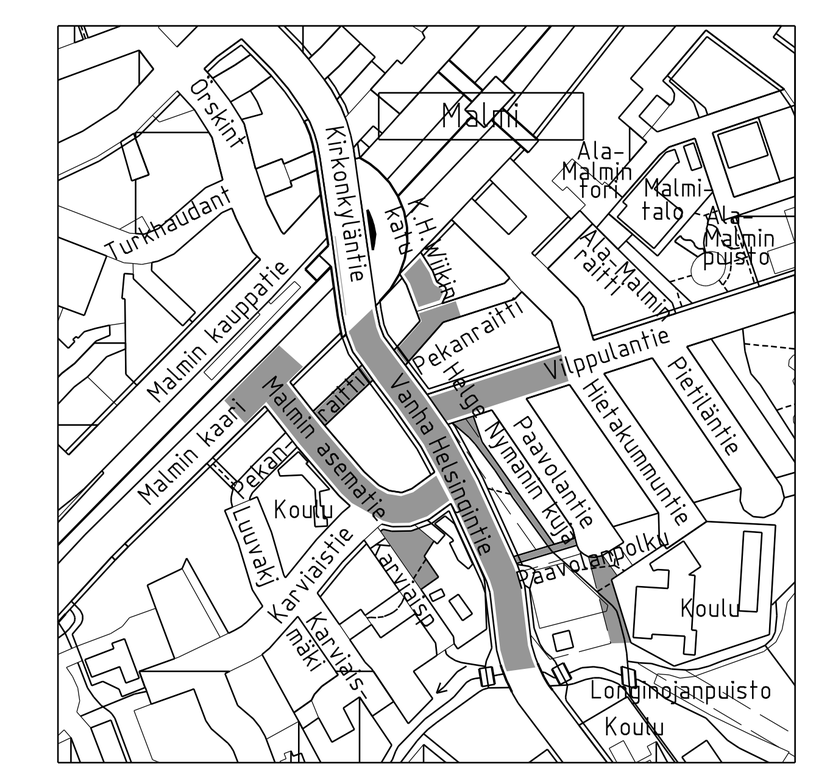

LUONNOS 2.12.2019

Helsinki **Kaupunkiympäristön toimiala**

www.hel.fi
sähköposti: etunimi sukunimi@hel.fi

KAUP.OSA, OSA-ALUE
38. Malmi, Ala-Malmi

VANHA HELSINGINTIE (välillä Malmin kaari–Longinoja), MALMIN ASEMATIE, VILPPULANTIE (välillä Vanha Helsingintie–Hietakummuntie), K.H.WIIKIN KATU, PEKANRAITTI (välillä Malmin asematie–K.H. Wiikin katu), HELGE NYMANIN KUJA, PAAVOLANPOLKU, YRJÖLÄN PUISTO ja LONGINOJANPUISTO (välillä Paavolantien pääty–Longinoja)

Katu- ja puistosuunnitelmien koostepiirustus

MK		NRO	
1:1000 1:200	LIITTYY	31191/3	KHS
	KORVAA		KYLK
	KORVATTU	TASOKOORDINAATISTO: ETRS-GK25	HYV.
	ASEMAKAAVA 7737,8250,8415,8711,9015,11710,12274	KORKEUSJÄRJESTELMÄ: N2000	TARK.
	LIIKENNES. 6503-1		PROJ.

Finnmap Infra — Ratapihantie 11, PL 114, 00521 HELSINKI, p. (09) 8565 3800, fax (09) 8565 3850, www.finnmap-infra.fi

HYV. TARK. LAAT.