


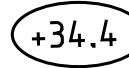
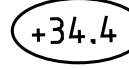





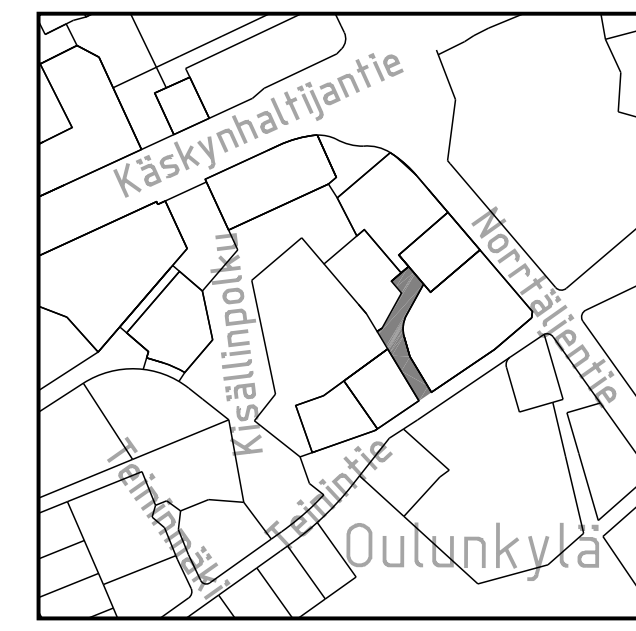


PIIRUSTUSMERKINNÄT

-  Ajorata/jalkakäytävä, raitti, asfalttia
-  Noppakivi, harmaa
-  Nurmi
-  +34.4 Kadun likimääräinen korkeusasema
-  +34.4 Kadun nykyinen korkeusasema
-  Reunatuki, luonnonkivi, harmaa
-  Madallettu reunatuki, luonnonkivi, harmaa
-  Luiskattu reunatuki, luonnonkivi, harmaa
-  Uusi valaisinpylväs
-  Nykyinen valaisinpylväs



1:10 000

| | | | |
|--|------------|---|---|
| Helsinki Kaupunkiympäristön toimiala | | www.hel.fi sähköposti: etunimi.sukunimi@hel.fi | |
| KAUP. OSA, OSA-ALUE 28. Oulunkylä, Patola | | | |
| TEININRINNE välillä Teinintie - tontti 28140/10 Katusuunnitelma | | | |
| MK | LIITTYY | NRO | KHS |
| 1:500 | KORVAA | 31037/1 | KYLK |
| 1:200 | KORVATTU | TASOKOORDINAATISTO: ETRS-GK25 | HYV. 08.02.2019 R. Putkonen |
| | ASEMAKAAVA | 12445 | TARK. 08.02.2019 I. Rantanen |
| | LIKENNES. | 6628 | PROJ. 08.02.2019 S. Hurskainen |
| | | KORKEUSJÄRJESTELMÄ: NZ000 | HYV. 08.02.2019 A. Paatama, J. Lahti |
| | | | TARK. 08.02.2019 J. Tiainen |
| | | | LAAT. 08.02.2011 T. Ronkainen, S. Mikkola |



Tuulikujja 2
02100 Espoo
020 747 6000
www.sitowise.com