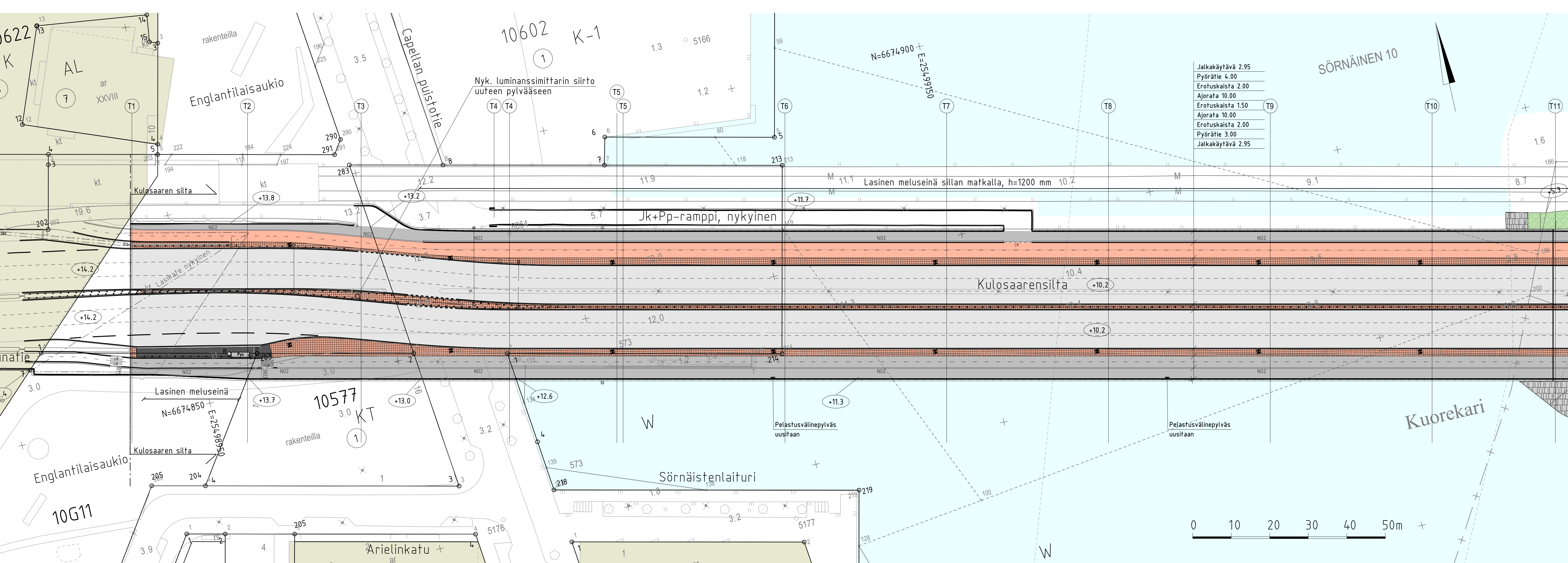
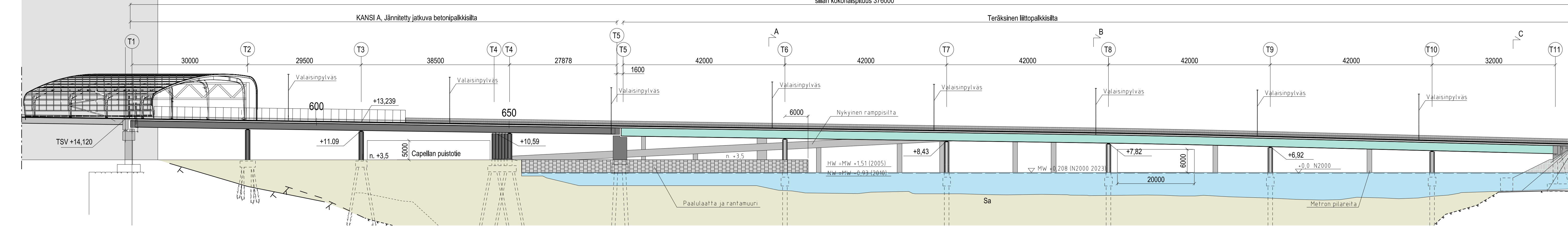


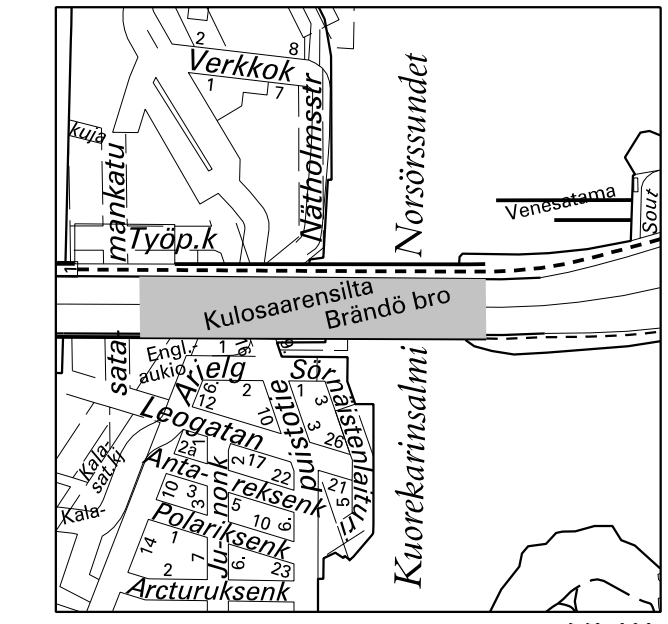
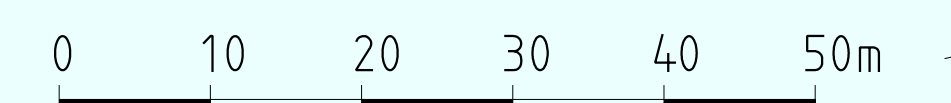
SILLAN SIVUKUVA 1:500

sillan kokonaispituus 376000



PIIRUSTUSMERKINNÄT

- Ajorata/jalkakäytävä ja pp, asfalttia
- Baana, värillinen asfaltti
- Noppakiveys, punainen
- Betonikiveys, musta
2:n kiven valkoinen betonikiviraita
3:n kiven harmaa noppakiviraita
- Kiviheitoke
- Lehtipensas, korkea
- +3.0 Kadun likimääräinen korkeusasema
- Reunafuki, luonnonkivi, punainen
- Reunafuki, madallettu, luonnonkivi, punainen
- Reunafuki, upotettu, luonnonkivi, punainen
- Reunafuki, nykyinen
- 2:n kiven harmaa noppakiviraita
- 3:n kiven harmaa noppakiviraita
- Tukimuri, betoni, luonnonkiverhoilu, harmaa
- Valaisinpylväs / kameratolppa
- Puomi
- Suojakaide
- Ajojohde
- Nopeuskamera, ruuhkakamera
- Portaali / Näyttötalou
- Roska-astia, pysäkkikatos



Katu kuivatetaan hulevesiviemäreihin. Kuivatussuunnitelma laaditaan rakennussuunnitelman yhteydessä.

Helsinki Kaupunkiympäristön toimiala		www.hel.fi sähköposti: etunimi.sukunimi@hel.fi	
KULOSAARENSILTA			
Pääpiirustus katusuunnitelmaa varten			
MK	LITTYY	NR0	KHS
1:500	KORVAA 00000/000 00000/000	32003/2	KYLK
KORVATTU	00000/000	TASOKOORDINAATISTO: ETRS-GK25	HYV. 12.9.2024 R. Putkonen
ASEMAKAAVA	12070, 12227, 11786, 6577, 8200	KORKEUSJÄRJESTELMÄ: N2000	TARK. 12.9.2024 I. Rantanen
LIIKENNES.	00000		PRJ. 12.9.2024 T. Lautaniemi
			HYV. 11.9.2024 J. Väätäinen
			TARK. 11.9.2024 J. Lahti
			LAAT. 11.9.2024 V. Siltanen, J. Luokkakallio

SITOWISE
Sitowise Oy
020 747 6000
www.sitowise.com