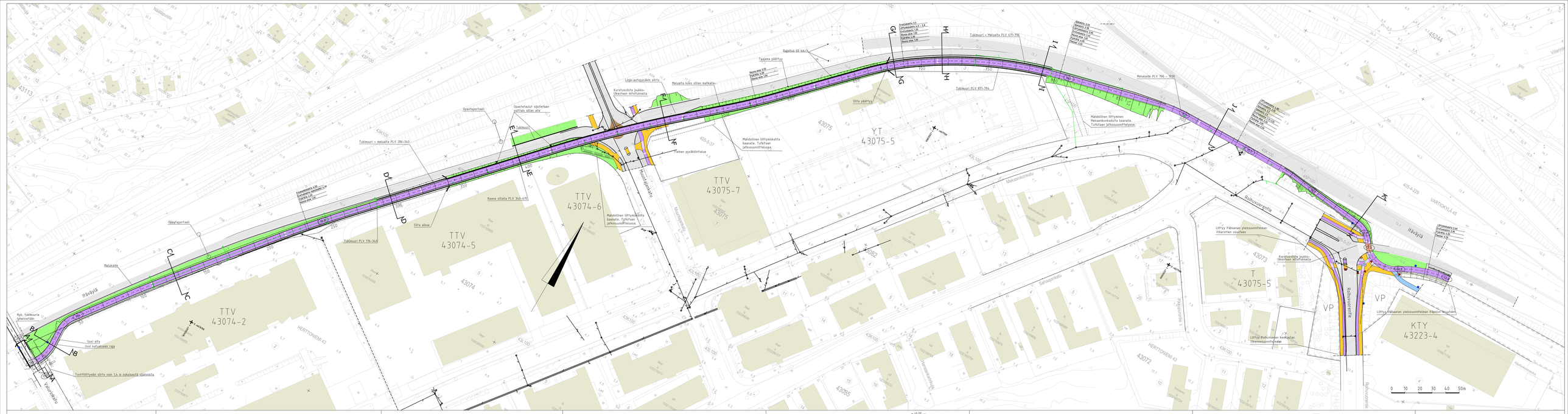
Itäväylä
Nyk. tukimuuria jyhmeröidän
Uusi alta
Uusi kahdeksan rajä
Taontöiltynän siirto noin 1,4 m nykyisestä sijainnista
Kauppakatu
Melukaide
Opaskäyntiaukko
Tukimuuri PLV 176–340
Tukimuuri = meluaita PLV 286–340
Opaskäyntiaukko
Opaskäyntiaukko sijoitetaan siltojen alle
Tukimuuri
Siltä akseli
Baana sillalla PLV 340–471
TTV 43074-2
TTV 43074-5
TTV 43074-6
TTV 43075-7
YT 43075-5
T 43075-5
VP
KTY 43223-4
Linja-autopysäkin siirto
Meluaita koko sillan matkalla.
Korotusvälisto joukkoliikenteen nilhtuksella
Kaiken pysäkinlaite
Mahdollinen liittymäkohta baanalle. Tutkitaan jatkosuunnitteluissa.
Mahdollinen liittymäkohta baanalle. Tutkitaan jatkosuunnitteluissa.
Mahdollinen liittymäkohta baanalle. Tutkitaan jatkosuunnitteluissa.
Tukimuuri PLV 471–796
Tukimuuri = Meluaita PLV 471–796
Tukimuuri PLV 471–796
Sitta päättyy
Tasaisa päättyy
Rajoitus 60 km/h
Melukaide PLV 796 – 1030
Mahdollinen liittyminen Mekaanikonkadulta baanalle. Tutkitaan jatkosuunnitteluissa.
Liittyy Itäbaanan yleissuunnitelman Villaintien osuuteen
Korotusvälisto joukkoliikenteen nilhtuksella
Liittyy Itäbaanan yleissuunnitelman Itäpuiston osuuteen
Liittyy Rohuvuoren keskiyön liikennesuunnitelmaan
Rohuvuorentie
Sohjuvuorentie
Mekaanikonkatu
Ganlaspolkku
Hiusantiekatu
Muurahaisenkatu
Hertoniemenranta
HERTTONIEMI K3
VARTIOKYLÄ K8
Kauppakatu
Itäväylä
Kauppakatu
Kauppakatu
Kauppakatu

Pituusleikkaus Itäpolku plv 78-500, 1:100/1:100

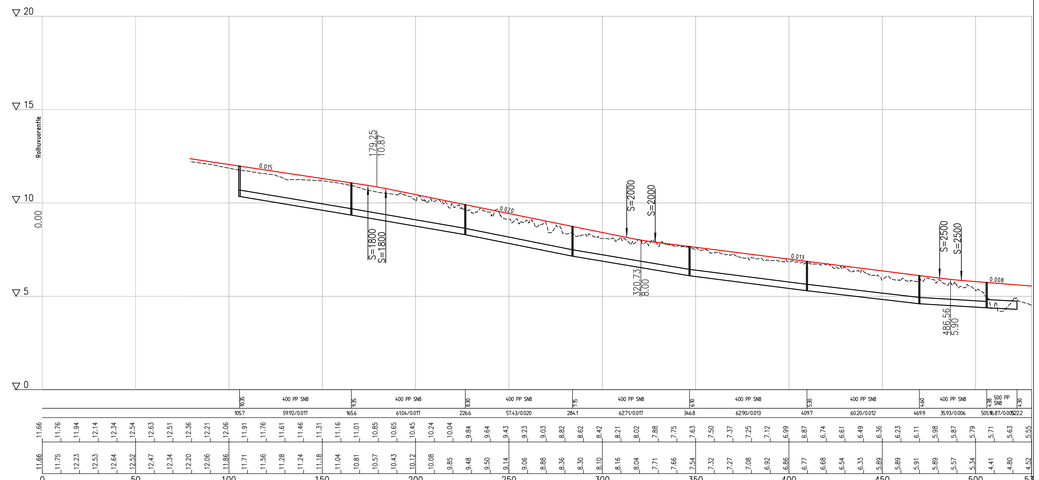

Itäväylän liittymisramppi Roihuvuorentieltä, 1:1000/1:100

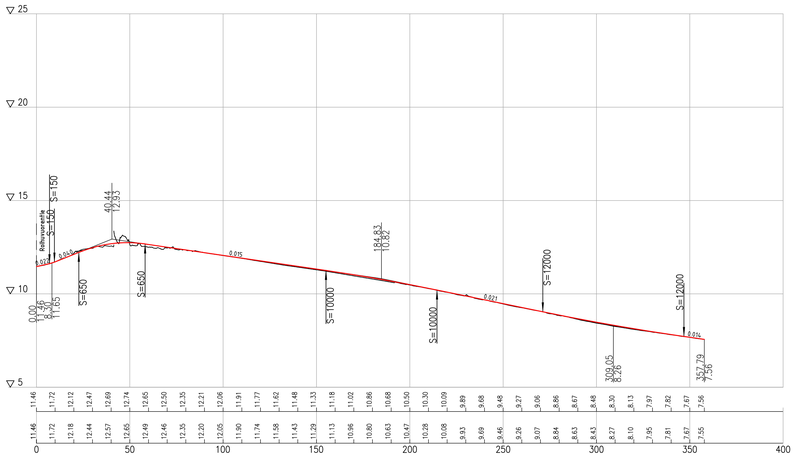

TYYPPIPOIKKILEIKKAUS L–L, 1:100

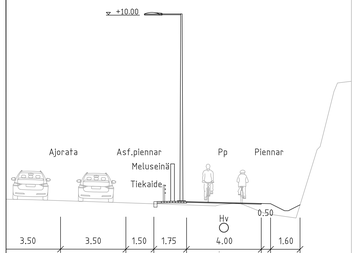

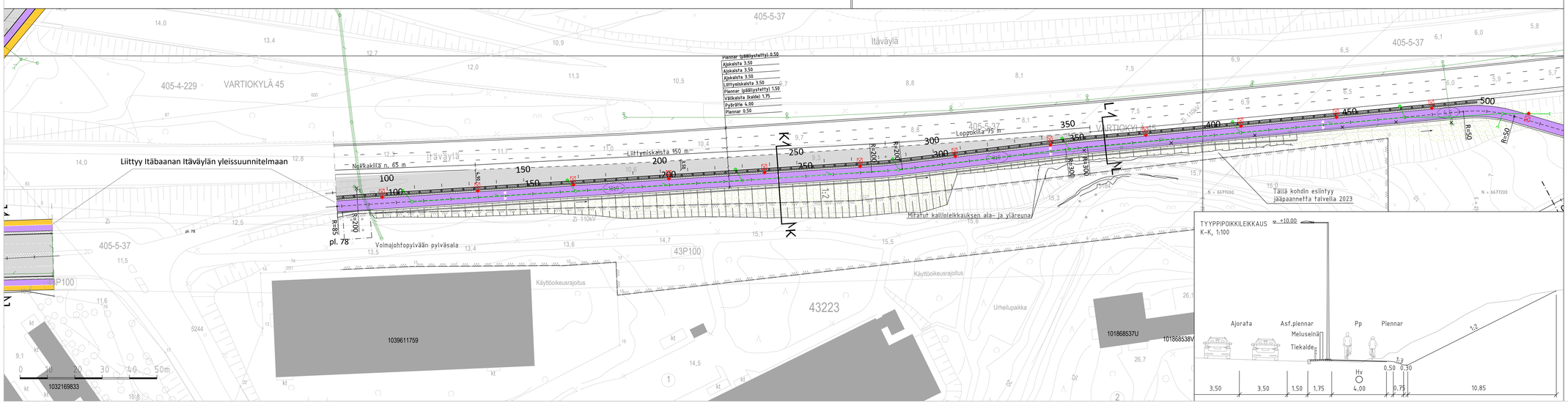

TYYPPIPOIKKILEIKKAUS K–K, 1:100

MERKINTÖJEN SELITYKSET

- Suunnitelmaraja
- Katualueenraja
- Puistoalueenraja
- 8,0 Liikn. tsv.n korkeusasema
- Pyörätie
- Pyöräkaista ja punainen asfaltti / Huomioväri risteyksessä
- Jalkakäytävä
- Yhdistetty jk/pp
- Ajorata
- Kiveys
- Nurmi
- Niitty
- Reunakivi
- Reunakivi, madallettu
- Reunakivi, luiskattu
- Hulevesiviemäri
- Nykyinen hulevesiviemäri
- Puretfava hulevesiviemäri
- Kaide
- Meluseinä
- Pyöräilkenteen opasfe
- Välistämisvelvollisuus osoitetaan B5 liikennemerkillä
- Välistämisvelvollisuus osoitetaan B7 liikennemerkillä
- Uusi valaisinpylväs

Helsinki **Kaupunkiympäristön toimiala**

www.hel.fi
sähköposti: etunimi.sukunimi@hel.fi

43, Herttoniemi, 45, Vartiokylä

ITÄBAANAN YLEISSUUNNITELMA

Itäpolku välillä Roihuvuorentie – Itäväylä

Yleisasemapiirustus

MV	LIITTYY	NRO 7393	KHS		
1:500 / 1:1000 / 1:100	KIRVAA		KYLK	12.12.2023	
	KIRVATTU	TASOKOORDINAATISTO: ETRS-GK25	HYV.	12.12.2023	Reetta Pufkonen
	ASEMAKAVA	KORKEUSJÄRJESTELMÄ: N2000	TARK.	12.12.2023	J.Ivanen, J.Jäkkä, J.Hurskainen
	LIKENNEL		PRU.	12.12.2023	Jenni Huovinen
			HYV.		
			TARK.	22.11.2023	Niko Pako, Inga Valjakka
			LAAT.	22.11.2023	A. Alt Partanen Mikko Salte, Saana Neulasaimo

RAMBOLL
Ramboll Finland Oy
PL 25, Ilsenhallintokuja 3
02601 ESPOO
puh. 020 755 611

SWECO
Sweco Finland Oy
Ilmalantori 4
00240 Helsinki
puh. 020 739 3000

Pituusleikkaus Itäpolku plv 500–885, 1:1000/1:100

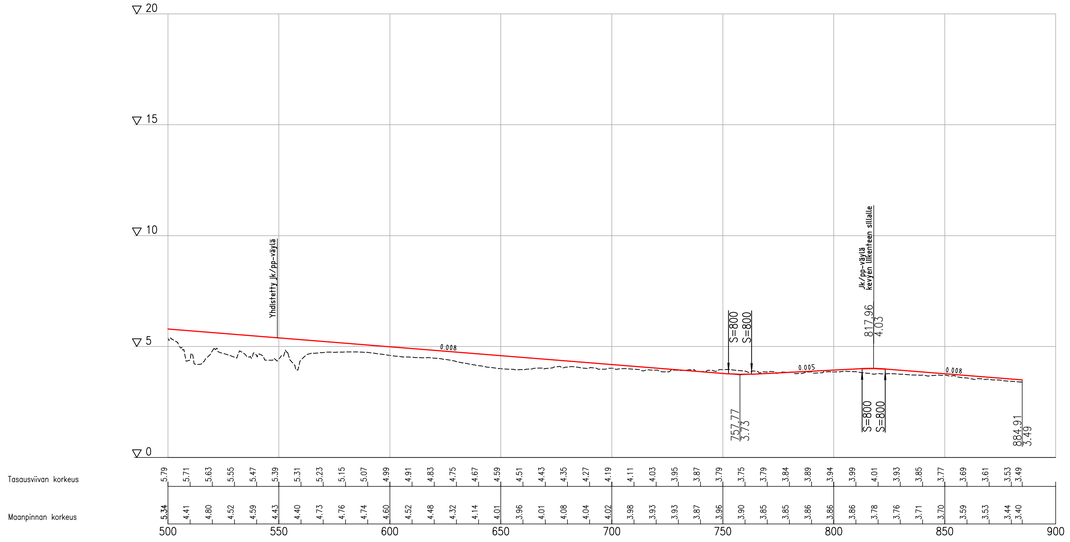

Pituusleikkaus yhdistetty jk/pp–väylä, 1:1000/1:100

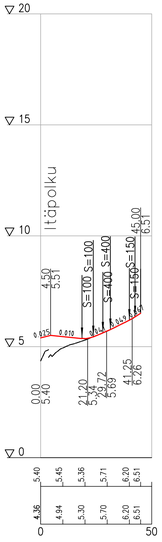

Pituusleikkaus kevyen liikenteen silta, 1:1000/1:100

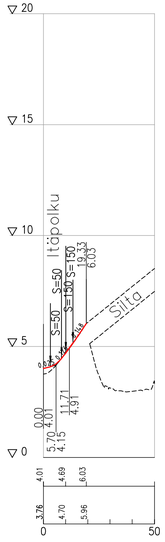

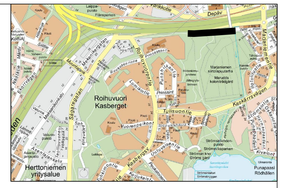

TYYPPIPOIKKILEIKKAUS M–M, 1:100

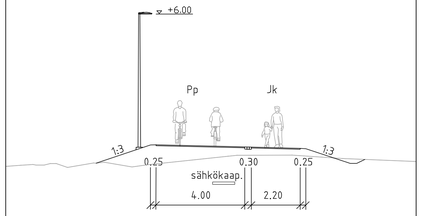

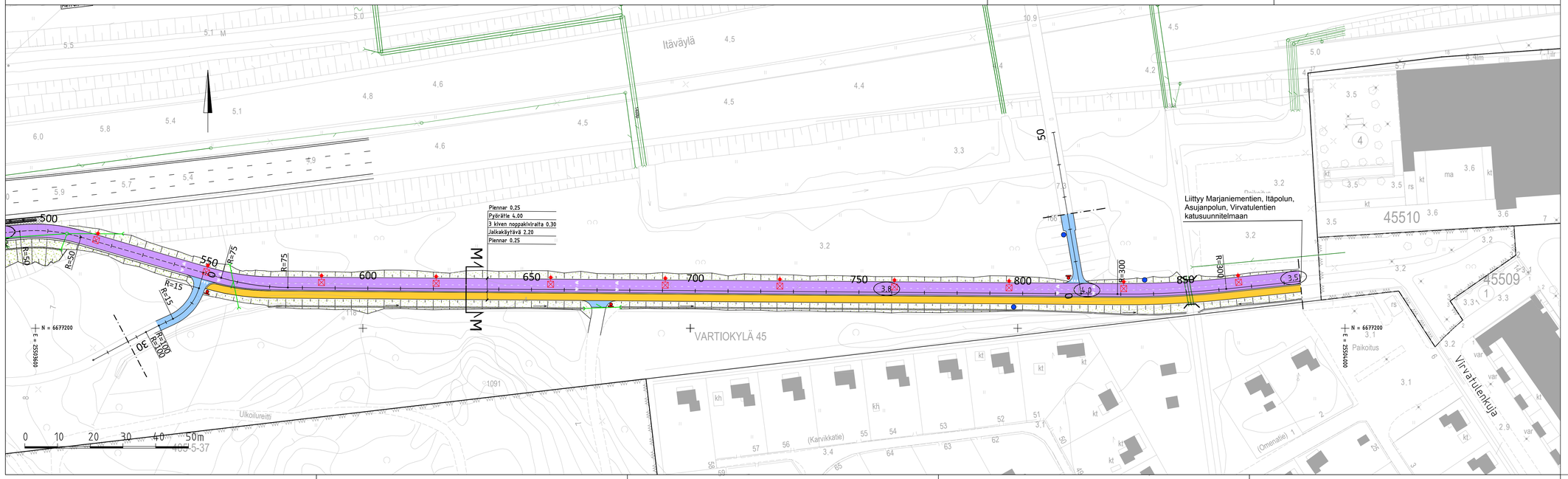

MERKINTÖJEN SELITYKSET

- Suunnitelmaraja
- Katualueenraja
- Puistoalueenraja
- (4.0) Liikn. tsv:n korkeusasema
- Pyörätie
- Jalkakäytävä
- Yhdistetty jk/pp
- Kiveys
- Niitty
- Hulevesiviemäri
- Nykyinen hulevesiviemäri
- Kalde
- Pyöräilijänteen opaste
- Väistämisvelvollisuus osoitetaan B5 liikennemerkillä
- Uusi valaisinpylväs

Helsinki	Kaupunkiympäristön toimiala		www.hel.fi sähköposti: etunimi.sukunimi@hel.fi		
43. Herttoniemi, 45. Vartiokylä					
ITÄBAANAN YLEISSUUNNITELMA Itäpolku välillä Itäväylä – Virvatulenkuja Yleisasemapiirustus					
MK 1:500 / 1:1000 / 1:100	LIITTYY	NRO 7393	KHS		
	KORVAA		KYLK	12.12.2023	
	KORVATTU	TASOKOORDINAATISTO: ETRS-GK25	HYV.	12.12.2023	Reetta Putkonen
	ASEMAKAAVA	KORKEUSJÄRJESTELMÄ: N2000	TARK.	12.12.2023	Jouni Korhonen
	LIIKENNES.		PROJ.	12.12.2023	Jenni Huovinen
RAMBOLL	Ramboll Finland Oy PL 25, Itähallintokuja 3 02601 ESPOO puh. 020 755 611		HYV.		
			TARK.	22.11.2023	N. Palo, I. Valjakka
			LAAT.	22.11.2023	A.-M. Partanen, I. Valjakka

Pituusleikkaus Viilarintie, 1:1000/1:100

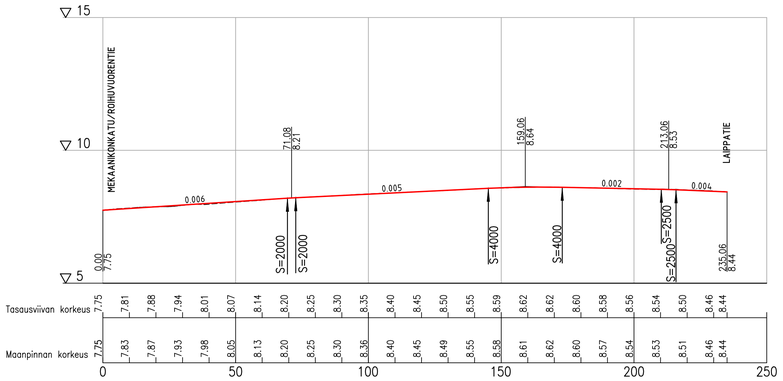

Pituusleikkaus Roihuvuorentie, 1:1000/1:100

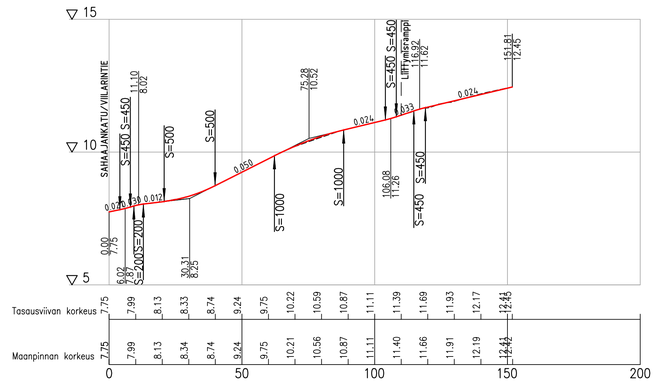

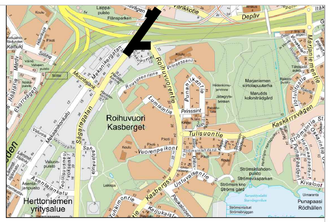

TYYPPIPOIKKILEIKKAUS J–J
ROIHUVUORENTIE, 1:100

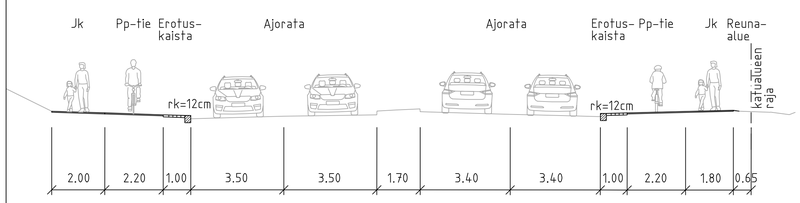

TYYPPIPOIKKILEIKKAUS G–G
SAHAAJANKATU, 1:100

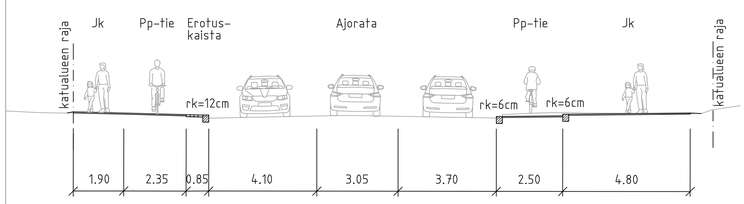

TYYPPIPOIKKILEIKKAUS H–H
VIILARINTIE, 1:100

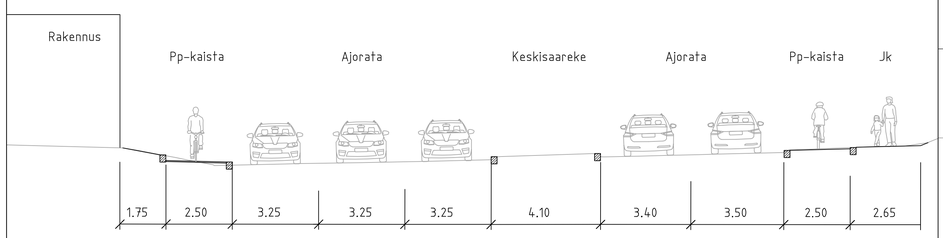

TYYPPIPOIKKILEIKKAUS I–I
VIILARINTIE, 1:100

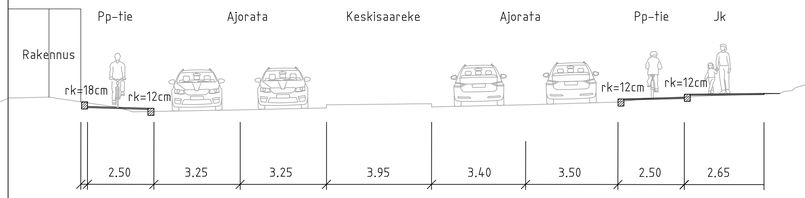

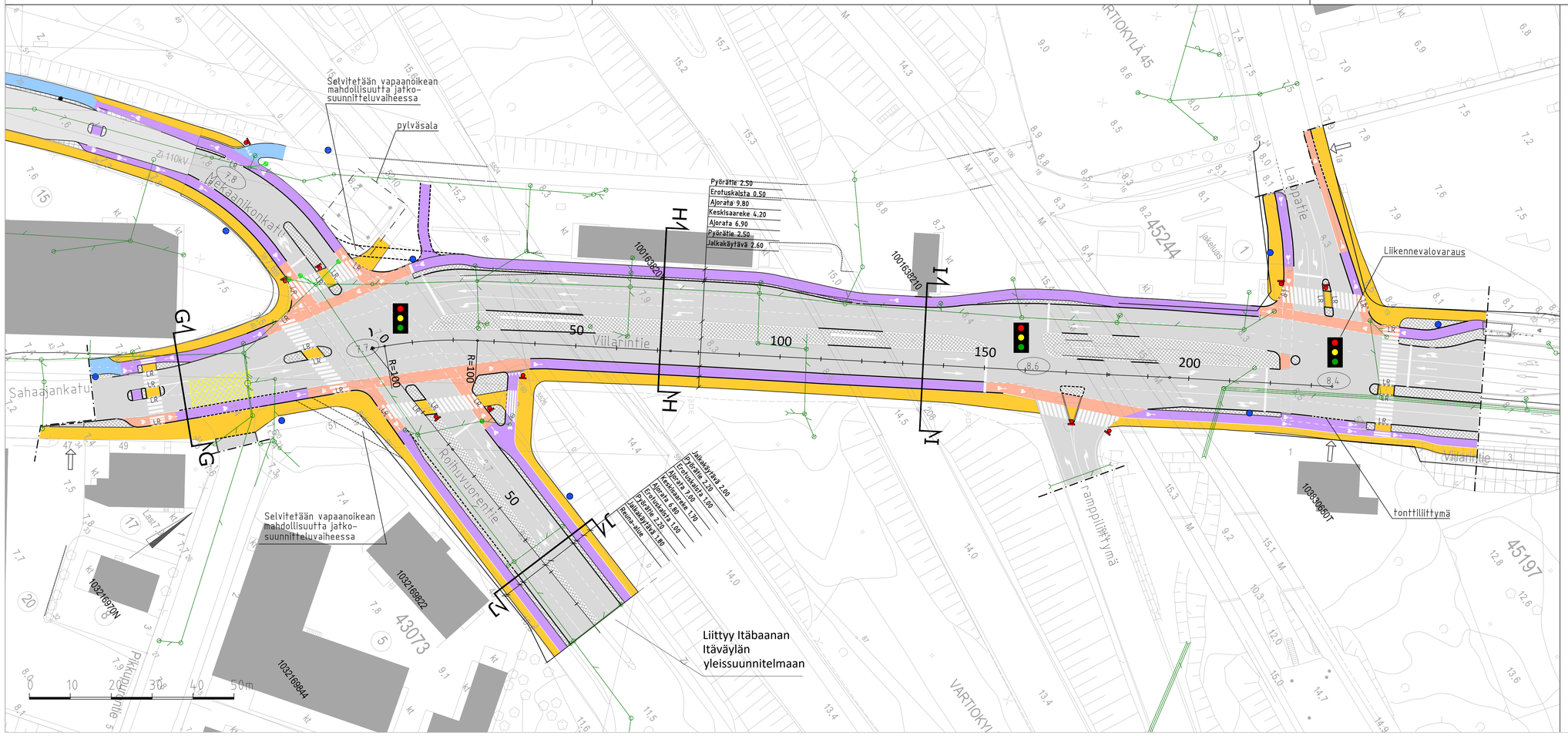

MERKINTÖJEN SELITYKSET

- Suunnitelmaraja
- Katualueenraja
- 8.4 Likim. tsv:n korkeusasema
- Pyörätie
- Pyöräkaista ja punainen asfaltti / Huomioväri risteyksessä
- Jalkakäytävä
- Yhdistetty jk/pp
- Ajorata
- Kiveys
- Risteysruudukko
- Tonttiliittymä
- Reunakivi
- Reunakivi, madallettu
- LR Reunakivi, luiskattu
- Uusi hulevesiviemäri
- Nykyinen hulevesiviemäri
- Pyöräilikenteen opaste
- Väistämisvelvollisuus osoitetaan B5 liikennemerkillä

Helsinki Kaupunkiympäristön toimiala
www.hel.fi
sähköposti: etunimi.sukunimi@hel.fi

43. Herttoniemi, 45. Vartiokylä

ITÄBAANAN YLEISSUUNNITELMA
Viilarintie välillä Sahaajankatu – Laippatie

Yleisasemapiirustus

MK 1:500 / 1:1000 / 1:100	LIITTYY: KORVAA / KORVATTU / ASEMAKAAVA / LIKENNES.	NRO 7393	KHS		
		TASOKOORDINAATISTO: ETRS-GK25	KYLK	12.12.2023	
		KORKEUSJÄRJESTELMÄ: N2000	HYV.	12.12.2023	Reetta Putkonen
			TARK.	12.12.2023	J.Ilvonen, J.Jääskä, J.Hurskainen
			PROJ.	12.12.2023	Jenni Huovinen
			HYV.		
			TARK.	22.11.2023	Inga Valjakka, N. Palo
			LAAT.	22.11.2023	Mikko Sahla, Saana Neulasaimi A.-M. Partanen, O. Colin

RAMBOLL SWECO

Ramboll Finland Oy
PL 25, Itsehallintokuja 3
02601 ESPOO
puh. 020 755 611

Sweco Finland Oy
Ilmalantori 4
00240 Helsinki
puh. 020 739 3000