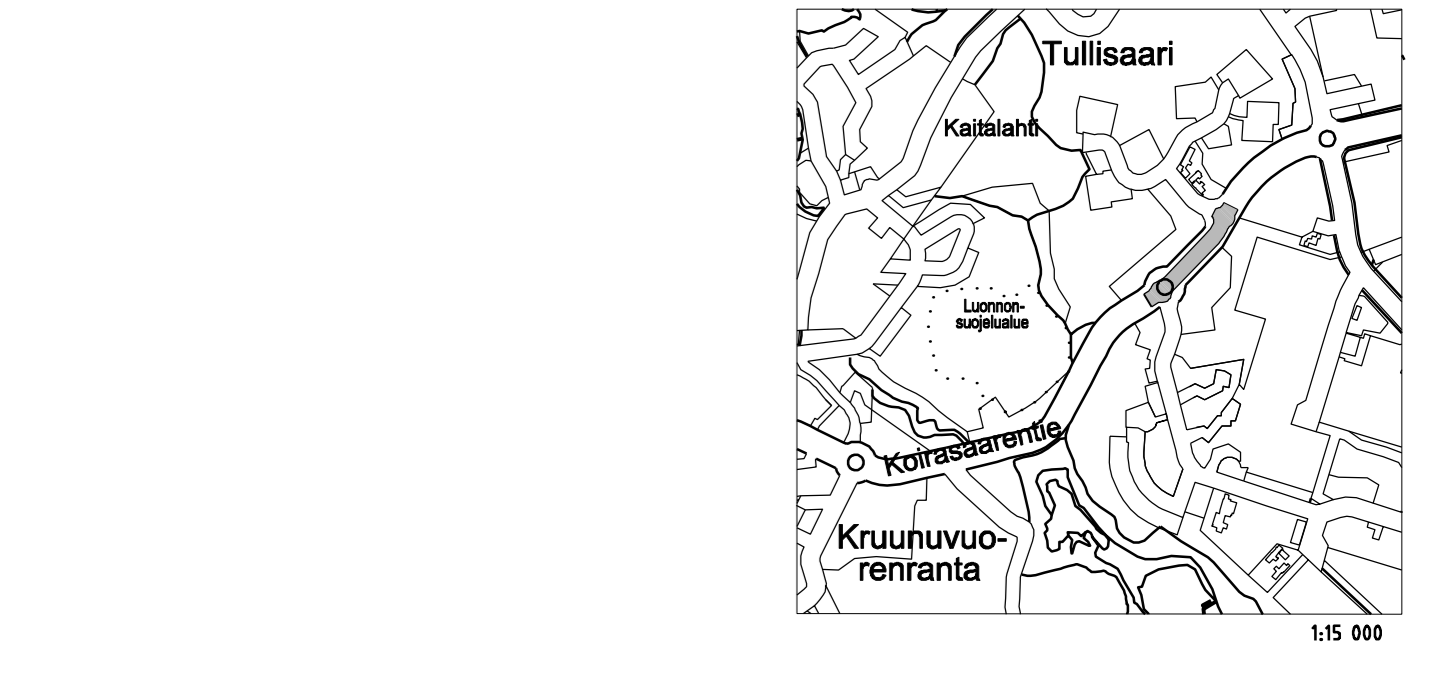
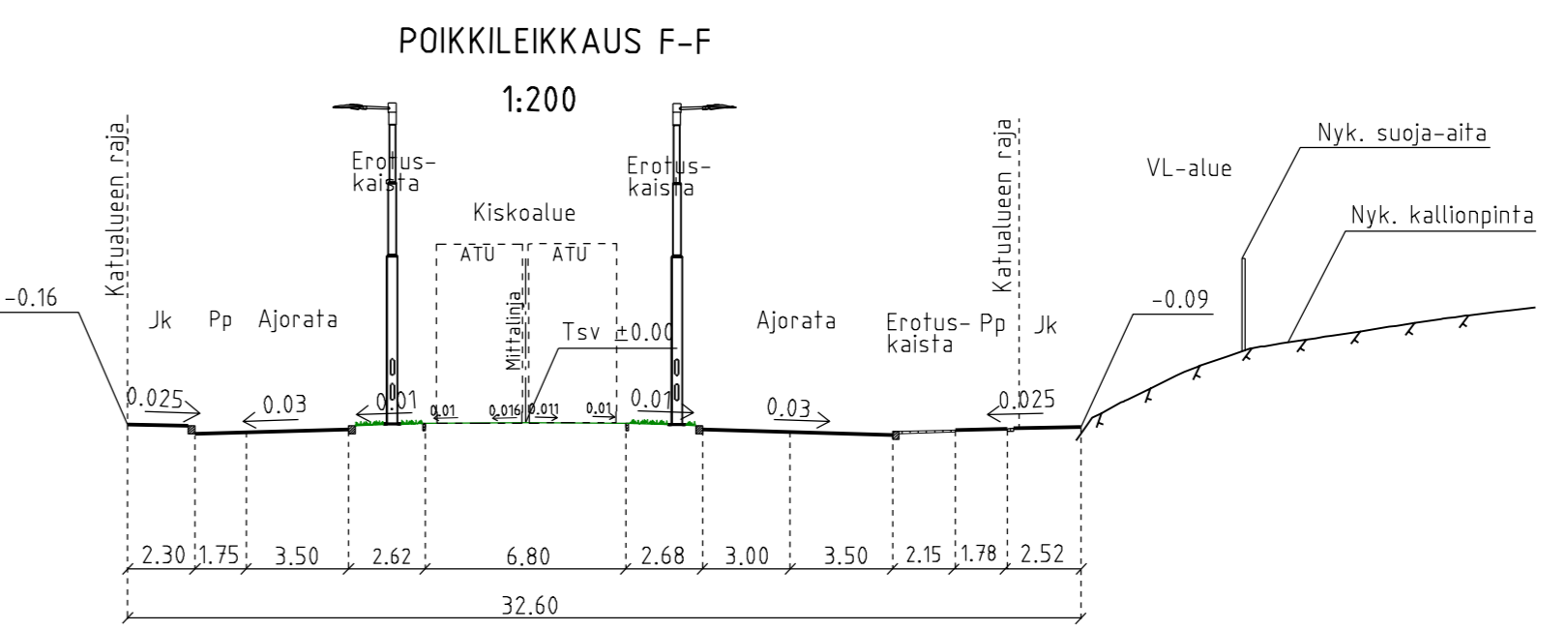




- PIIRUSTUSMERKINNÄT**
- Ajorata/jalkakäytävä ja pyörätie, asfalttia
 - Päättäjettävä viherraitiotie
 - Pysäkin betonikiveys, musta
2:n kiven valkoinen betonikiviraita
3:n kiven harmaa noppakiviraita
 - Betonikiveys, valkoinen
 - Suojatien varoitusalue:
Betonikiveys 278x138x80, valkoinen tiililadonta
 - Noppakiveys, harmaa
 - Nupukiveys, harmaa
 - Raitiotiealue pysäkin kohdalla, betoni
 - Raitiotien ylityspaikka, asfaltti
 - Nurmetus
 - Niitty
 - Pensaat
 - Nykyinen lehtipuu
 - Istutettava lehtipuu
 - istutettava lehtipuu juuristoriitillä
 - Reunatuki, luonnonkivi, harmaa
 - Madallettu reunatuki, luonnonkivi, harmaa
 - Luiskattu reunatuki, luonnonkivi, harmaa
 - Reunatuki, upotettu, luonnonkivi, harmaa
 - Pysäkkikatos
 - Raitiotiekiskot
 - 5 nupukiven raita
 - 2:n kiven noppakiviraita
 - 3:n kiven noppakiviraita
 - Nurmikon reunatista
 - Pysäkkikaide
- Legend:**
- Roska-astia
 - Raitiovaunuvalot
 - Liikennevalo-ohjattu liittymä
 - Yhteiskäyttöpölyvä
 - Ripustusvalaisin ja valaisin
 - Poistettava rakenne
 - Kadun liikimääräinen korkeusasema
 - Pyörätien ajoluiska
- Notes:**
- Katu- ja raitiotiealue kuivataan nykyisillä hulevesiviemäreillä.



Helsinki Kaupunkiympäristön toimiala		www.hel.fi	
KAUPUNSI, OSA-ALUE		sähköposti: etunimi.sukunimi@hel.fi	
49. Laajasalo, Tullisaari			
KOIRASAARENTIE			
välillä Gunillantie - Jurmonkuja			
Katusuunnitelma			
MK	LIITTYÄ	NRO	KHS
1:500	KORVAA	31409/2	KYLK
	KORVATTU	TASOKOORDINAATISTO:	HYV.
	ASEMAKAAVA	ETRS-GK25	1.12.2021
	LIIKENNES.	KORKEUSJÄRJESTELMÄ:	TARK.
		N2000	1.12.2021
			PROJ.
			1.12.2021
			HYV.
			1.12.2021
			TARK.
			1.12.2021
			LAAT.
			1.12.2021

Kruunusillat-raiotie
Siltasaarekatu 12 A, 00530 Helsinki
www.kruunusillat.fi