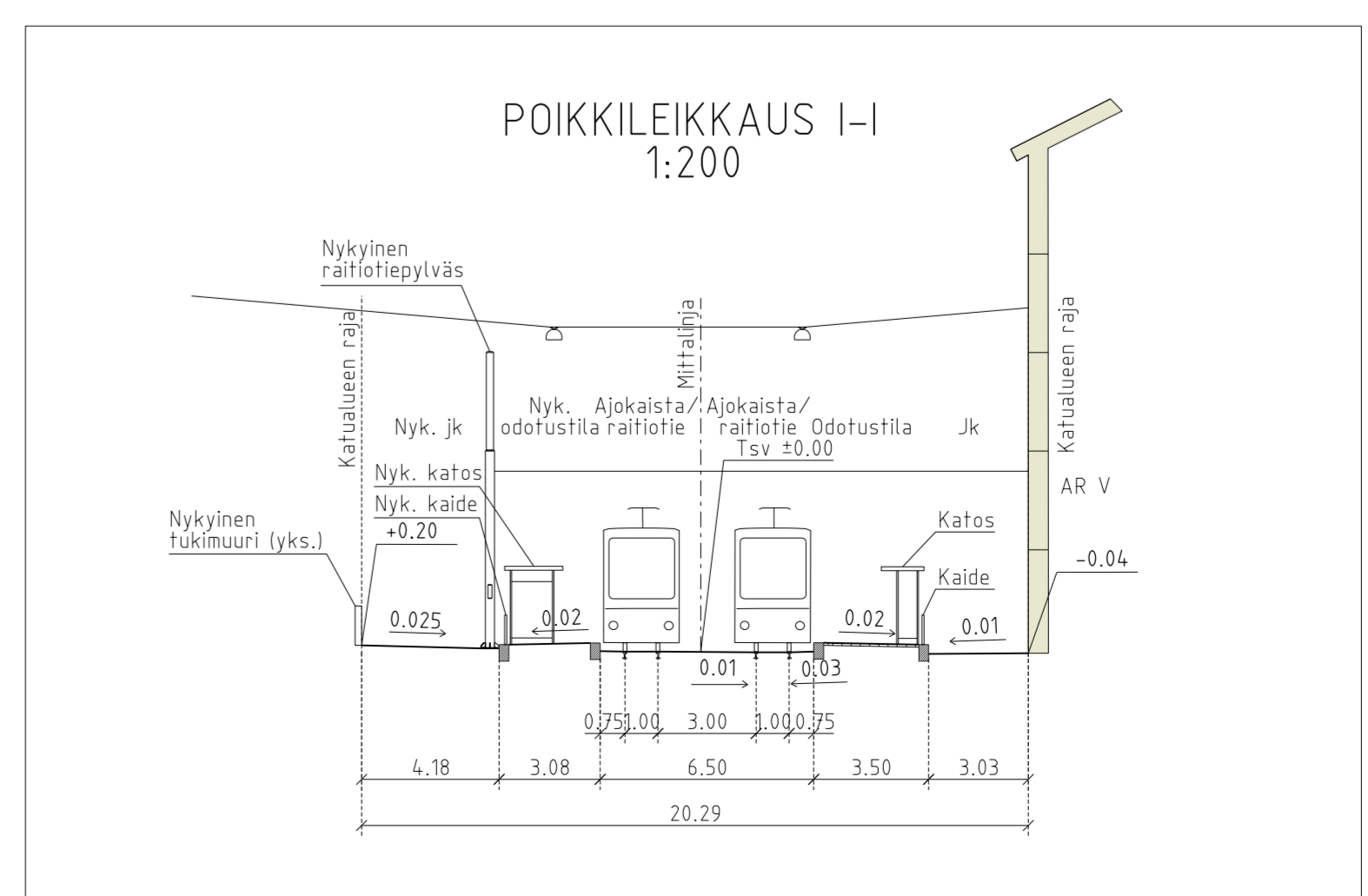
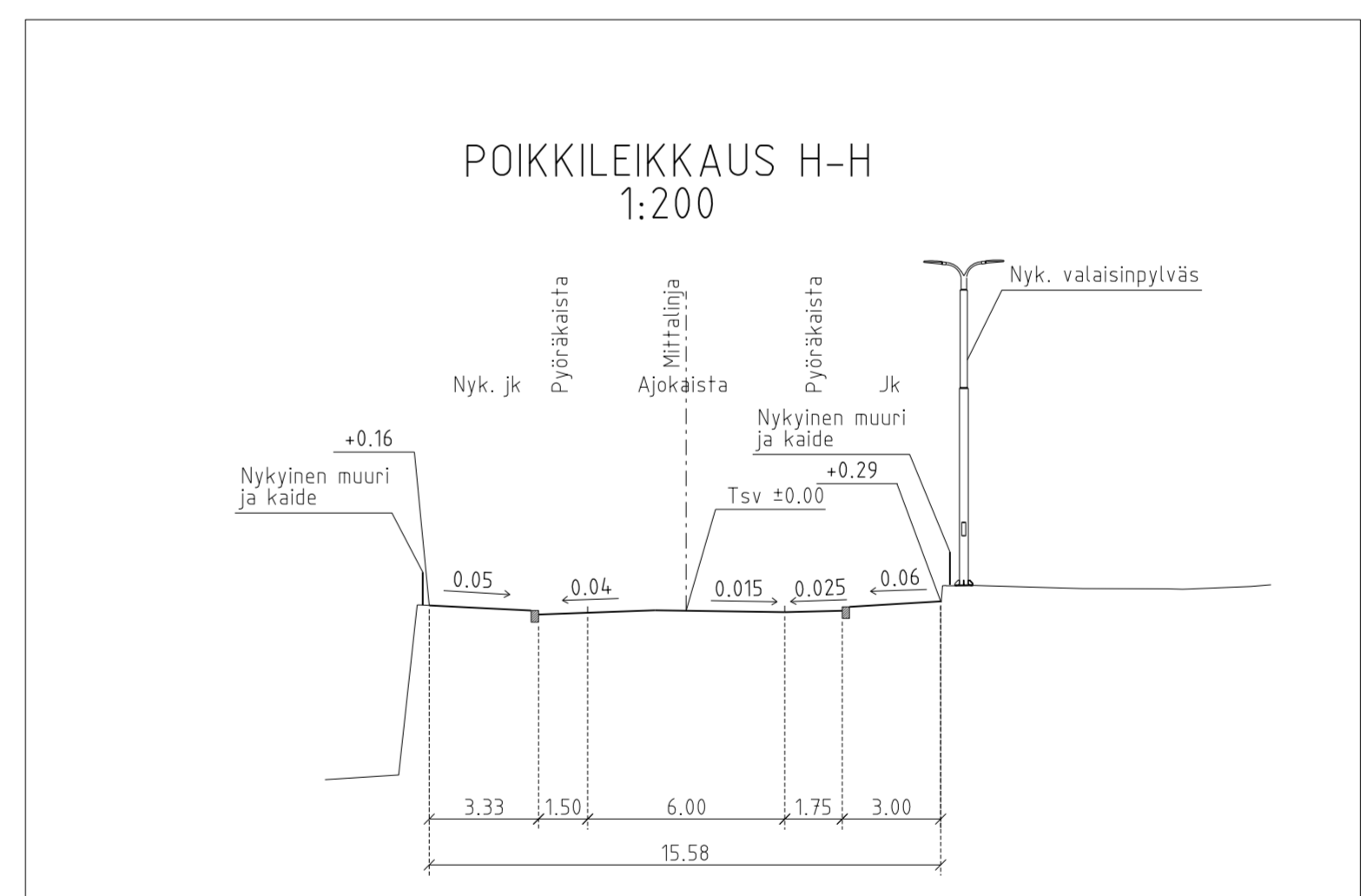
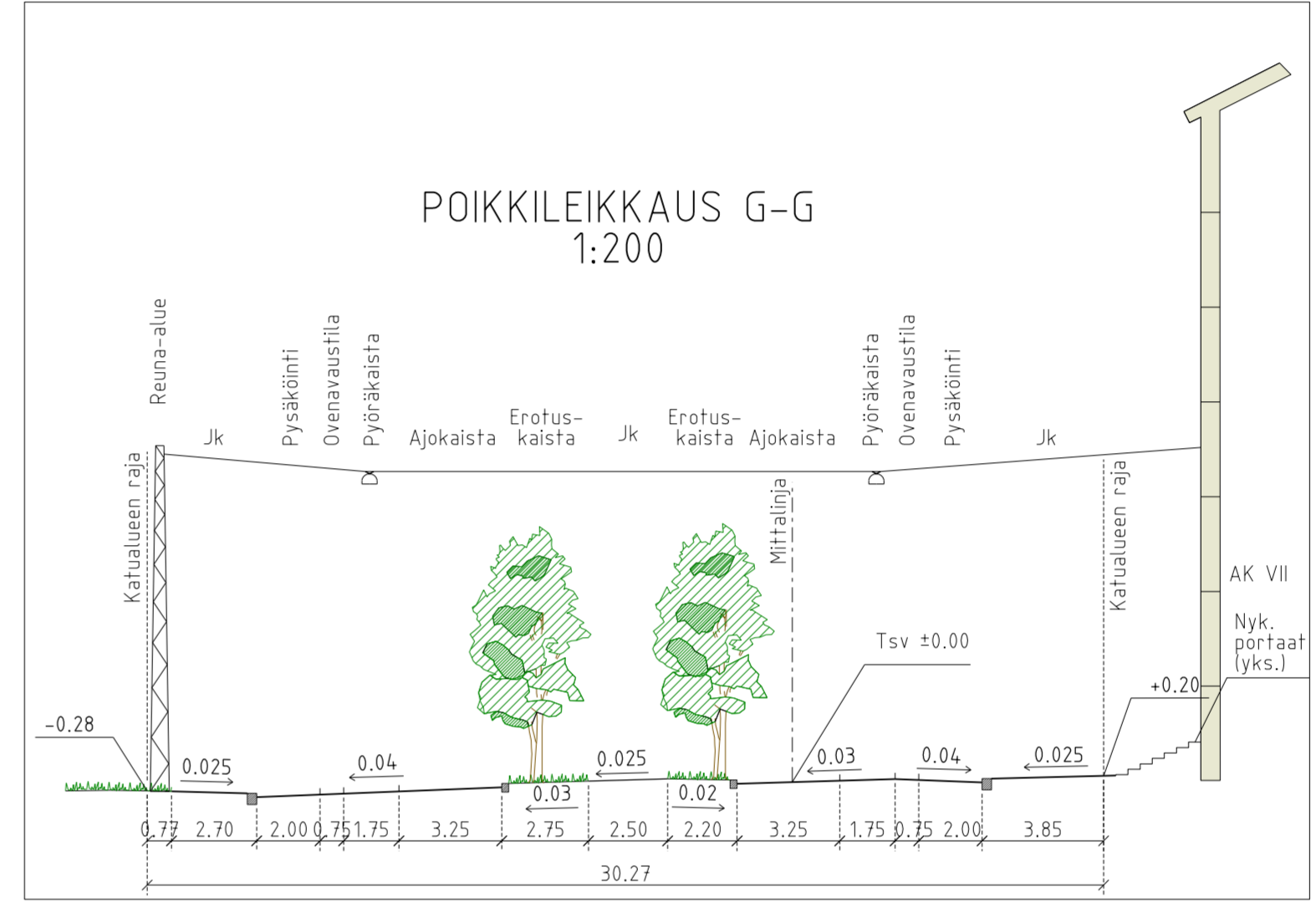
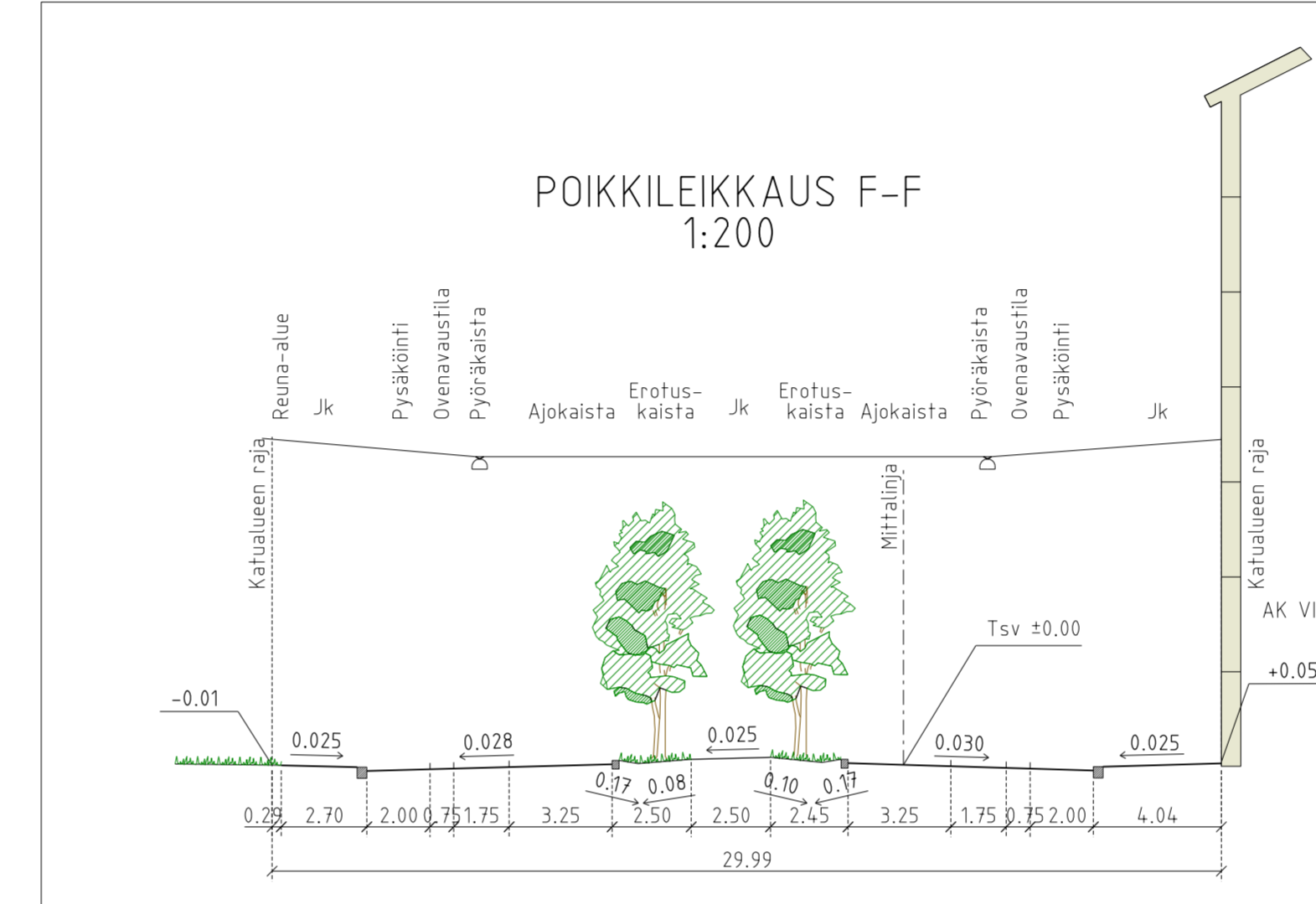
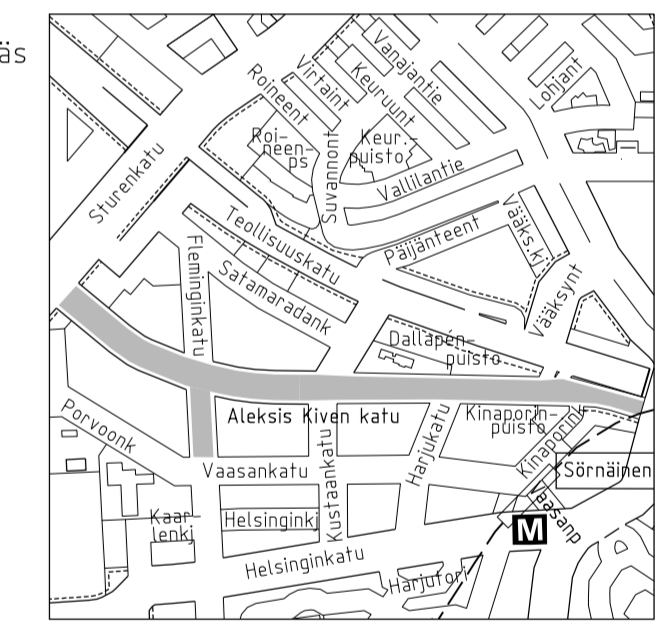


- PIIRUSTUSMERKINNÄT**
- Ajorata / jalkakäytävä ja pyöräkaista, asfalttia, harmaa
 - Pyöräkaista, asfalttia, punainen
 - Linja-autopysäkin kiveys: huomiokiviraita valkoinen betonikivi musta betonikivi
 - Betonikiveys, valkoinen
 - Nyk. betonikiveys, harmaa
 - Noppakiveys, harmaa
 - Noppakiveys, sekäväri
 - Nyk. kenttäkiveys
 - Kivituhka
 - Nurmetus
 - Maanpötköasvillisuus
 - Istutettava lehtipuu runkosuojalla
 - Nykyinen lehtipuu uusittavalla runkosuojalla / nykyinen lehtipuu
 - Poistettava lehtipuu
 - Likiääräinen korkeusasema
 - Nykyinen likiääräinen korkeusasema
 - Reunatuki, luonnokivi, punainen
 - Nykyinen reunatuki
 - Reunatuki, madallettu/luiskattu, luonnokivi, punainen
 - 3:n kiven noppakiviraita, harmaa
 - 2:n kiven nupukiviraita suojateiden sivulla, punainen
 - Nykyinen ripustusvalaisin ja pylväs
 - Uusi / poistuva ripustusvalaistuksen pylväs
 - Uusi/nykyinen/poistuva raitiotiepylväs
 - Nykyinen valaisin-/liikennevalo-/yhteiskäyttöpylväs
 - Uusi liikennevalopylväs
 - Poistettava pylväs
 - Valaisinpylväs
 - Roska-astia
 - Penkki, sekänojallinen
 - Pyörätilineet
 - Kaide
 - Pysäkkikatos
 - Puoliportaali
 - Nykyinen puoliportaali
 - Vältäikainen suoja-aita
 - Pellari
 - Liikennevalo-ohjattu liittymä



Helsinki Kaupunkiympäristön toimiala www.hel.fi
sähköposti: etunimi.sukunimi@hel.fi

KAUPUNSIIVOUS-ALUE
12. Alppiharju, Harju / 22. Valtia, Valtia

ALEKSIS KIVEN KATU
välillä Sturenkatu – Hämeentie
FLEMINGINKATU
välillä Vaasankatu – Aleksis Kiven katu
Katusuunnitelman koostepiirustus

MK	LIITTY	NRO	KHS
1:1000	KORVAA	31016/3	KYIK
1:200	KORVATU		HVY. 28.11.2019
	ASEMAKAAVA	ETRS-GK25	Reetta Pulkonen
	LIIKENNES.	6439-54	TASK. 28.11.2019
			Ismo Rantanen
			PROJ. 28.11.2019
			Jari Hurskainen
			HVY. 31.10.2019
			Misko Ranta
			TASK. 31.10.2019
			Satu Suokas
			LAAT. 31.10.2019
			Kati Paronen

Finnmap
Infra

Ratapihanta 11, P.O. Box 10521 HELSINKI
p. 09 1966 3800, fax 09 1966 1800
www.finnmap.fi