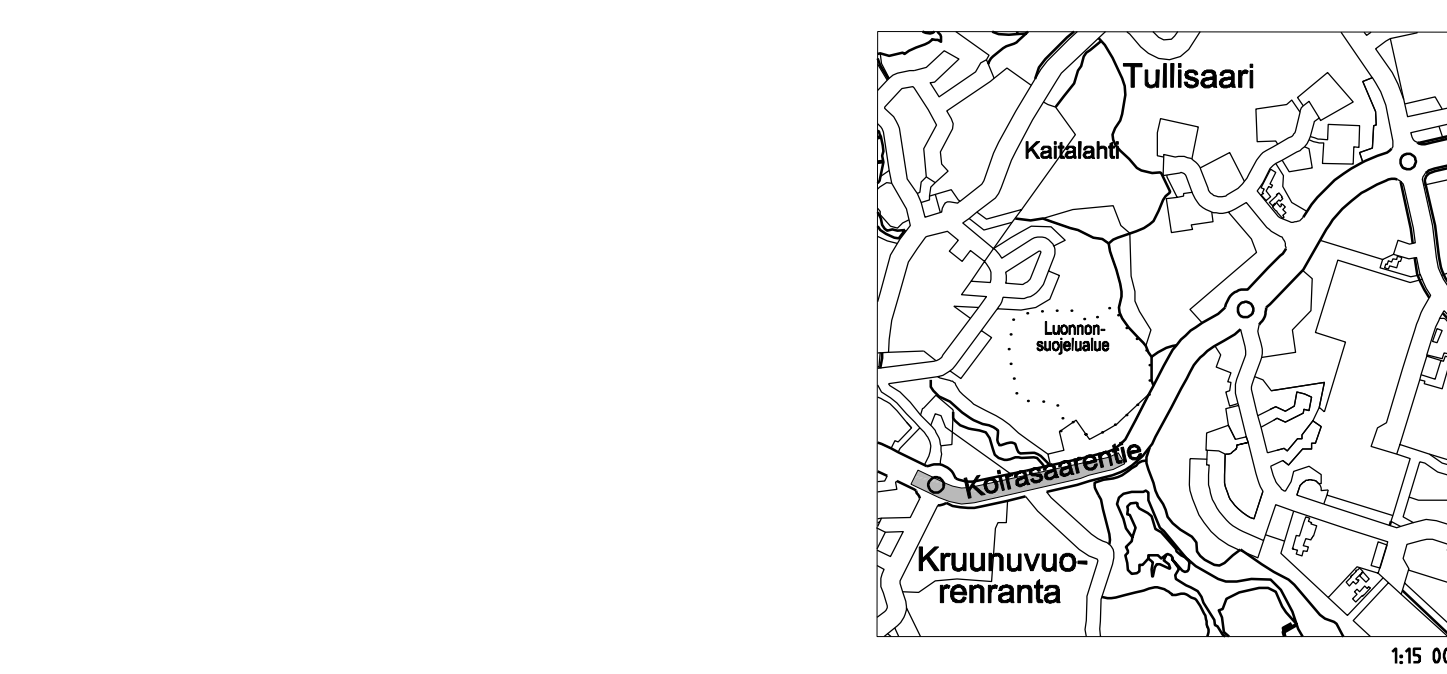

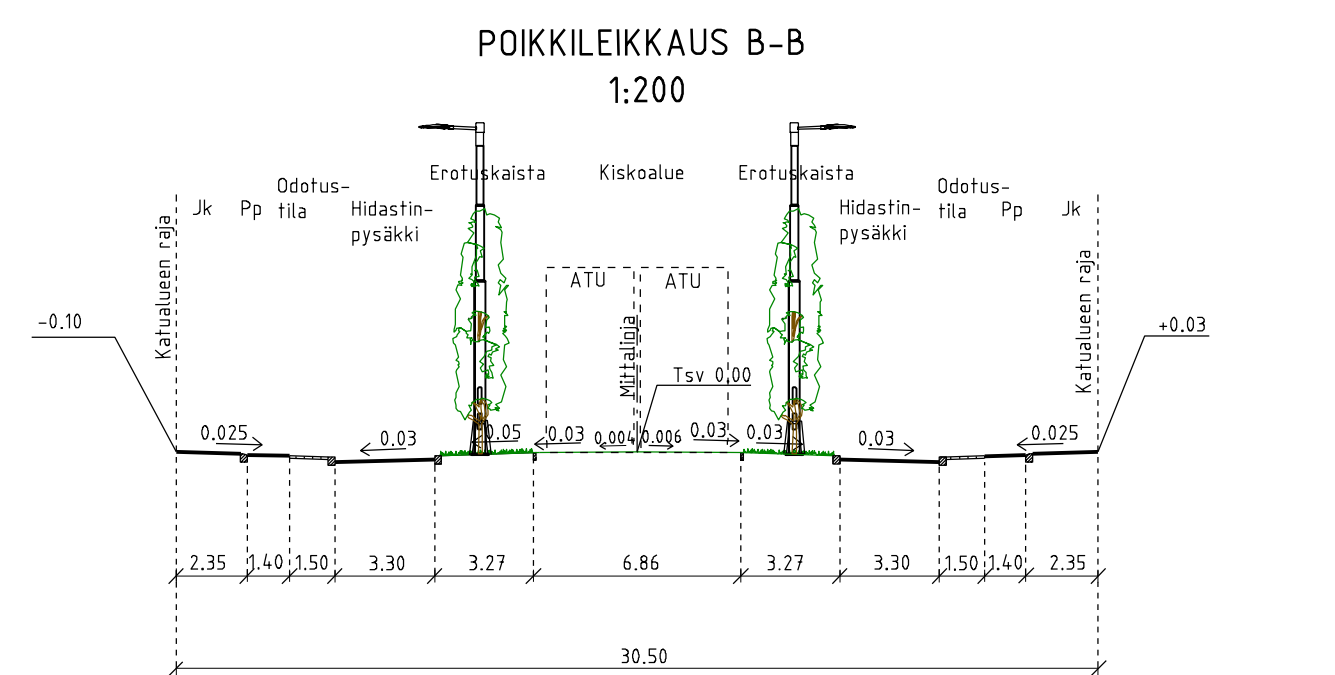
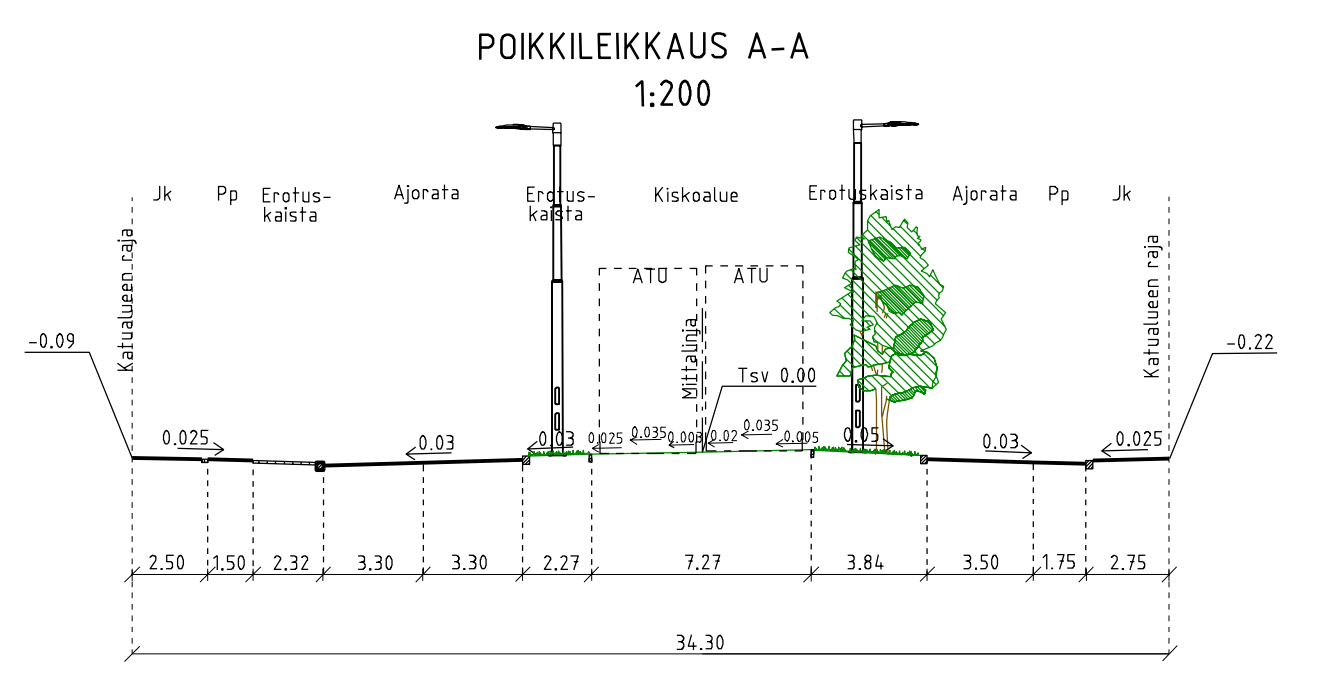


PIIRUSTUSMERKINNÄT

- Ajorata/jalkakäytävä ja pyörätie, asfalttia
- Päältä ajettava viherraitiotie
- Pysäkin betonikiveys, musta
2:n kiven valkoinen betonikiviraita
3:n kiven harmaa noppakiviraita
- Betonikiveys, valkoinen
- Betonikiveys, harmaa
- Nupukiveys, harmaa
- Noppakiveys, harmaa
- Noppakiveys, sekävärinen
- Raitiotiealue pysäkin kohdalla, betoni
- Raitiotien ylityspaikka, asfaltti
- Lehtipensas, matala
- Nurmetus
- Niitty
- Istutettava lehtipuu
- Istutettava havupuu
- Reunatuki, luonnonkivi, harmaa
- Madallettu reunatuki, luonnonkivi, harmaa
- Luiskattu reunatuki, luonnonkivi, harmaa
- Reunatuki, upotettu, luonnonkivi, harmaa
- Raitiotiekiskot
- 5 nupukiven raita
- 2:n kiven noppakiviraita
- 3:n kiven noppakiviraita
- Nurmikonalusta
- Pysäkkikaide

- Yhteiskäyttöpylväs
- Ripustusvalaisin ja valaisin
- Pyöräkatos
- Kaupunkipyörävaraus
- Portaali
- Roska-astia
- Poistettava rakenne
- Kadun likimääräinen korkeusasema +4.3
- Liikennevalo-ohjattu liittymä
- Pyörätien ajoluiska

Katu- ja raitiotiealue kuivatetaan nykyisillä hulevesiviemäreillä.



A Risteyksalueen kokoasemaa muuttettu, Haakoninlahdenkadulla pyörätien päällysteen väri muutettu		27.1.2022	S. Kaikkonen	T. Sihvonen
Helsinki Kaupunkiympäristön toimiala <small>www.hel.fi sähköposti: etunimi.sukunimi@hel.fi</small>				
KAUPUNTI, OSA-ALUE 49. Laajasalo, Kruunuvuorenranta				
KOIRASAARENTIE välillä Haakoninlahdenkatu - Stansvikinpolku				
Katusuunnitelma				
MK	LIITTYVÄ 31319/1, 30047/1	NRO	31409/1	KHS
1:500	KORVAA			KYLK
1:200	KORVATTU	TASOKOORDINAATTO: ETRS-GK25		HYV. 1.12.2021
	ASEMAKAAVA 11910, 11950	KORKEUSJÄRJESTELMÄ: NZ000		TARK. 1.12.2021
	LIKKENNES.			PROJ. 1.12.2021
				HYV. 1.12.2021
				TARK. 1.12.2021
				LAAT. 1.12.2021
Kruunusillat-raitiotie Siltasaarekatu 12 A, 00530 Helsinki www.kruunusillat.fi				