

Katajanokkaseura ry. – Skatuddssällskapet rf.

katajanokkaseurary@gmail.com

UUDENMAAN ELY-KESKUS

Kirjaamo

[kirjaamo.uusimaa@ely-keskus.fi](mailto:kirjaamo.uusimaa@ely-keskus.fi)

RAKENNUSSUOJELUESITYS

Asia: Rakennussuojeluesitys

Kohde: Vanhat tiilirauniot Katajanokan (8.) kaupunginosan Merikasarminpuiston itäosassa

Osoite: Merikasarminpuisto

Omistaja: Helsingin kaupunki

Perustelut: KOHTEEN KUVAUS JA ARVOT

Katajanokan asemakaava 1977 (Vilhelm Helander, Pekka Pakkala, Mikael Sundman) oli käännekohta suomalaisessa kaupunkisuunnittelussa, paluu kaupunkimaiseen suljettuun korttelirakenteeseen ja sen uusi tulkinta. Samalla asemakaava otti voimakkaasti kantaa alueen rakennusperintöön osoittaen suojeltavia ja säilytettäviä kokonaisuuksia ja toisaalta alueita, joista vanha rakennuskanta voitiin purkaa ja rakentaa uutta.

Merikasarmin ympäristö on asemakaavassa keskeisessä roolissa ja se on esitetty kaavan tavoitteita havainnollistavana piirroksena asemakaavaselostuksen kannessa. Merikasarmin alueeseen kuuluu vanhojen ja uusien rakennusten rajaama monumentaalipiha, kasarmin itäisen siipirakennuksen lisääminen jälkikäteen Engelin alkuperäisen suunnitelman mukaisena sekä puistovyöhykkeen luominen Merikasarmin ympärille korostamaan rakennusryhmän merkittävyyttä kaupunkikuvassa.

Rauniot, joiden suojelua nyt esitetään, sijaitsevat Merikasarmin itäisen siipirakennuksen vieressä. Ne ovat oleellinen osa puistoaluetta ja muodostavat omaleimaisen ja tunnistettavan paikan, selvärajaisen tilan, joka kertoo alueen aikaisemmasta rakennushistoriasta. Kokonaisuudesta on jo aiemmin purettu kallion päällä raunioiden eteläpuolella sijainnut pieni pannuhuone. Nyt ollaan vaarassa menettää loputkin paikan

tilallisesta omaleimaisuudesta ja historiallisesta arvosta, kun osana puiston kunnostamista on tehty suunnitelma raunioiden madaltamisesta korkeintaan metrin korkuiseksi. Samalla on esitetty tiilisten raunioiden luonteeseen täysin sopimattomia korjaustoimia kuten pinnan verkottamista ja ruiskubetonointia.

Raunioiden – aitojen tai keinotekkoisten – hyödyntäminen puistosommitelmien osana palautuu maisemapuutarhojen historiaan 1700- ja 1800-luvuille. Merikasarmipuiston oleellisena osana säilytettyihin raunioihin ei pidä tehdä muutoksia tarkastelematta asemakaavatasolla raunioiden rakennushistoriallista arvoa ja merkitystä osana Katajanokan kärjen kaupunkikuvaa, joka perustuu merkittävään asemakaavaan. Raunioiden säilymistä takaaesiksi esitetään niiden suojelua.

#### RAUNIOMUURIN SÄILYMISTÄ UHKAAVAT TEKIJÄT

Merikasarmipuiston peruskorjausta varten on tehty puistosuunnitelma, jossa esitetään rauniomuurien huomattavaa madaltamista sekä mahdollisesti korvaamista uudella tiilimuurilla. Nykyinen asemakaava ei turvaa historiallisesti ja maisemallisesti arvokkaan rauniomuurin säilymistä.

Pyydämme ELY-keskusta määräämään Merikasarmipuiston koko rauniomuurikonaisuuden suojeltavaksi.

Helsingissä lokakuun 25. päivänä 2018

Katajanokkaseura ry. – Skatuddssällskapet rf.

Tuula Palaste, pj. puh. 050 585 1332 tuula.palaste@iki.fi

Sirpa Pääsky, vpj. puh. 040 651 4990. 040 651 4990

#### LIITTEET


1. Yhdistysrekisteriote
2. Kuvia kohteesta
3. Asemakaava nro 7534 kansilehti
4. Asemakaava nro 7534
5. Puistosuunnitelmaehdotus 7.8.2018

## 1. Liite Yhdistysrekisteriote


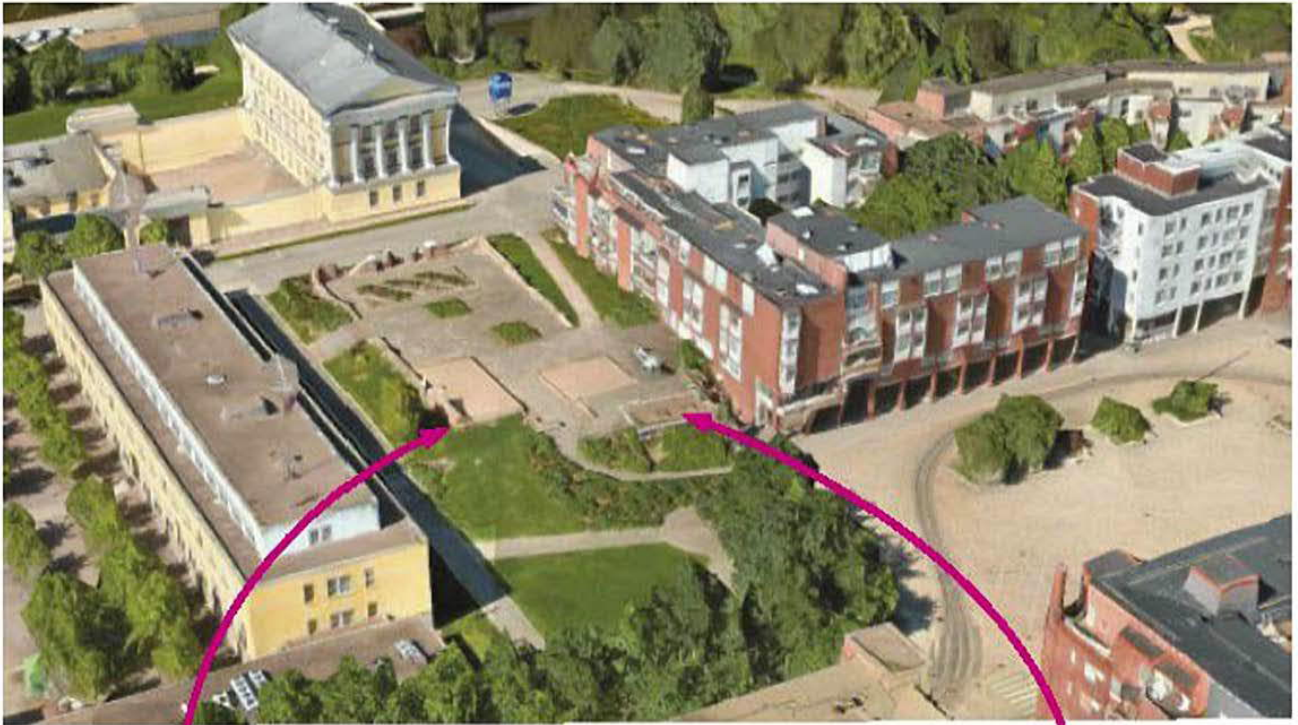
1 § Yhdistyksen nimi on Katajanokkaseura ry. – Skatuddssällskapet rf. Yhdistyksen, joka näissä säännöissä nimetään seuraksi, kotipaikka on Helsingin kaupunki ja toimialue Katajanokan kaupunginosa. Seura on puoluepoliittisesti sitoutumaton.

2 § Seuran tarkoituksena on toimia sivistyksellisten, sosiaalisten ja taloudellisten olojen kehittämiseksi sekä viihtyvyyden lisäämiseksi Katajanokan alueellista omaleimaisuutta ja erityispiirteitä kunnioittaen toimia ympäristönsuojeluun, maisemanhoitoon, liikenne- ja satamajärjestelyihin sekä kaavoitukseen liittyvissä kysymyksissä toimia Katajanokan asukkaiden ja eri yhteisöjen yhdysiteenä.

## 2. Liite Kuvia kohteesta

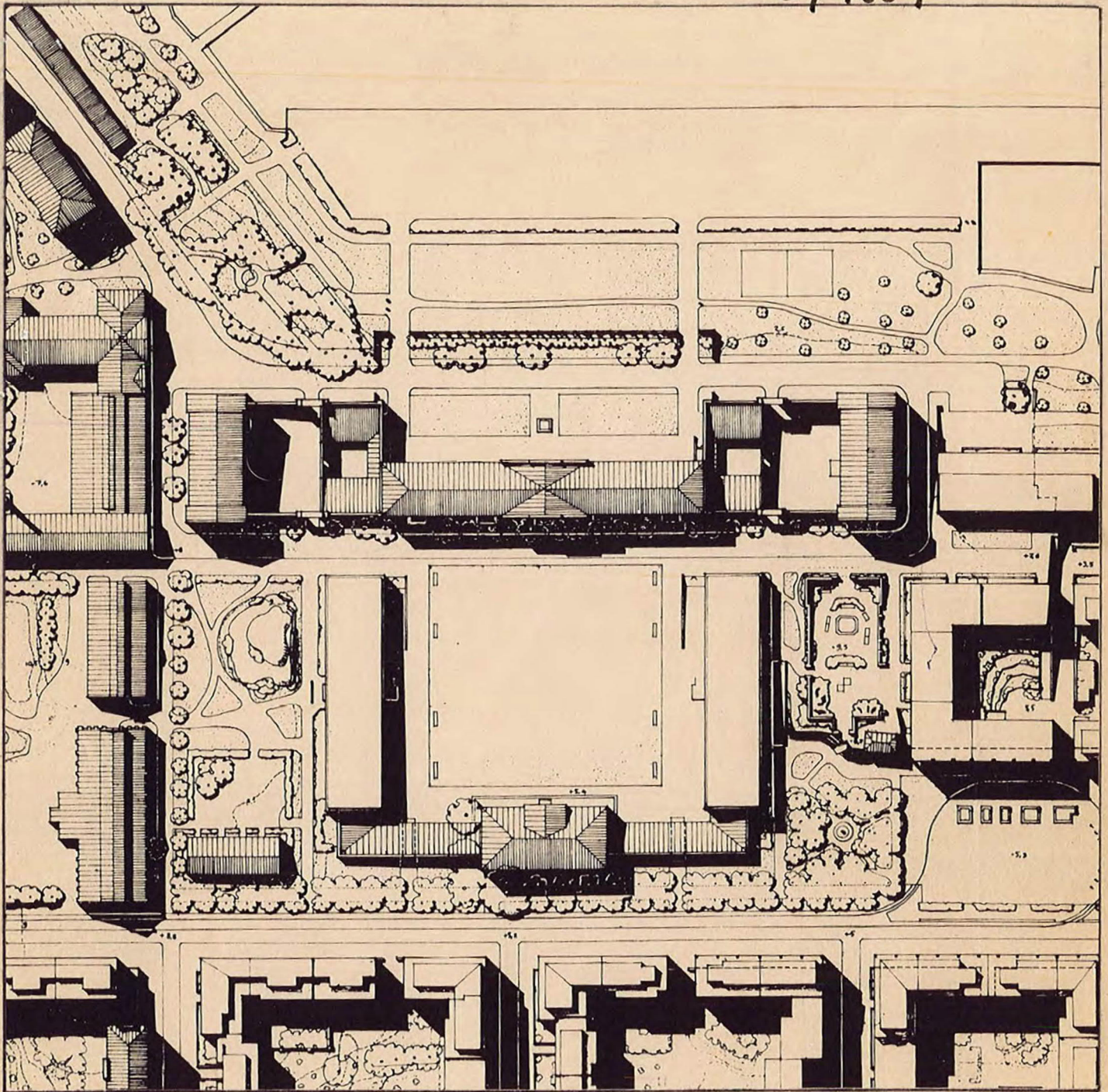


Katajanokan kärkeä 1970-luvulla. Rakennus, joka purettiin rauniomuureiksi, on osoitettu ylemmällä nuolella; pieni pannuhuone alemmalla nuolella. Kuva: Kari Hakli 1973, Helsingin kaupunginmuseo.



**Kuvapari, josta näkyy nykytilanne ja rauniomuurien historiallinen merkitys.  
\_ Viistoilmakuva 13.10.1925**

8/7537



ASEMAKAAVASELOSTUS  
HELSINKI 8. KAUPUNGINOSA  
KATAJANOKKA

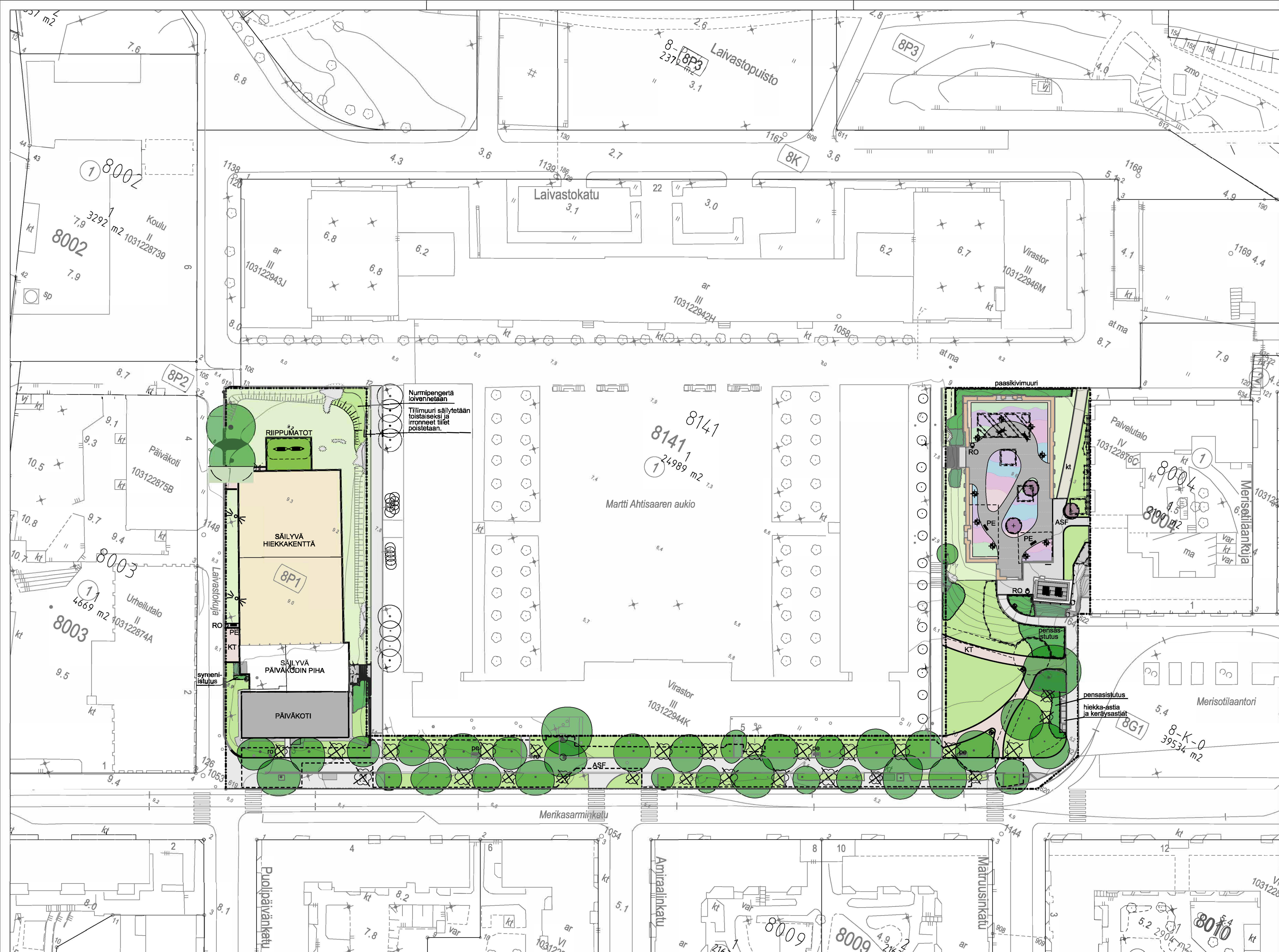
ASEMAKAAVAN MUUTOS / KORTTELIT 141, 159, 160, 190 JA 191  
ASEMAKAAVA / KORTTELIT 8001—8022

KSV  
JULKAISU

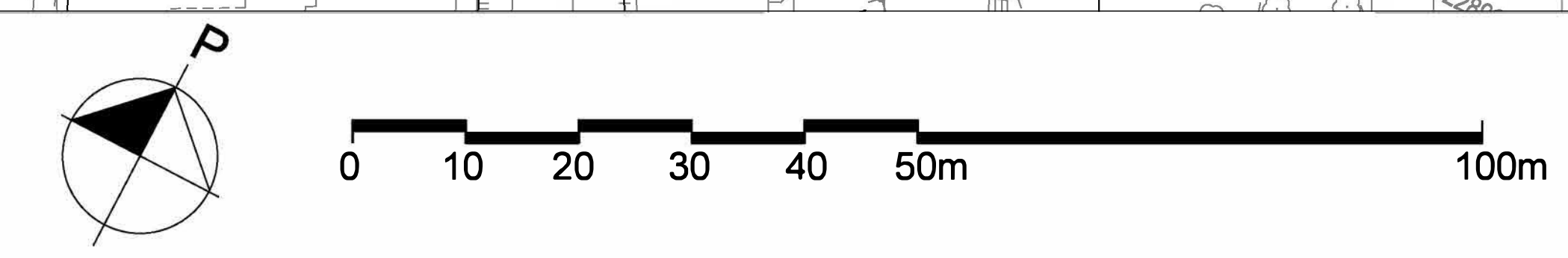
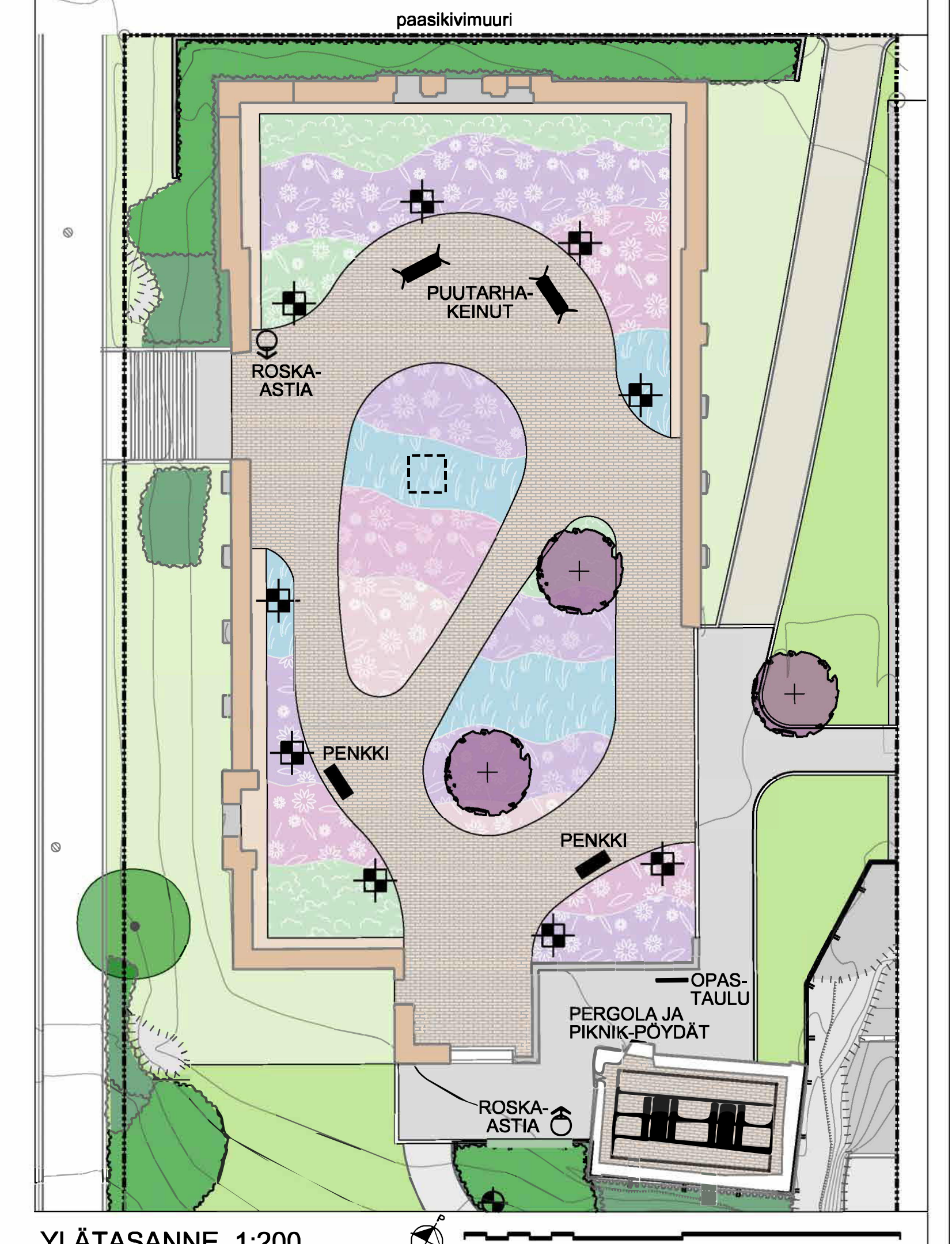
ASEMAKAAVAOSASTO  
AB 5/76

5.8.1976  
MUUTETTU 24.2.1977





- ### MERKINTÖJEN SELITYKSET
- KASVILLISUUS**
    - SÄILYVÄ LEHTIPUU
    - POISTETTAVA LEHTIPUU
    - ISTUTETTAVA KUKKIVA PIENPUU / OMENAPUU
    - SÄILYVÄ NURMI
    - UUSI / KORJATTAVA NURMI
    - SÄILYVÄ PENSASISTUTUS
    - POISTETTAVA PENSASISTUTUS
    - UUSI PENSASISTUTUS
    - ISTUTETTAVAT PERENNAT / KUKKIVAT MATALAT PENSAA
  - PÄÄLLYSRAKENTEET**
    - AVOKALLIO
    - KALLIOLEIKKAUS
    - POISTUVA KÄYTÄVÄ
    - SÄILYVÄ HIEKKAKENTTÄ
    - KT SÄILYVÄ KIVITUHKAKÄYTÄVÄ
    - KT UUSI KIVITUHKAKÄYTÄVÄ
    - ASF UUSI / PINTAKORJATTAVA ASFALTTI
    - UUSI MAATIILIPINNOITE
    - UUSI SORAKATE
    - SÄILYVÄ KENTTÄ- / NOPPAKIVEYS
    - UUSI LUONNONKIVEYS
    - OLEVA NUPUKIVIREUNUS / -KOURU
    - UUSI NUPUKIVIREUNUS / -KOURU
    - OLEVA BETONINEN HULEVESIKOURU
    - SÄILYVÄ REUNAKIVI
    - UUSI REUNAKIVI
  - KALUSTEET JA RAKENTEET**
    - SÄILYVÄ PENKKI
    - UUSI PENKKI / PÖYTÄ-PENKKIRYHMÄ
    - UUSI PUUTARHAKAINU
    - PAIKKAVARAUS TAIDETEOKSELLE
    - UUDET RIIPPUMATOT JA TEKONURMI
    - SÄILYVÄ ROSKA-ASTIA
    - UUSI ROSKA-ASTIA 140L
    - SÄILYVÄ VALAISIN
    - UUSI VALONHEITIN
    - UUSI Pylväsvalaisin
    - UUSI POLLARIVALAISIN
    - SÄILYVÄ AITA
    - UUSI AITA
    - KUNNOSTETTAVA TIILIMUURI, muurin madaltaminen (puiston länsiosassa)
    - KUNNOSTETTAVA KIVIJALKA / TIILIMUURI, muurin madaltaminen (puiston itäosassa)
    - PURETTAVA RAKENNE
    - UUSI MATALA TUKIMUURI, paasikivi
  - TASAUS- JA KUIVATUS**
    - SÄILYVÄ HULEVESIKAIVO / TARKASTUSKAIVO
    - OLEVA LUISKA
    - UUSI LUISKA
    - SUUNNITTELUALUEEN RAJA



Helsinki		Kaupunkiympäristön toimiala		www.hel.fi	
KAUPUNGIN OSA-ALUE		08. Kafajanokka, Kafajanokka		sähköposti: etunimi.sukunimi@hel.fi	
<b>MERIKASARMINPUISTO</b>					
Puistosuunnitelma					
PK	LITTY	NRO	KHS		
1:500	KORVAA	VIO 5932/1	KYTK		
1:200	KORVATTU	TASOKORJENNATUSTO	HYV.	8.8.2018	Jussi Luomanen
	ASENNAVA	ETRS-GKS	TARK.	8.8.2018	Laura Yli-Jama
	LIKENNES.	KORVAUSJÄRJESTELMÄ	PRD.J.	8.8.2018	Petra Rantalainen
		N2000	HYV.	7.8.2018	Matti Liski
maaseutu-arkkitehtitoimisto					
<b>NAKYMA</b> oy					
Machelininkatu 34 B, 00200 HELSINKI, p. 09422 717 27					
			TARK.	7.8.2018	Tina PerhÄ
			LAAT.	7.8.2018	K. Orranen, T. PerhÄ