

- ① Mariankatu 23
- ② Mariankatu 24
- ③ Mariankatu 17
- ④ Mariankatu 14
- ⑤ Mariankatu 6
- ⑥ Eteläranta
- ⑦ Unioninkatu 18
- ⑧ Erottajankatu 9
- ⑨ Yrjönkatu 14-12
- ⑩ Korkeavuorenkatu 11
- ⑪ Kapteeninkatu 7
- ⑫ Merikatu 6
- ⑬ Hylkeenpyytäjänkatu 1a
- ⑭ Ruoholahdenranta 3

Helsinki		Kaupunkiympäristön toimiala		Liikenne- ja katusuunnittelu	
Kaupunginosa					
01, Kruunuhaka, 03, Kaartinkaupunki, 04, Kamppi, 07, Ullanlinna, 20, Länsisatama					
Pysäköintijärjestelyt käytöstä poistetuilla linja-autopysäkeillä kantakaupungin alueella					
Liikenteen ohjaussuunnitelma					
Mittakaava	Diariinro	HEL 2022-015222	Piirustusno	Päiväys	10.02.2023
1:10000	Hanke		7363	Muutettu pvm	
	Asemakaava		Tasokoordinaatisto	Hyväksyjä	Reetta Putkonen
	Käsitellyt	Lksp 10.02.2023	ETRS-GK25 Korkeusjärjestelmä N2000	Tarkastanut	Jouni Korhonen
				Laatinut	Taneli Nissinen/ Hang Tran

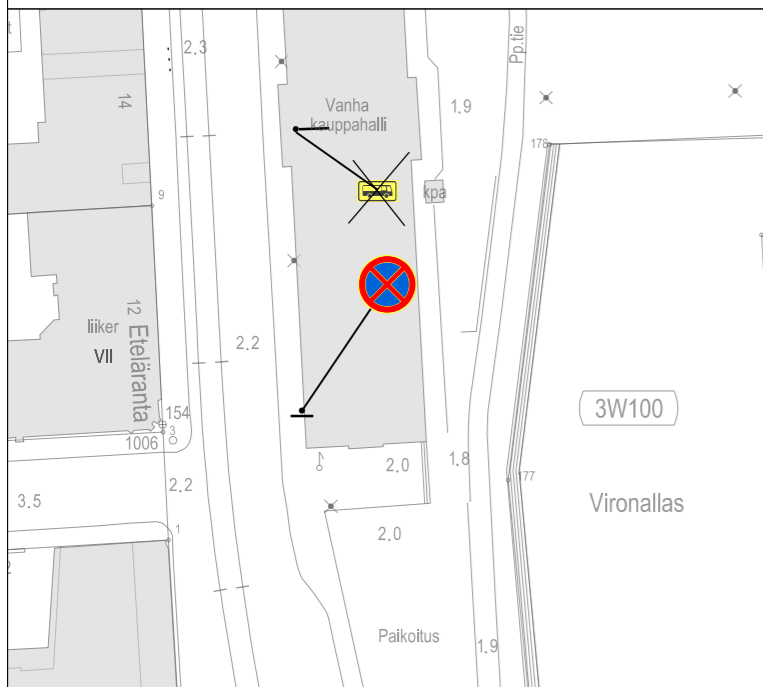


1. Mariankatu 23

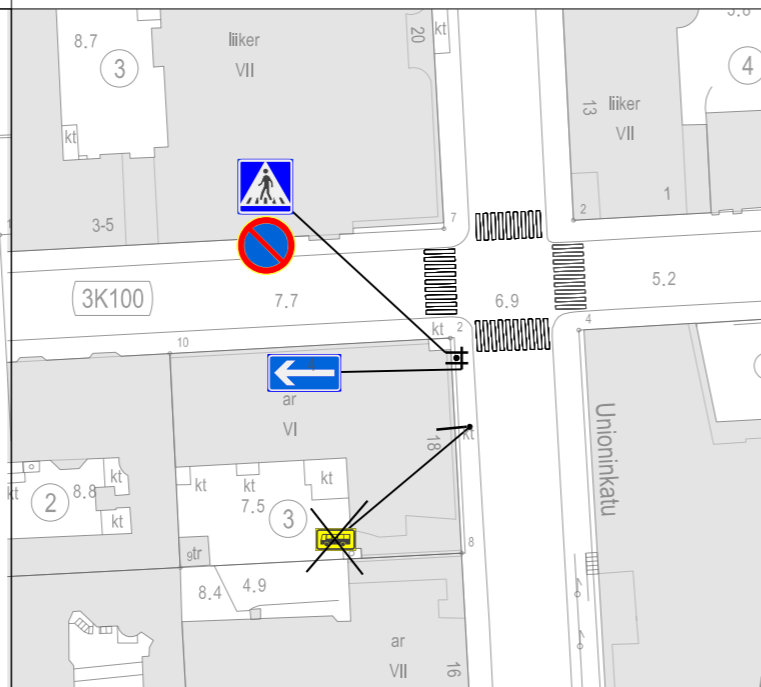
2. Mariankatu 24, 3. Mariankatu 17

4. Mariankatu 14

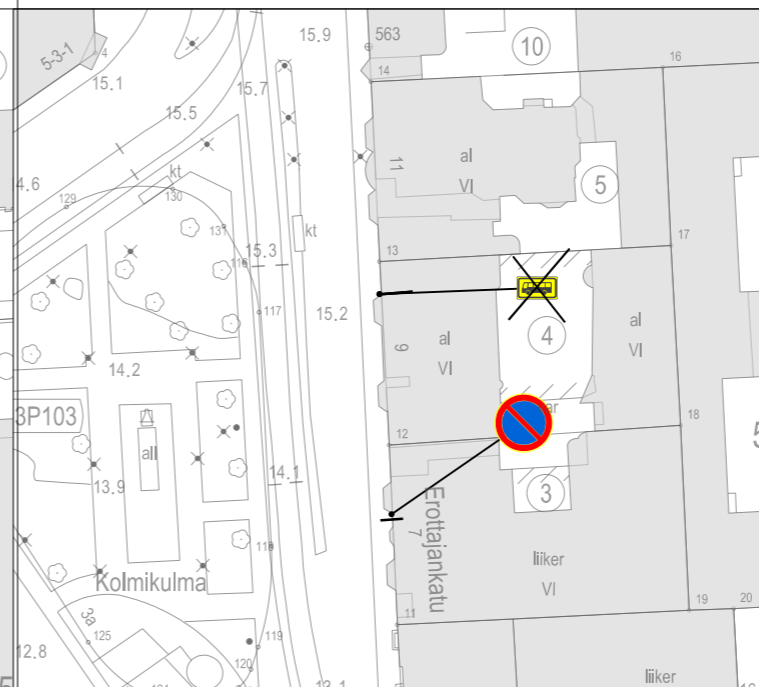
5. Mariankatu 6



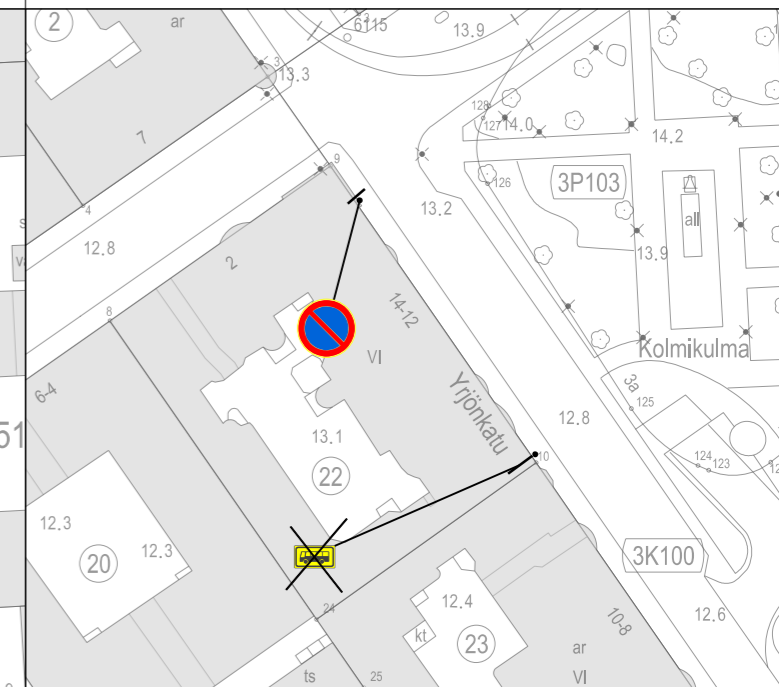
6. Eteläranta



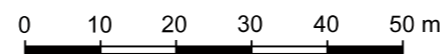
7. Unioninkatu 18



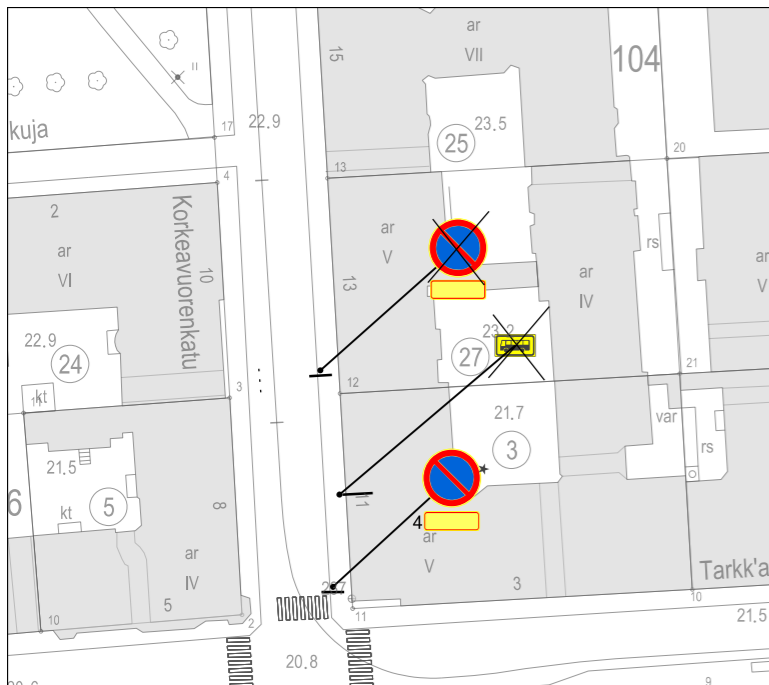
8. Erottajankatu 9



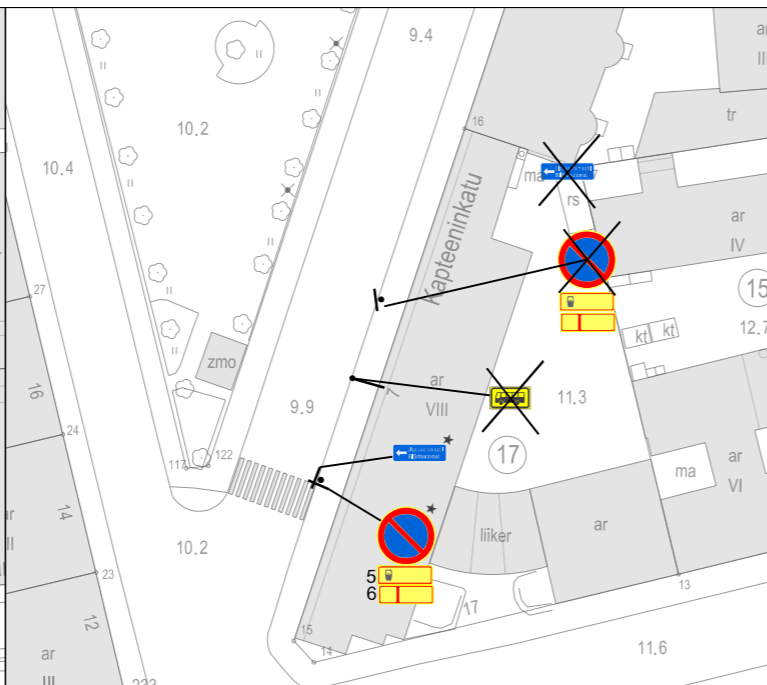
9. Yrjönkatu 14-12



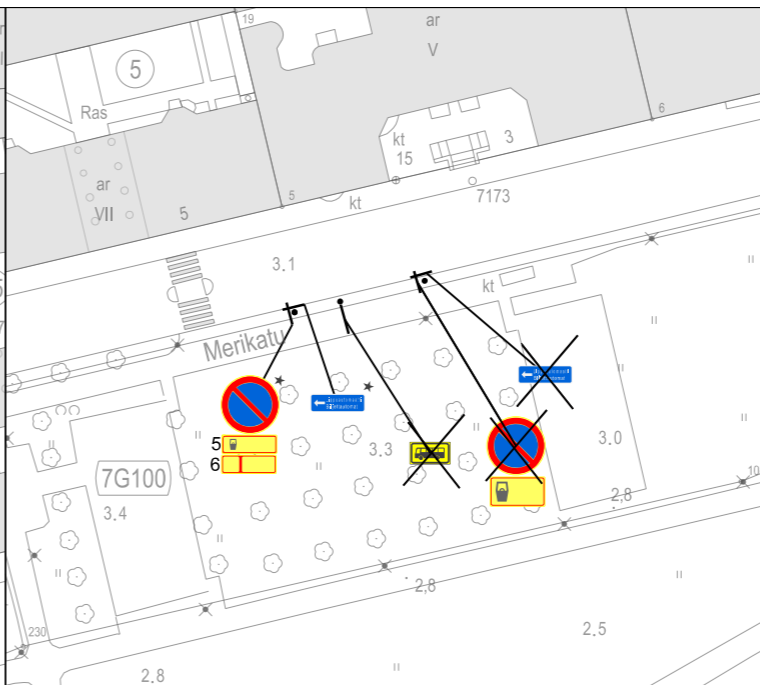
Helsinki		Kaupunkiympäristön toimiala		Liikenne- ja katusuunnittelu	
Kaupunginosa 01, Kruunuhaka, 03, Kaartinkaupunki, 04, Kamppi, 07, Ullanlinna, 20, Länsisatama					
Pysäköintijärjestelyt käytöstä poistetuilla linja-autopysäkeillä kantakaupungin alueella 1 osa 2					
Liikenteen ohjaussuunnitelma					
Mittakaava	Diariinro	HEL 0000-000000	Piirustusno	Päiväys	10.02.2023
1:1000	Hanke	0000_0	7363	Muutettu pvm	00.00.0000
	Asemakaava	00000	Tasokoordinaatisto	Hyväksyjä	Reetta Putkonen
	Käsittelyt	Lksp 10.02.2023	ETRS-GK25	Tarkastanut	Jouni Korhonen
			Korkeusjärjestelmä	Laatinut	Taneli Nissinen/Hang Tran
			N2000		



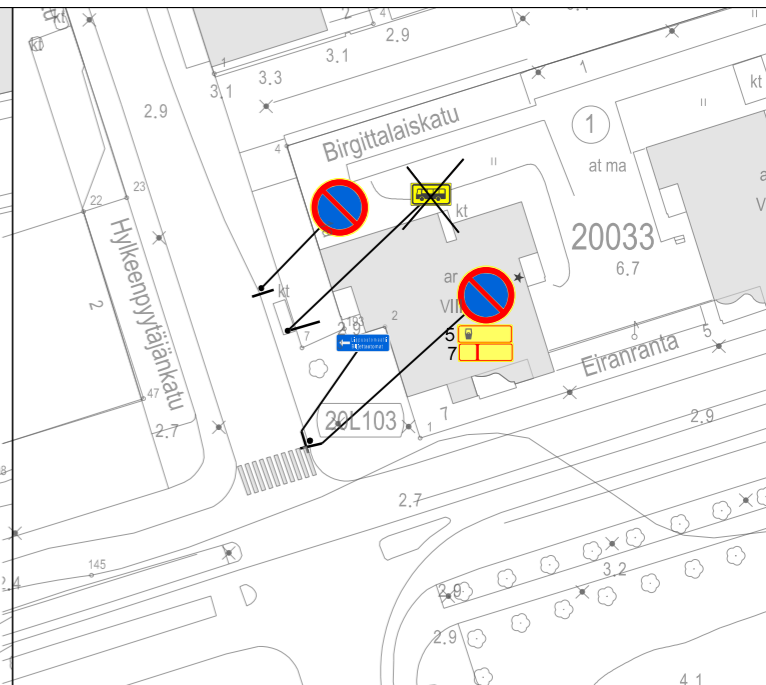
10. Korkeavuorenkatu 11



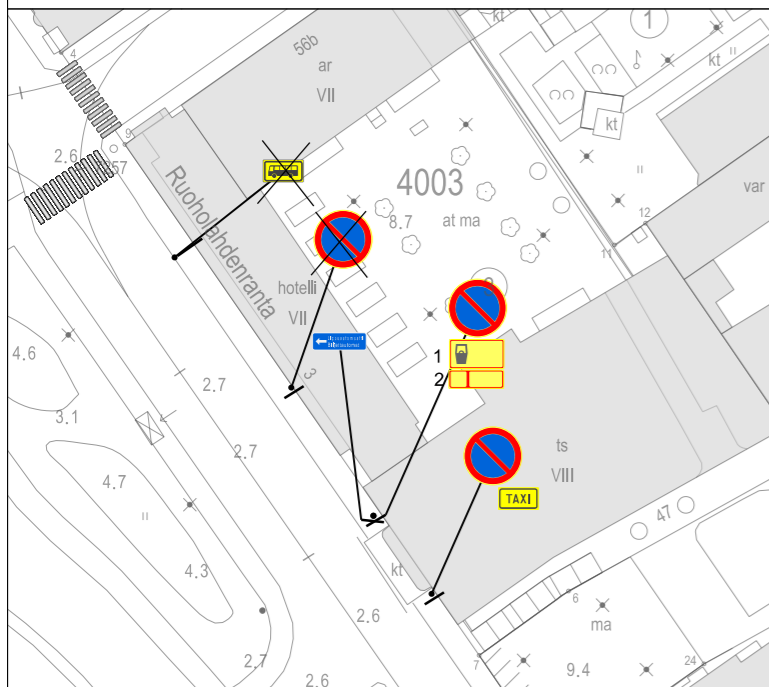
11. Kapteeninkatu 7



12. Merikatu 6




13. Hylkeenpyytäjänkatu 1a



14. Ruoholahdenranta

1		9-21 (9-18)	7		Vyöhyke Zon 2	Kertamaksu Engångsbetalning Enimt. Max. 4h
2		Ei koske P-tunnuksella: Gäller ej med P-tecknet:	A			
4		8 - 17				
5		9-21				
6		Ei koske P-tunnuksella: Gäller ej med P-tecknet:	C			



Helsinki		Kaupunkiympäristön toimiala		Liikenne- ja katusuunnittelu	
Kaupunginosa 01, Kruunuhaka, 03, Kaartinkaupunki, 04, Kamppi, 07, Ullanlinna, 20, Länsisatama					
Pysäköintijärjestelyt käytöstä poistetuilla linja-autopysäkeillä kantakaupungin alueella 2 osa 2					
Liikenteen ohjaussuunnitelma					
Mittakaava	Diariinro	HEL 0000-000000	Piirustusno	Päiväys	10.02.2023
1:1000	Hanke	0000_0	7363	Muutettu pvm	00.00.0000
	Asemakaava	00000	Tasokoordinaatisto	Hyväksyjä	Reetta Putkonen
	Käsittelyt	Lksp 10.02.2023	ETRS-GK25	Tarkastanut	Jouni Korhonen
			Korkeusjärjestelmä	Laatinut	Taneli Nissinen/Hang Tran
			N2000		