



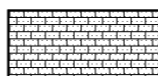




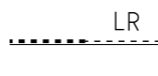




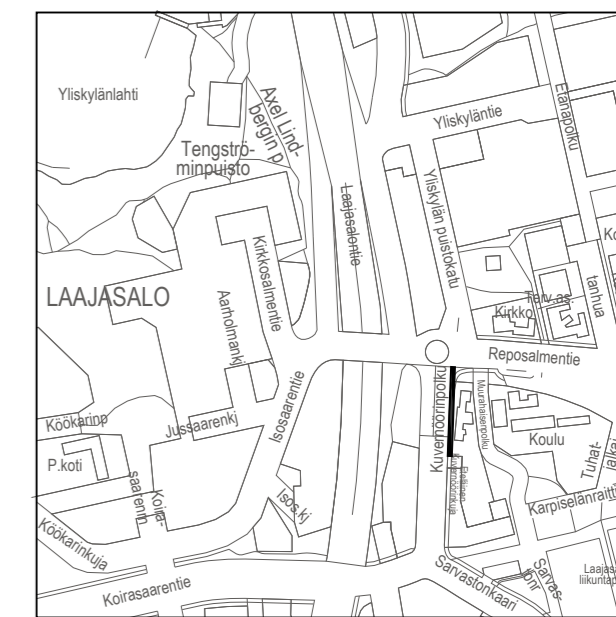
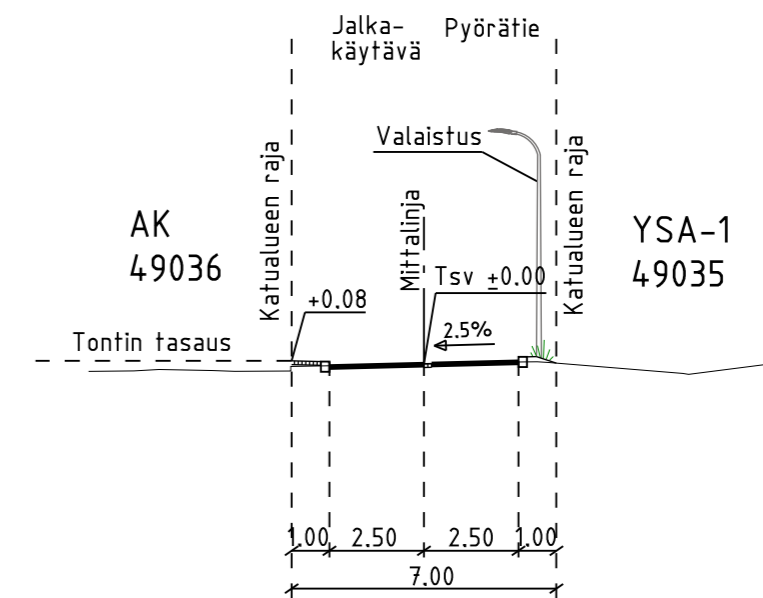


PIIRUSTUSMERKINNÄT

-  Asfaltti (jalankulku / pyörätie)
-  Nurmi
-  Lehtipensas, matala
-  Noppakiveys, harmaa
-  Betonikivi, valkoinen
-  Erotteluviiva, kahden noppakiven raita, harmaa
-  Istutettava lehtipuu
-  Nykyinen lehtipuu
-  Poistettava puu
-  Reunatuki, luonnonkiveä, harmaa
-  Madallettu / luiskattu reunatuki, luonnonkiveä, harmaa
-  Kadun likimääräinen korkeusasema
-  Kadun nykyinen korkeusasema
-  Valaisin

Kuivatus hoidetaan katukohtaisella hulevesiviemäröinnillä

POIKKILEIKKAUS G - G 1:200



1:10 000

Helsinki		Kaupunkiympäristön toimiala		www.hel.fi	
KAUP.O.SA, OSA-ALUE		49. Laajasalo, Yliskylä		sähköposti: etunimi.sukunimi@hel.fi	
KUVERNÖÖRINPOLKU					
Katusuunnitelma					
MK	LIITTYY	NRO	KHS		
1:500	KORVAA	31317/1	KYLK		
1:200	KORVATTU	TASOKOORDINAATISTO: ETRS-GK25	HYV.	14.8.2020	Reetta Putkonen
	ASEMAKAAVA	11743	TARK.	14.8.2020	Ismo Rantanen
	LIIKENNES.	KORKEUSJÄRJESTELMÄ: N2000	PROJ.	14.8.2020	Taru Sihvonen
			HYV.	14.8.2020	Helmer Berndtson
			TARK.		
			LAAT.	14.8.2020	Kimmo Kykkänen



Ramboll Finland Oy
PL 25, Itsehallintokuja 3
02601 ESPOO
puh. 020 755 611