











KAUPPAMYLLYNTIEN YMPÄRISTÖ asemakaavan muutosehdotus

Havainnekuva 9.6.2020

Helsingin kaupunki
Asemakaavoitus, itäinen alueyksikkö

-  Uusi rakennus
-  Olemassa oleva rakennus
-  Suunnitteilla oleva rakennus
- IV** Rakennuksen kerros-luku
- e=1,5** Tontin tehokkuusluku
- +13.2** Likimääräinen korkeusasema
-  Raide-Jokeri / pysäkki
-  Bussipysäkki
-  Baana
-  Pyörätie
- RATAS** Olemassa oleva katu
- VIILAR** Uusi katu
-  Hulevesien viivytysallas
-  Ohjeellinen tontin raja
-  Kaava-alueen raja

