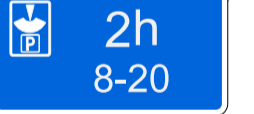

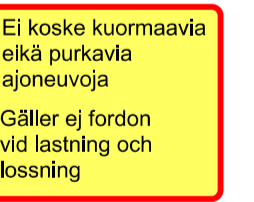
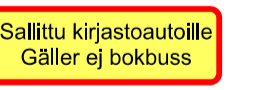





SELITE

--- Suunnitelma-alueen raja

- 1  2h 8-20
- 2 
- 3 
- 4 
- 5 
- 6 
- 7 

Helsinki		Kaupunkiympäristön toimiala		Liikenne- ja katusuunnittelu	
Kaupunginosa 10, Sörnäinen					
Sörnästenniemen liikenteen ohjaussuunnitelma					
Liikenteen ohjaussuunnitelma					
Mittakaava	1:1000	Diariivro	HEL 2019-003444	Piirustusanro	6906
Hanke		Asemakaava		Tasokoordinaatio	ETRS-GK25
Käsitellyt	I	Lksp	28.6.2019	Korkeusjärjestelmä	N2000
Päiväys	28.6.2019	Muutettu pvm		Hyväksyjä	Reetta Putkonen
		Tarkastanut		Laatinut	Jouni Korhonen
					Riikka Österlund

