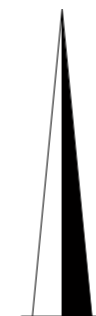
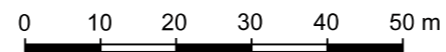
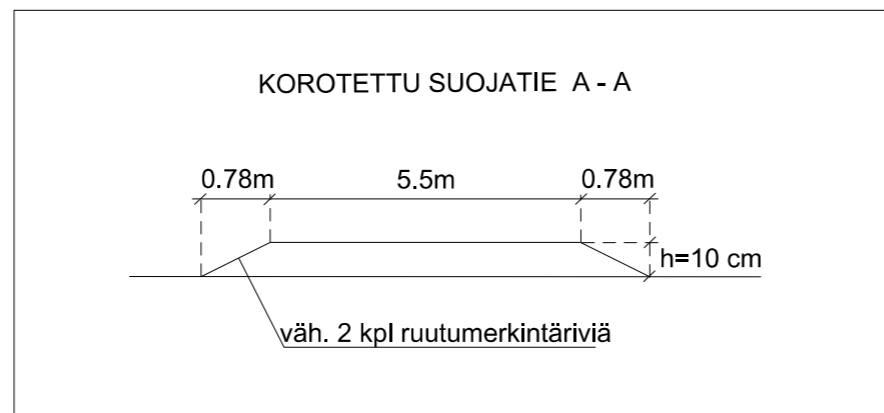


**SELITE**

- Suunnitelma-alueen raja
- ★ Uusi, muutettu tai siirretty liikennemerkki
- ⊞ Liikennevalot
- 1 2h  
8-17
- 2 25m
- 3 Sallittu mopoille  
Tällätet för mopeder



<b>Helsinki</b> Kaupunkiympäristön toimiala Liikenne- ja katusuunnittelu				
Kaupunginosa 25, Käpylä				
<b>Koskelantien rinnakkaiskadun ja Ilmattarentien risteuksen liikenteen ohjaussuunnitelma</b>				
Liikennesuunnitelma / Liikenteen ohjaussuunnitelma / Liikennejärjestely / Liikenteen yleissuunnitelma				
Mittakaava	Diariinro	HEL 2022-012425	Piirustusno	Päiväys
1:1000	Hanke		<b>7341</b>	Muutettu pvm
	Asemakaava			Hyväksyjä
	Käsittelyt	Lksp 2.12.2022	Tasokoordinaatisto	Tarkastanut
			ETRS-GK25	Jouni Korhonen
			Korkeusjärjestelmä	Laatinut
			N2000	Hang Tran