







HANKE	Kohteen projektipäällikkö	Hankkeen vaihe	TA2023	TS2023	2023												2024		
					01	02	03	04	05	06	07	08	09	10	11	12	01	02	
8 10 SUURET LIIKENNEHANKKEET, Kyhk käyttöön <i>Ylitysoikeus yhteensä</i>			139 600	139 600															
8 10 01 Kruunusillat <i>Ylitysoikeus</i>			75 600 0	75 600															
8 10 01 01 Perushanke			28 000	28 000															
Perushankkeen emokaupungin osuus		m p		28 000															
8 10 01 02 Liittyvä esirakentaminen			16 600	16 600															
Liittyvä esirakentaminen (2022 alkaen)				15 200															
Hakaniemenranta, Pima	Aalto T.	m		1 200															
Nihti, Pima	Hantula S.			100															
Kruununhaka, Pima	Aalto T.	m		100															
8 10 01 03 Liittyvät kadut ja liikenneväylät			31 000	31 000															
Liittyvät kadut (2022 alkaen)				31 000															
<u>Kruunusillat / Liittyvät hankkeet Keskusta</u>																			
<u>Liittyvät katuhankeet</u>																			
Hakaniemen torikatu	Tienvieri	m p																	
Hakaniemenranta	Tienvieri	m p																	
Hakaniemenrannan rantarakenteet	Tienvieri	m p																	
Hakaniemenkatu	Tienvieri	m p																	
Sörnäisten rantatie (v Hakaniemenranta)	Tienvieri	s m p																	
Näkinaukio ja - kulku	Tienvieri	m p																	
Näkinkuja	Tienvieri	m p																	
Merihaankatu	Tienvieri	m p																	
Siltasaarekatu	Tienvieri	s																	
Miina Sillanpään katu (itäosa)	Tienvieri	m p																	
Siltavuorenranta (Kruununhaka)	Tienvieri	m p																	
Pohjoisranta (Kruununhaka)	Tienvieri	m p																	
Kirjatyöntekijänkatu (Kruununhaka)	Tienvieri	m p																	
Työmaalogistiikka	Mukkala																		

HANKE	Kohteen projektipäällikkö	Hankkeen vaihe	TA2023	TS2023	2023												2024		
					01	02	03	04	05	06	07	08	09	10	11	12	01	02	
<u>Merihaan ja Siltavuoren venesataman muutostyöt</u>	Tienvieri	m p																	
<u>Hakaniemen rakentamislogistiikka</u>	Kruunusillat																		
<u>Liittyvät sillat</u>	Kruunusillat																		
Hakaniemensilta	Aalto	m t																	
Näkinsilta	Aalto	t p v																	
Nihti	Hurskainen S.	m p k																	
<u>Korkeasaari</u>																			
Mischan ja Maschan aukio	Sihvonen T.	m p																	
<u>Kruunuvuorenranta</u>	Sihvonen T.	m p k v																	
8 10 02 Kalasatama-Pasila			43 500	43 500															
<i>Ylitysoikeus</i>																			
8 10 02 01 Liittyvä esirakentaminen			2 900	2 900															
PIMA Nihti	Valkama K	m		300															
PIMA Hermannin rantatie	Aalto T.	m		2 200															
PIMA Vallila-Pasila	Aalto T.	m		400															
PIMA Pasila	Aalto T.	m		0															
8 10 02 02 Liittyvät kadut ja liikenneväylät			40 600	40 600															
Liittyvät hankkeet Kapa (tilaus tehty tälle, sis esirak.)				40 600															
Nihdin kadut	Hurkainen S.	m p																	
Hermannin rantatien eteläosan katualueen muutokset	Hurkainen S.	s m p																	
Hermannin rantatien pohjoisosan rakentaminen	Lautaniemi	s m p																	
Pasilan katurakentaminen	Lautaniemi	s m p k v																	
Radanrakentajantie	Lautaniemi																		
Ratamestarinkatu	Lautaniemi																		
Asemapäällikönkatu	Lautaniemi																		
Pasilankatu	Lautaniemi																		
Kumpulanpuron tulvarakenteet ja Vallilanlaakson puisto																			
Vallilanlaakson baana																			
8 10 03 Sörnäistentunneli			20 500	20 500															
<i>Ylitysoikeus</i>																			
Pohjoinen suuaukko Hermannin rantatielle	Kangas	m		20 500															

	Esirakentamisen suunnittelu		Kadun suunnittelu
	Esirakentamisen urakan valmistelu		Kadun urakan valmistelu
	Esirakentaminen		Kadun rakentaminen