

HELSINKI

1. KAUPUNGINOSA KRUUNUNHAKA
 PUISTO-, VENESATAMA- JA
 KATUALUE
 ASEMAKAAVAN MUUTOS
 KATUALUE
 ASEMAKAAVA
 1:1000

ASEMAKAAVAMERKINNÄT JA
 -MÄÄRÄYKSET



Puisto.




Venesatama.

3 m sen kaava-alueen ulkopuolella oleva viiva, jota vahvistaminen koskee.



Alueen raja.



Eri kaavamääräysten alaisten alueenosien välinen raja.



Ohjeellinen eri kaavamääräysten alaisten alueenosien välinen raja.

1

Kaupunginosan numero.

POHJOIS

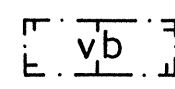
Kadun tai puiston nimi.

170 / 30


Lukusarja, jossa ensimmäinen luku osoittaa rakennusalan kerrosalan neliömetreissä ja toinen luku osoittaa kuinka monta neliometriä kerrosalasta saa enintään käyttää jakeluaseman rakentamiseen.

I

Roomalainen numero osoittaa rakennusten, rakennuksen tai sen osan suurimman sallitun kerrosluvun.




Rakennusala, jolle saa sijoittaa venesatama-alueen kerhorakennuksen, veneilyä palvelevan polttoaineiden jakelupisteen ja katoksia.



Katu.



Yleiselle jalankululle varattu alueen osa.



Yleiselle jalankululle varattu alueen osa, jolla huoltoajo on sallittu.

HELSINGFORS

1 STADSDELEN KRONOHAGEN
 PARK-, SMÅBÅTSHAMN- OCH
 GATUOMRÅDE
 STADSPLANEÄNDRING
 GATUOMRÅDE
 STADSPLAN
 1:1000

STADSPLANE BETECKNINGAR OCH
 -BESTÄMMELSER

Park.

Småbåtshamn.

Linje 3 m utanför det planområde som fastställs gällande.

Områdesgräns.

Bestämmelsegräns.

Riktgivande bestämmelsegräns.

Stadsdelsnummer.

Namn på gata eller park.

Talserie, där första talet anger byggnadsytans våningsyta i kvadratmeter och det andra talet hur många kvadratmeter av våningsytan som högst får användas till uppförande av servicestation.

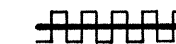
Romersk siffra anger största tillåtna antal våningar i byggnader, byggnad eller del därav.

Byggnadsyta där småbåtshamnens klubbbyggnad, servicestation för båtar och skyddstak får placeras.

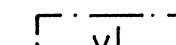
Gata.

För allmän gångtrafik reserverad del av område.

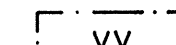
För allmän gångtrafik reserverad del av område där servicetrafik är tillåten.



Katualueen rajan osa, jonka kohdalta ei saa järjestää ajoneuvoliittymää.



Alueen osa, jolle saa rakentaa laituraita.



Alueen osa, jolle ei saa sijoittaa rakennelmia.



Ohjeellinen istutettava puurivi.



Ohjeellinen istutettava alueen osa.

Del av gatuområdets gräns där utfart är förbjuden.

Del av område på vilken får placeras båtbygggor.

Del av område på vilken inte får placeras konstruktioner.

Riktgivande trädrad, som bör planteras.

Riktgivande del av område, som bör förses med planteringar.

Rakennusten ja rakennelmien vesikaton ylimmän kohdan korkeus maanpinnasta saa LV-alueella olla enintään 3,6 m kuitenkin siten, että enintään 1/6:lle julkisivun pituudesta voidaan sallia tornimainen korkeampi osa.

Byggnadernas och konstruktionernas vattentaks högsta höjd från markytan på LV-området får vara högst 3,6 m dock så att på en sträcka högst 1/6 av fasadens längd kan beviljas en tornaktig högre del.

Rakennusten pääasiallisen julkisivumateriaalin tulee olla puuta ja rakennusten tulee ulkoasultaan sopeutua toisiinsa.

Byggnadernas huvudsakliga fasadmateriäl bör vara trä och till utseendet bör byggnaderna anpassa sig till varandra.

HELSINGIN KAUPUNGIN KAUPUNKISUUNNITTELUVIRASTO ASEMAMAASASTO	HELSINGFORS STADS STADSPLANERINGSKONTOR STADSPLANEAVDELNINGEN
PIIRUSTUS RITNING	NÄHTÄVÄNÄ / TILL PÅSEENDE
LAATINUT UPPGJÖRD AV	KVSTO/STGE
19.6.1990 Kskk	VAHVISTANUT / FASTSTÄLLD
9803	17-31.8.1990.
MARJUT KIVELÄ	16.1.1991
MTU	Ei alistusta /
	VapL 6§ 3mom.3 kohta.

Helsingin kaupungin kiinteistöviraston kaupunkimittausosasto
 Helsingfors stads fastighetskontors stadsmättningsavdelning
 alue/område: H3 P3 kartoitus: 7.19.89
 kartoitus: 7.19.89
 Pohjakaarta täyttää asetuksen n:o 493/1982 vaatimukset
 Baskartan fyller föreskrifterna i Boverketens L. 493/1982
 n:o 97/89 28.8.1989
 piiri-insinööri/distriktingenjör