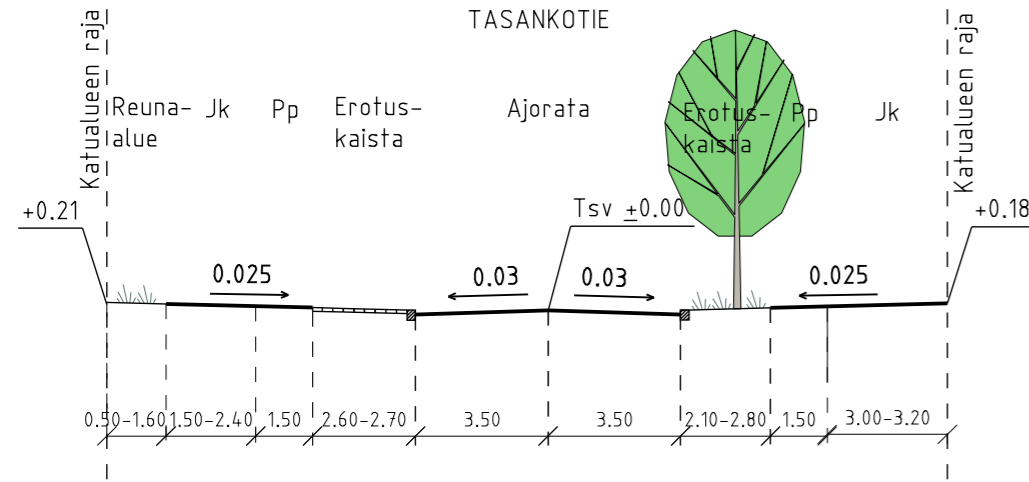













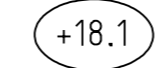



POIKKILEIKKAUS 0-0

1:200

TASANKOTIE



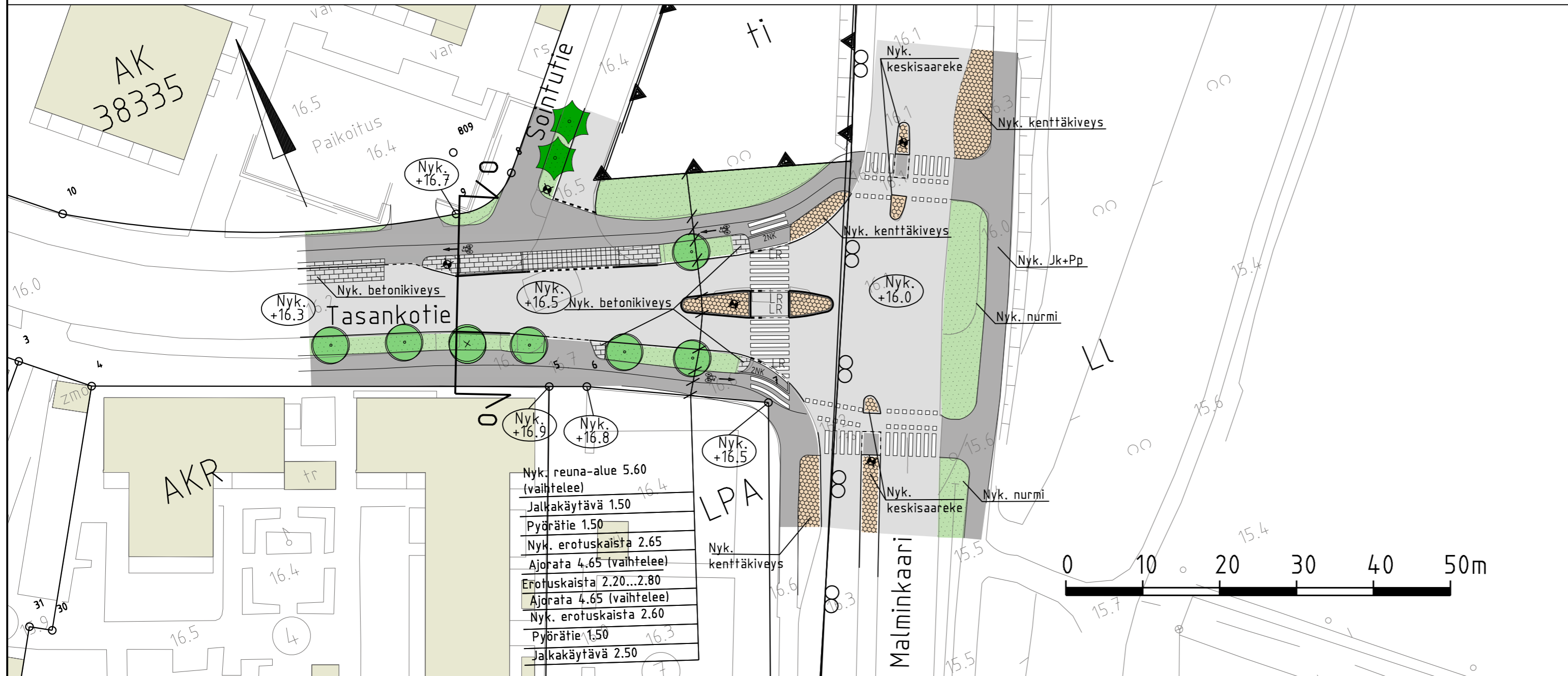
PIIRUSTUSMERKINNÄT

-  Jalkakäytävä
-  Ajorata
-  Betonikivi, harmaa
-  Noppakivi, harmaa
-  Nurmi
-  Kenttäkiveys
-  Reunatuki
-  Madallettu reunatuki
-  Luiskattu reunatuki
-  Nyk. reunatuki
-  Noppakiviraita
-  Kadun likimääräinen korkeusasema
-  Istutettava lehtipuu
-  Nykyinen lehti-/havupuu
-  Valaisinpylväs

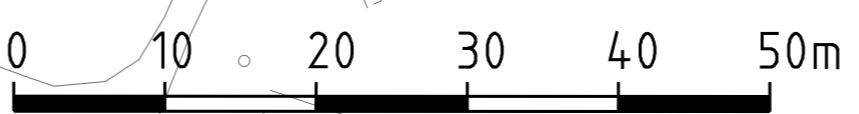


1:10 000

Katu kuivatetaan hulevesiviemäreillä



|                   |                  |
|-------------------|------------------|
| Nyk. reuna-alue   | 5.60             |
| (vaihtelee)       |                  |
| Jalkakäytävä      | 1.50             |
| Pyörätie          | 1.50             |
| Nyk. erotuskaista | 2.65             |
| Ajorata           | 4.65 (vaihtelee) |
| Erotuskaista      | 2.20...2.80      |
| Ajorata           | 4.65 (vaihtelee) |
| Nyk. erotuskaista | 2.60             |
| Pyörätie          | 1.50             |
| Jalkakäytävä      | 2.50             |



|   |            |                                     |                               |
|---|------------|-------------------------------------|-------------------------------|
| <b>Helsinki</b> Kaupunkiympäristön toimiala |            | www.hel.fi                          |                               |
| KAUP.O.SA, OSA-ALUE                         |            | sähköposti: etunimi sukunimi@hel.fi |                               |
| 38. Malmi, Malmin lentokenttä               |            |                                     |                               |
| <b>TASANKOTIE</b>                           |            |                                     |                               |
| välillä Sointutie-Malminkaari               |            |                                     |                               |
| Katusuunnitelma                             |            |                                     |                               |
| MK  | LIITTYY    | NRO                                 | KHS                           |
| 1:500,                                      | KORVAA     | 30895/1                             | KYLK                          |
| 1:200                                       | KORVATTU   | TASOKOORDINAATISTO:                 | HYV. 23.4.2018 R. Putkonen    |
|   | ASEMAKAAVA | ETRS-GK25                           | TARK. 23.4.2018 I. Rantanen   |
|   | LIIKENNES. | KORKEUSJÄRJESTELMÄ:                 | PROJ. 23.4.2018 S. Hurskainen |
|   |            | N2000                               | HYV. 19.4.2018 M. Eriksson    |
|   |            |                                     | TARK. 19.4.2018 M. Eriksson   |
|   |            |                                     | LAAT. 19.4.2018 M. Lindroos   |

**WSP**  
WSP Finland Oy  
Heikkiläntie 7  
00210 Helsinki  
Puh: 0207 864 11