

# HELSINKI

7. KAUPUNGINOSA  
ULLANLINNA  
PUISTON NIMI  
ASEMAKAAVAN MUUTOS  
1: 1000

# HELSINGFORS

7 STADSDELEN  
ULRIKASBORG  
NAMN PÅ PARK  
STADSPLANEÄNDRING  
1: 1000

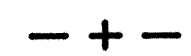
ASEMAKAAVAMERKINNÄT JA  
-MÄÄRÄYKSET

STADSPLANE BETECKNINGAR OCH  
-BESTÄMMELSER



Puisto.  
3 m sen kaava-alueen ulkopuolella  
oleva viiva, jota vahvistaminen  
koskee.

Park.  
Linje 3 meter utanför det planom-  
råde som fastställelsen gäller.



Kaupunginosan raja.

Stadsdelsgräns.




Korttelin, korttelinosan ja  
alueen raja.

Kvarters, kvartersdels- och områ-  
desgräns.



Eri kaavamääräysten alaisten alu-  
eenosien välinen raja.

Bestämmelsegräns.



Risti merkinnän päällä osoittaa  
merkinnän poistamista.

Kryss på beteckning anger att  
beteckningen slopas.



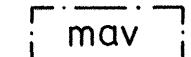
Kaupunginosan numero.

Stadsdelsnummer.



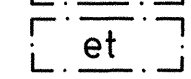
Puiston nimi.

Namn på park.




Maanalainen väestönsuoja.

Underjordiskt befolkningskydd.



Muuntamo.

Transformator.



Säilytettävä aita.

Mur, som bör bevaras.

Helsingin kaupungin kiinteistöviraston kaupunkimittausosasto  
Helsingfors stads fastighetskontors stadsmättningsavdelning  
alue/område: **G2 74**  
**G3 71**  
n:o **133/90**  
kartoitus: **1101970**  
kartläggning:  
Pohjakartta täyttää asetuksen n:o 493/1982 vaatimukset  
Baskartan fyller föreskrifterna i förordningen nr 493/1982  
**19.11.1990.**  
piiri-insinööri/distriktingenjör

HELSINGIN KAUPUNGIN KAUPUNKISUUNNITTELUVIRASTO  
ASEMAKAAVAOSASTO **9862**  
PIIRUSTUS  
RITNING  
LAATINUT  
UPPGJORD AV **MARJUT KIVELÄ** PIIRITÄNYT  
RITAD AV **MTu**  
**29/11.1990 Kslk**

HELSINGFORS STADS STADSPLANERINGSKONTOR  
STADSPLANEAVDELNINGEN  
NÄHTÄVÄNÄ / TILL PÅSEENDE **4.-25.1.1991.**  
**KYSTORSTOR** KHS/STN **4.2.1991**  
VAHVISTANUT / FASTSTÄLLD **Ei alistusta /**  
**Rak.L 137a § 2 mom. Khn johtos. 6 § 20 kohta.**