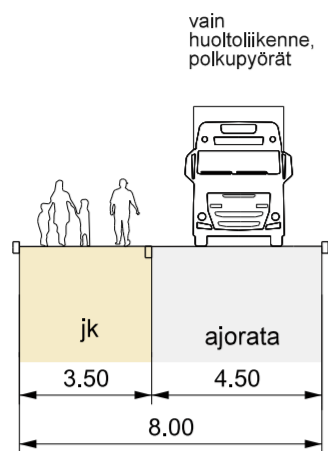
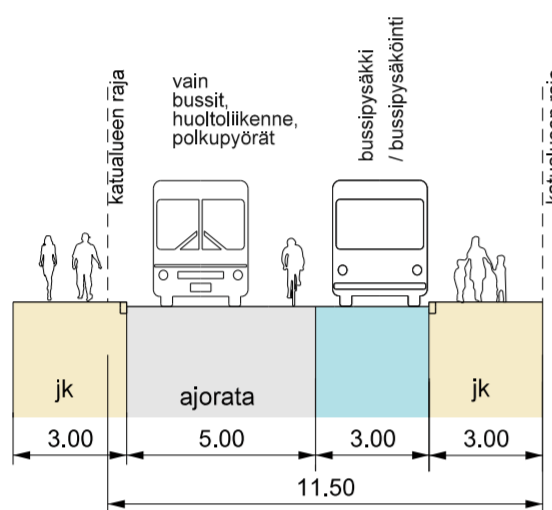


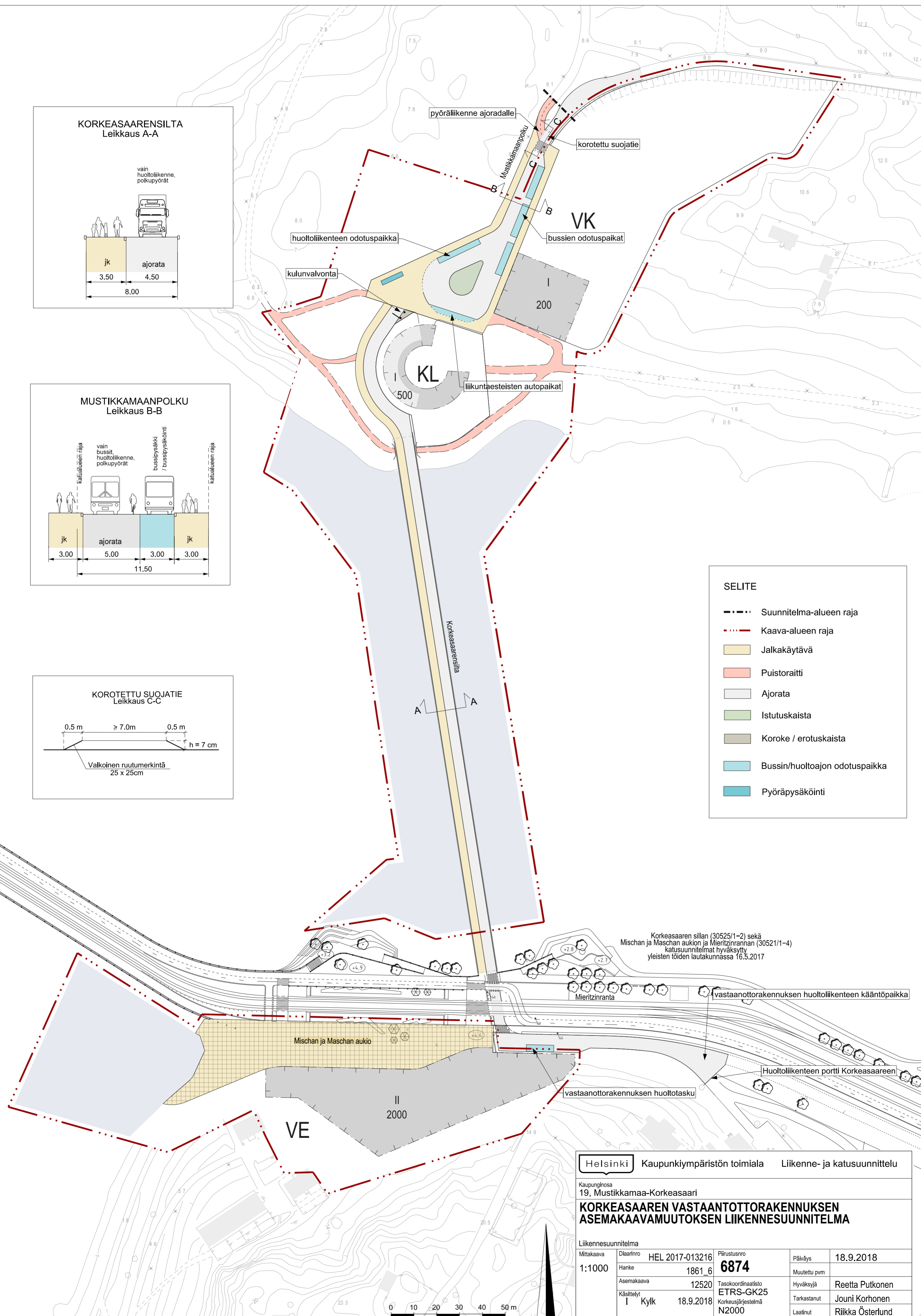
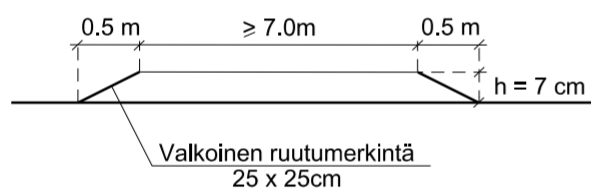
KORKEASAARENSILTA
Leikkaus A-A



MUSTIKKAMAANPOLKU
Leikkaus B-B



KOROTETTU SUOJATIE
Leikkaus C-C



SELITE

- Suunnitelma-alueen raja
- Kaava-alueen raja
- Jalkakäytävä
- Puistoraitti
- Ajorata
- Istutuskaisla
- Koroke / erotuskaista
- Bussin/huoltoajon odotuspaikka
- Pyöräpysäköinti

Korkeasaaren sillan (30525/1-2) sekä Mischan ja Maschan aukion ja Mieritzinrannan (30521/1-4) katusuunnitelmat hyväksytyt yleisten töiden lautakunnassa 16.5.2017

Helsinki Kaupunkiympäristön toimiala Liikenne- ja katusuunnittelu			
Kaupunginosa 19, Mustikkamaa-Korkeasaari			
KORKEASAAREN VASTAANTOTTORAKENNUKSEN ASEMAKAAVAMUUTOKSEN LIIKENNESUUNNITELMA			
Liikennesuunnitelma			
Mittakaava	Diariinro	Piirustusno	Päiväys
1:1000	HEL 2017-013216	6874	18.9.2018
	Hanke		Muutettu pvm
	1861_6		
	Asemakaava		Hyväksyjä
	12520	Tasokoordinaatio ETRS-GK25	Reetta Putkonen
	Käsitteily	Korkeusjärjestelmä N2000	Tarkastanut
	I Kylk 18.9.2018		Jouni Korhonen
			Laalinut
			Riikka Österlund

