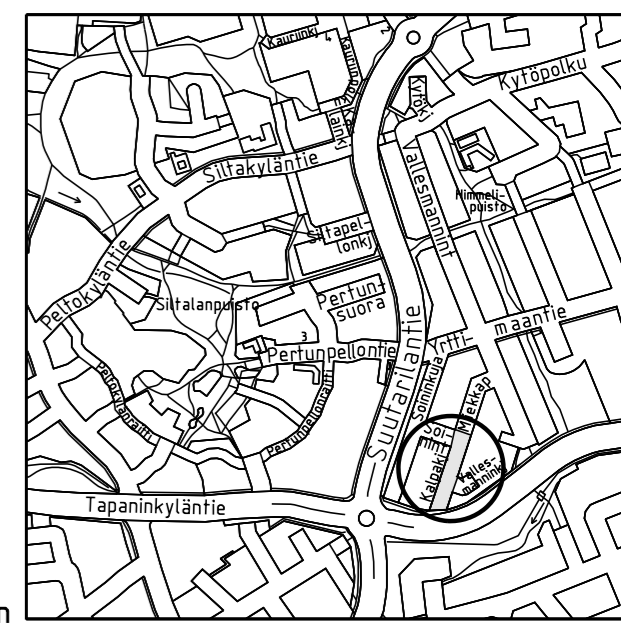


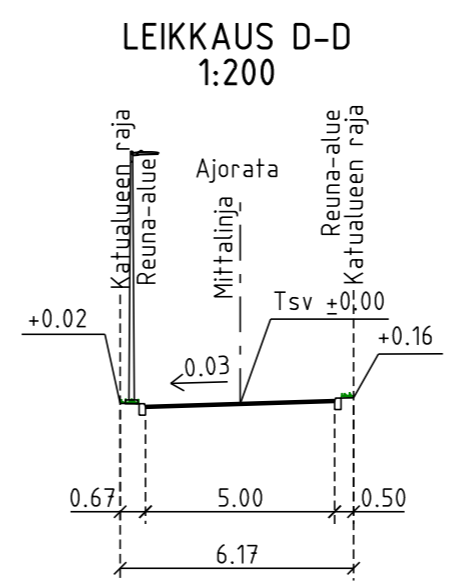
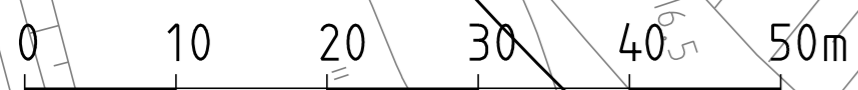
PIIRUSTUSMERKINNÄT

- Ajorata, asfalttia
- Nurmetus
- Kadun likimääräinen korkeusasema
- Poistettava puu, 2 kpl
- Reunatuki, luonnonkivi, harmaa
- Reunatuki, madallettu, luonnonkivi, harmaa
- Valaisinpylväs, korkeus 6,5 m

Katu kuivatetaan hulevesiviemärillä, josta vedet johdetaan Tapaninkyläntien eteläpuolella olevaan avo-ojaan.



1:15 000



Helsinki Kaupunkiympäristön toimiala [www.hel.fi](http://www.hel.fi)  
 sähköposti: [etunimi.sukunimi@hel.fi](mailto:etunimi.sukunimi@hel.fi)

KAUP.O.SA, OSA-ALUE  
 39. Tapaninkylä, Töyrynummi

**KALPAKUJA**

Katusuunnitelma

MK 1:500, 1:200	LIITTYY	NRO <b>32142/1</b>	KHS		
	KORVAA		KYLK		
	KORVATTU		HYV.	<b>3.5.2024</b>	<b>Reetta Putkonen</b>
	ASEMAKAAVA 8560		TARK.	<b>3.5.2024</b>	<b>Jouni Laakko</b>
LIIKENNES.	-	KORKEUSJÄRJESTELMÄ: N2000	PROJ.	<b>3.5.2024</b>	<b>Ismo Rantanen</b>



Ratapihantie 11, PL 114, 00521 HELSINKI  
 p. (09) 8565 3800, fax (09) 8565 3850  
[www.finnmap-infra.fi](http://www.finnmap-infra.fi)

HYV.	<b>24.3.2024</b>	<b>Marko Ranta</b>
TARK.	<b>24.3.2024</b>	<b>Satu Suokas</b>
LAAT.	<b>24.3.2024</b>	<b>Kati Paronen</b>