

KOHTEIDEN SIJAINNIT

- 14. Aadolfinkatu, Agricolankatu, Agricolankuja, Franzeninkatu, Kaarlenkatu, Kaarlenkuja, Pengerkatu ja Torkkelinkuja
- 15. Suvilahdenkatu, Vilhonvuorenkatu ja Vilhonvuorencuja
- 16. Orioninkatu
- 17. Hattulantie, Inarintie, Somerontie ja Vallilantie
- 18. Pälkäneentie
- 19. Kirstinkuja
- 20. Karjalankatu, Porvoonkatu ja Saimaankatu
- 21. Hakaniemenkuja

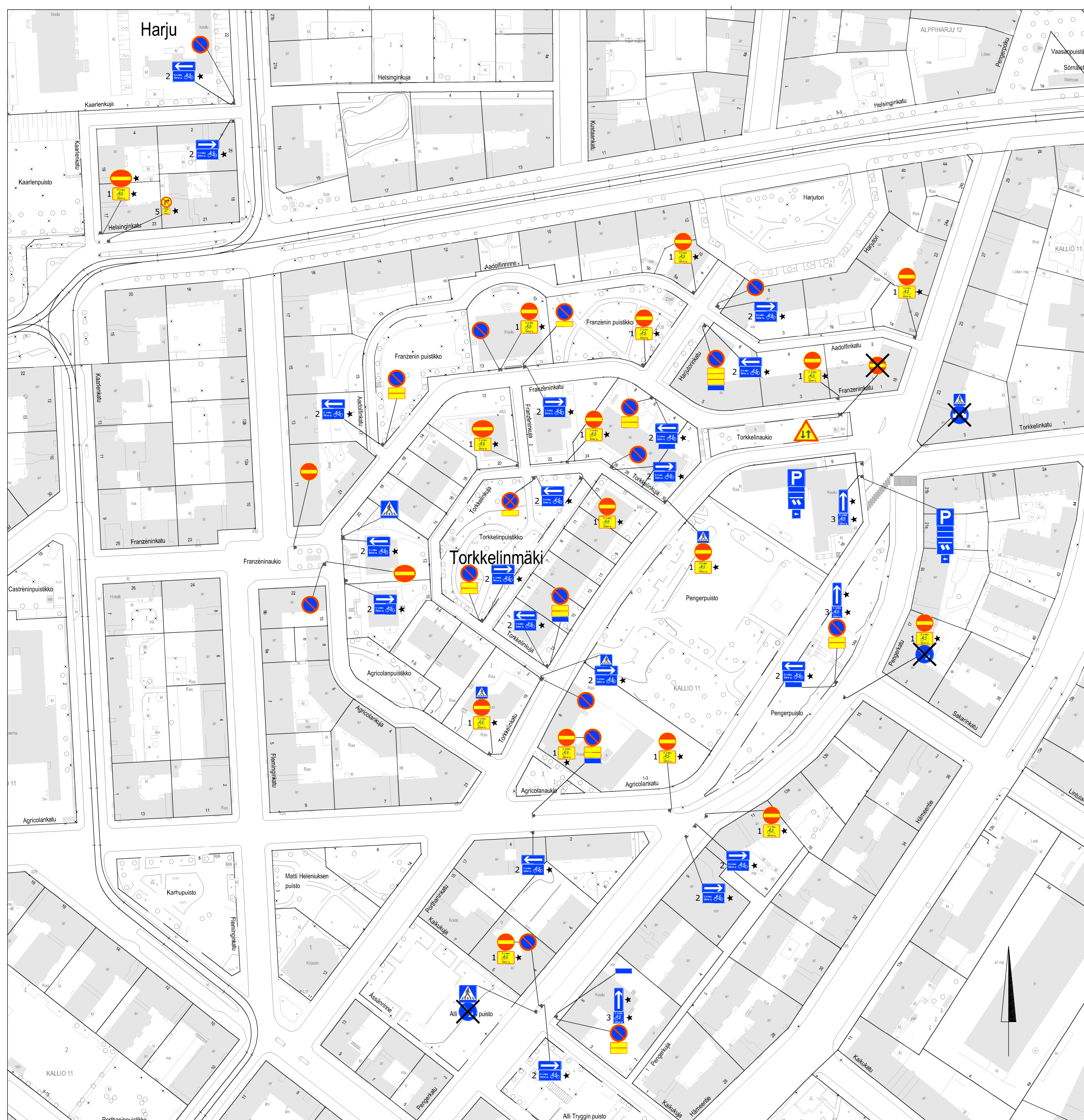
Helsinki Kaupunkiympäristön toimiala Liikenne- ja katusuunnittelu

Kaupunginosa
10. Sörnäinen, 11. Kallio, 12. Alppiharju, 21. Hermanni, 22. Vallila

KAKSIUUNTAISET PYÖRÄLIIKENTEN JÄRJESTELYT YKSISUUNTAISILLA KADUILLA SÖRNÄISESSÄ, KALLIOSSA, ALPPIHARJUSSA, HERMANNISSA JA VÄLLILASSA

Liikenteen ohjaus / Liikennejärjestely

Mittakaava	Diaarinro	HEL 2021-005054	Piirustusno	Päiväys	7.5.2021
1:5000	Hanke		7123	Muutettu pvm	
	Asemakaava		Tasokoordinaatisto	Hyväksyjä	Reetta Putkonen
	Käsittelyt	Lksp 7.5.2021	ETRS-GK25	Tarkastanut	Jouni Korhonen
			Korkeusjärjestelmä	Laatinut	Oskari Kaupinmäki
			N2000		



- ★ Uusi, muutettu tai siirretty liikennemerkki
- ✘ Poistettava liikennemerkki
- 1  TK 60 mm
- 2  TK 60 mm
- 3  TK 60 mm
- 4  TK 60 mm
- 5  TK 45 mm

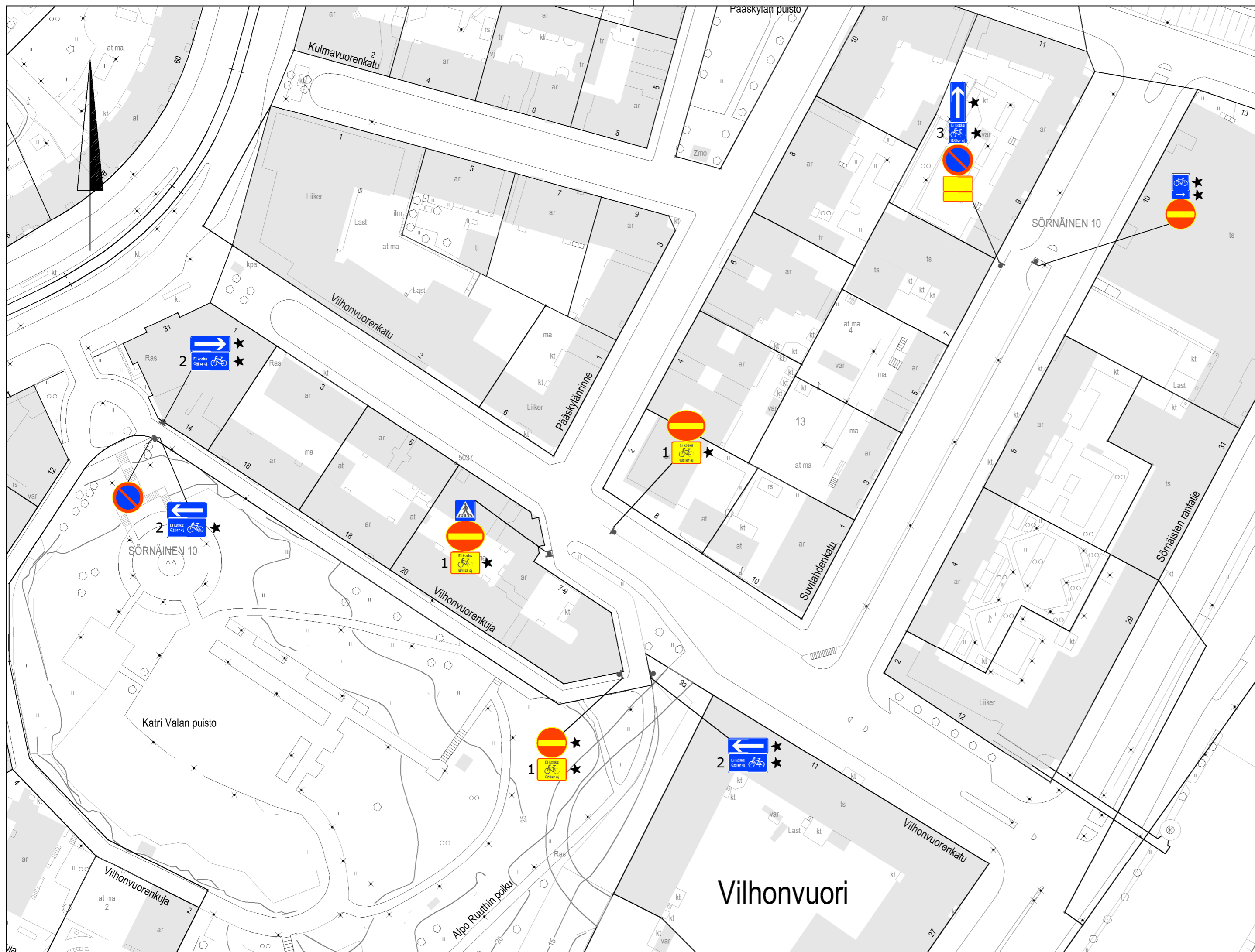
Helsinki Kaupunkiympäristön toimiala Liikenne- ja katusuunnittelu

Kaupunginosa
11. Kallio, 12. Alppiharju

14
Aadolfininkatu, Agricolankatu, Agricolankuja,
Franzeninkatu, Kaarlenkatu, Kaarlenkuja,
Pengerkatu, Torkkelinkuja
Liikennejärjestely



Mittakaava 1:1000	Diariinro Hanke	Pilivusnumero	Hyväksytyt
Asemakaava	Tasokoordinaatisto: ETRS-GK25	Tarkastanut	Niko Palo
	Korkeusjärjestelmä NZ000	Laatinnut	Anne Hyväkkä
		Piirittänyt	Anne Hyväkkä



★ Uusi, muutettu tai siirretty liikennemerkki

- 1 TK 60 mm
- 2 TK 60 mm
- 3 TK 60 mm

Helsinki		Kaupunkiympäristön toimiala		Liikenne- ja katusuunnittelu	
Kaupunginosa 10. Sörnäinen					
15 Suvilahdenkatu, Vilhonvuorenkatu, Vilhonvuorenkujat Liikennejärjestely					
Mittakaava 1:1000 1:250	Diariinro Hanke	Piirustusnumero	Hyväksytty		
	Asemakaava	Tasokoordinaatisto: ETRS-GK25	Lksp		
		Korkeusjärjestelmä N2000	Tarkastanut	Niko Palo	
			Laatinut	Anne Hyväkkä	
			Piirtänyt	Anne Hyväkkä	





★ Uusi, muutettu tai siirretty liikennemerkki

1 TK 60 mm

2 TK 60 mm

Helsinki Kaupunkiympäristön toimiala Liikenne- ja katusuunnittelu

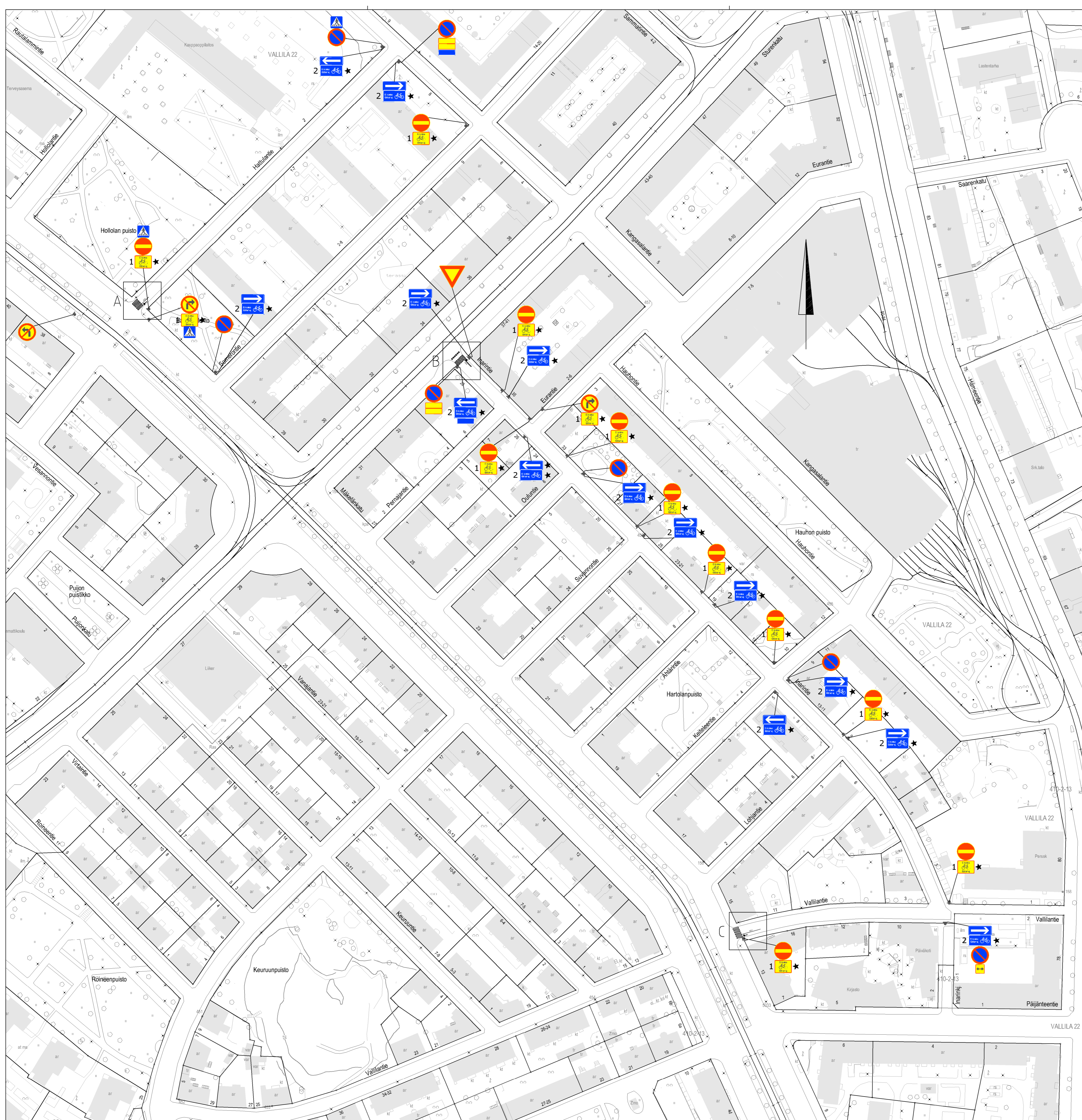
Kaupunginosa 21. Hermanni

16 Orioninkatu

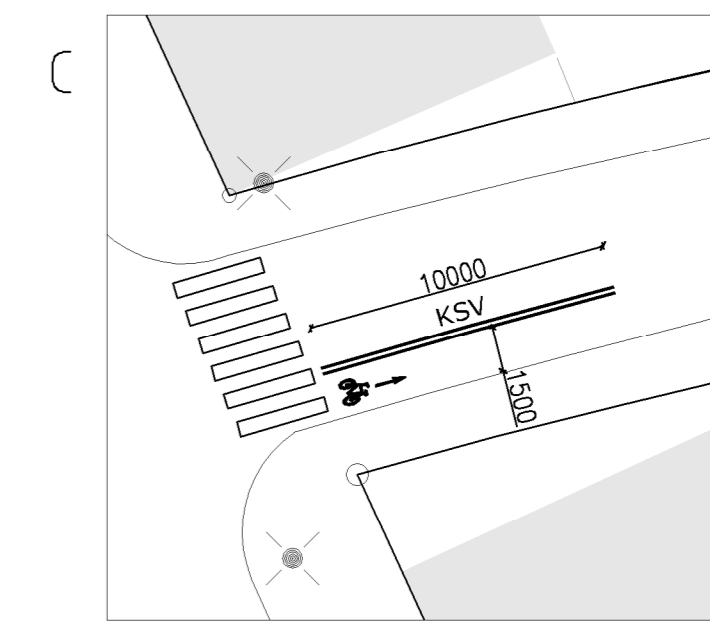
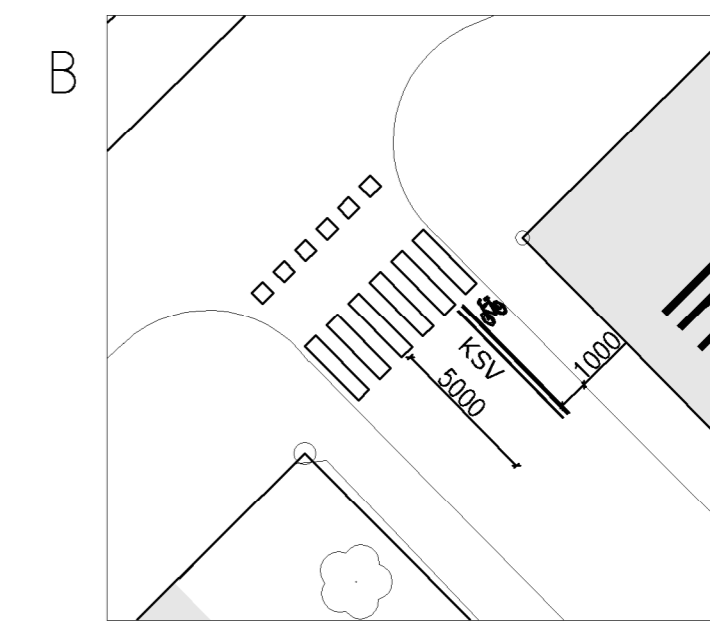
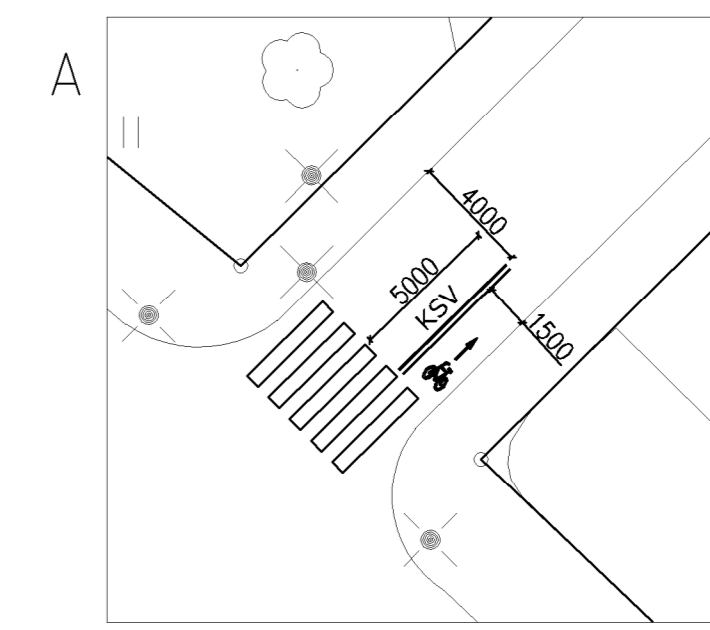
Liikennejärjestely

Mittakaava 1:1000	Diariinro	Piiustusnumero	Hyväksytty	
	Hanke		Lksp	
	Asemakaava	Tasokoordinaatisto: ETRS-GK25	Tarkastanut	Niko Palo
		Korkeusjärjestelmä N2000	Laatinut	Anne Hyväkkä
			Piirtänyt	Anne Hyväkkä





★ Uusi, muutettu tai siirretty liikennemerkki




Helsinki		Kaupunkiympäristön toimiala		Liikenne- ja katusuunnittelu	
Kaupunginosa 22. Vallila					
17 Hattulantie, Inarintie, Somerontie, Vallilantie					
Liikennejärjestely					
Mittakaava 1:1000 1:250	Diariinro Hanke	Piirustusnumero	Hyväksytyy Lksp		
Asemakaava	Tasokoordinaatisto: ETRS-GK25	Korkeusjärjestelmä: NZ000	Tarkastanut	Niko Palo	
			Laatitut	Anne Hyväkkä	
			Piirittänyt	Anne Hyväkkä	

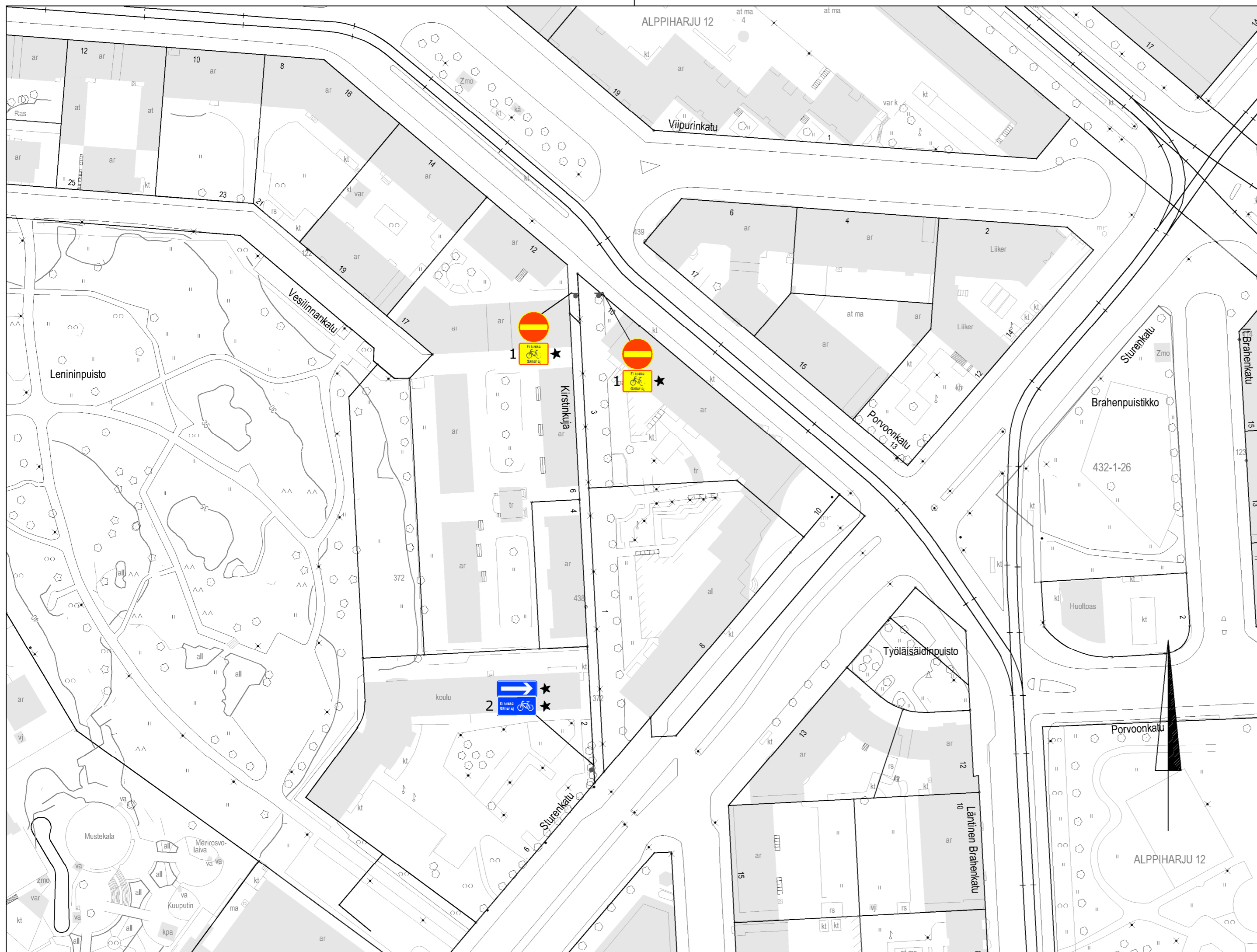


★ Uusi, muutettu tai siirretty liikennemerkki

1  TK 60 mm
Gäller ej

2  TK 60 mm
Gäller ej

Helsinki		Kaupunkiympäristön toimiala		Liikenne- ja katusuunnittelu	
Kaupunginosa 22. Vallila		18 Pälkäneentie			
Liikennejärjestely					
Mittakaava 1:1000	Daarinro Hanke	Piirustusnumero	Hyväksytty Lksp		
	Asemakaava	Tasokoordinaatisto: ETRS-GK25	Tarkastanut Niko Palo		
		Korkeusjärjestelmä N2000	Laatinut Anne Hyväkkä		
			Piirtänyt Anne Hyväkkä		



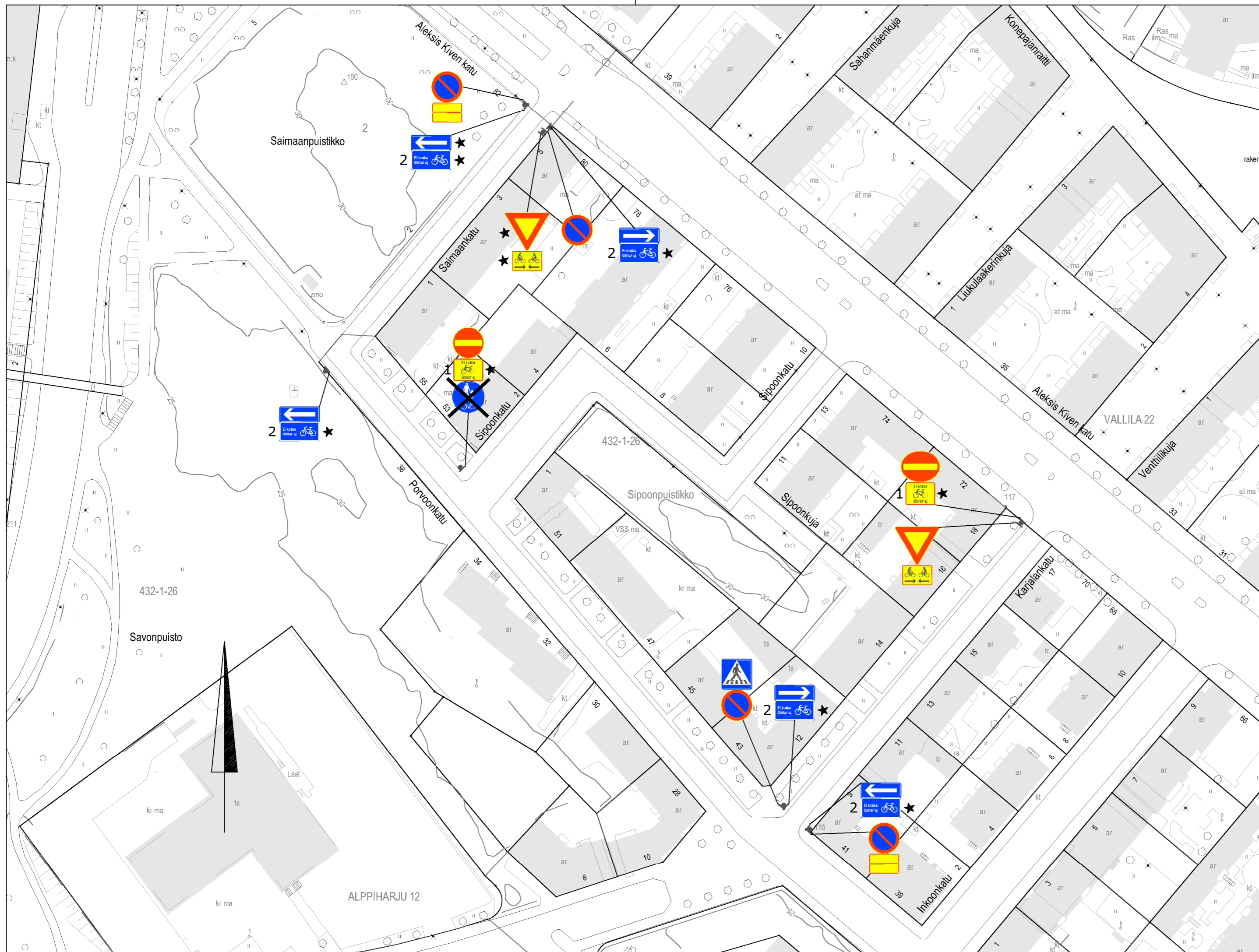
★ Uusi, muutettu tai siirretty liikennemerkki

1  TK 60 mm

2  TK 60 mm

Helsinki		Kaupunkiympäristön toimiala		Liikenne- ja katusuunnittelu	
Kaupunginosa 12. Alppiharju					
19 Kirstinkuja					
Liikennejärjestely					
Mittakaava 1:1000	Diariinro Hanke	Piirustusnumero	Hyväksytty		
	Asemakaava	Tasokoordinaatisto: ETRS-GK25	Lksp		
		Korkeusjärjestelmä N2000	Tarkastanut	Niko Palo	
			Laatinut	Anne Hyväkkä	
			Piirtänyt	Anne Hyväkkä	





★ Uusi, muutettu tai siirretty liikennemerkki

1 TK 60 mm

2 TK 60 mm

Poistettava liikennemerkki

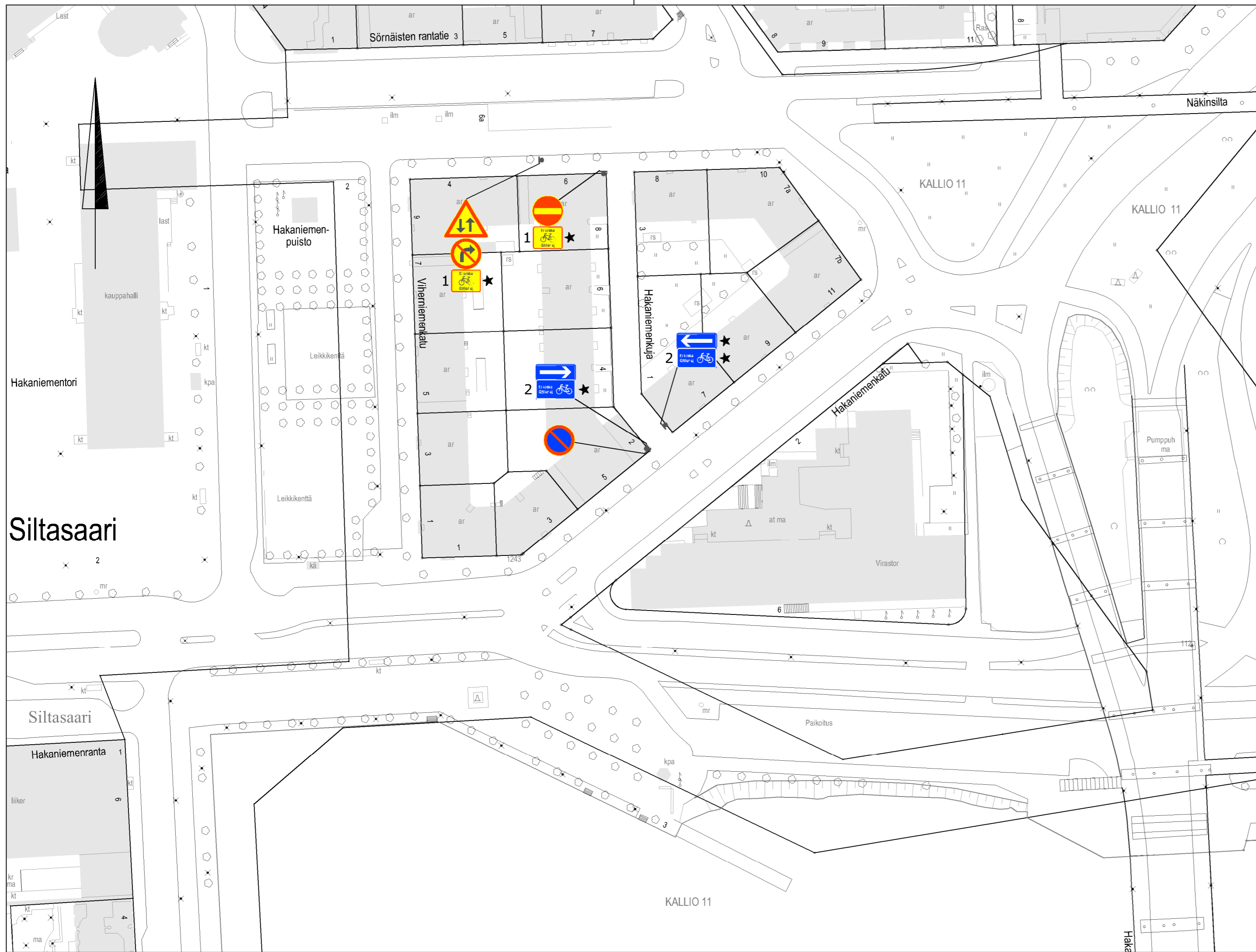
Helsinki Kaupunkiympäristön toimiala Liikenne- ja katusuunnittelu

Kaupunginosa 12. Alppiharju

20 Karjalankatu, Porvoonkatu, Saimaankatu

Liikennejärjestely

Mittakaava 1:1000	Diariinro	Piirustusnumero	Hyväksytty	
	Hanke		Lksp	
	Asemakaava	Tasokoordinaatisto: ETRS-GK25	Tarkastanut	Niko Palo
		Korkeusjärjestelmä N2000	Laatinut	Anne Hyväkkä
			Piirtänyt	Anne Hyväkkä



★ Uusi, muutettu tai siirretty liikennemerkki

- 1 TK 60 mm
- 2 TK 60 mm

Helsinki		Kaupunkiympäristön toimiala		Liikenne- ja katusuunnittelu	
Kaupunginosa 11. Kallio					
21 Hakaniemenkuja					
Liikennejärjestely					
Mittakaava 1:1000	Diariinro Hanke	Piirustusnumero	Hyväksytty		
	Asemakaava	Tasokoordinaatisto: ETRS-GK25	Lksp	Tarkastanut	Niko Palo
		Korkeusjärjestelmä N2000	Laatinut	Anne Hyväkkä	
			Piirtänyt	Anne Hyväkkä	

